

بِسْمِ اللَّهِ الرَّحْمَنِ الرَّحِيمِ



جمهورية مصر العربية

رَأْسُ الثَّانِيَّةِ الْجُمْهُورِيَّةِ

الجريدة الرسمية

الثلث ٤ جنيهات

السنة الثالثة والستون	الصادر في ٦ جمادى الأولى سنة ١٤٤٢ هـ الموافق (٢١ ديسمبر سنة ٢٠٢٠ م)	العدد ٥١ مكرر (د)
--------------------------	--	----------------------

قرار رئيس مجلس الوزراء

رقم ٢٦٧٨ لسنة ٢٠٢٠

رئيس مجلس الوزراء

بعد الاطلاع على الدستور ؛

وعلى قانون نظام الإدارة المحلية الصادر بالقانون رقم ٤٣ لسنة ١٩٧٩ وتعديلاته؛

وعلى القانون رقم ١٠ لسنة ١٩٩٠ بشأن نزع ملكية العقارات للمنفعة

العامة وتعديلاته ؛

وعلى قرار رئيس الجمهورية رقم ٢٧٩ لسنة ٢٠١٨ بالتفويض فى بعض الاختصاصات ؛

وبناءً على ما عرضه وزير النقل ؛

قرر:

(المادة الأولى)

يُعتبر من أعمال المنفعة العامة مشروع خطى مونوريل العاصمة الإدارية الجديدة ومونوريل السادس من أكتوبر بنطاق محافظتى القاهرة والجيزة بمسارهما ومرافقهما وجميع منشآتتهما من محطات للركاب بما تحويه من منشآت لخدمة الجماهير ومحطات القوى الكهربائية والضغط العالى وورش للعمرة الجسيمة ووحدات التحكم المركزى وأى منشآت أخرى يحتاجها المشروع ، وذلك على النحو الموضح بالمذكرة الإيضاحية والخرائط المساحية والكشوف المرفقة .

(المادة الثانية)

يُستولى بطريق التنفيذ المباشر لصالح الهيئة القومية للإنفاق على الأراضى والعقارات اللازمة لتنفيذ المشروع المشار إليه بالمادة الأولى من هذا القرار والمبين موقعها ومساحتها وحدودها وملاكها الظاهرين بالمذكرة الإيضاحية والخرائط والكشوف المرفقة .

(المادة الثالثة)

يُنهى تخصيص الأراضى والعقارات المملوكة لجهات حكومية والموضح بيانها وملاكها الظاهرين بالمذكرة الإيضاحية والخرائط والكشوف المرفقة وتخصص لصالح الهيئة القومية للأنفاق بدون مقابل .

(المادة الرابعة)

يُنشر هذا القرار فى الجريدة الرسمية ، ويُعمل به من اليوم التالى لتاريخ نشره .
صدر برئاسة مجلس الوزراء فى ٦ جمادى الأولى سنة ١٤٤٢ هـ
(الموافق ٢١ ديسمبر سنة ٢٠٢٠ م).

رئيس مجلس الوزراء

دكتور/ مصطفى كمال مدبولى



وزارة النقل

مذكرة إيضاحية

لقرار السيد الدكتور رئيس مجلس الوزراء

بشأن : إضفاء صفة النفع العام على مشروع

إنشاء خطى مونوريل العاصمة الإدارية الجديدة ومونوريل السادس من أكتوبر

بنطاق محافظتى القاهرة والجيزة

فى ضوء ما أكدته دراسة خصائص النقل بمحافظة القاهرة والجيزة والعاصمة الإدارية الجديدة بأن تنفيذ مشروع إنشاء خطى مونوريل العاصمة الإدارية الجديدة ومونوريل السادس من أكتوبر هو الحل الأمثل للمشكلات المرورية لأنه وسيلة نقل جماعى كثيفة أحادية السكة، تسير على كمره خرسانية معلقة ومما يحقق زمن رحلة تعادل زمن رحلة السيارة بدون توقف .

يربط خط المونوريل الأول العاصمة الإدارية الجديدة مع محافظة القاهرة ويربط مع الخط الثالث للمترو فى محطة الاستاد ، وأما خط المونوريل الثانى فيربط مدينة السادس من أكتوبر ومدينة أكتوبر الجديدة بمحافظة الجيزة ويربط مع الخط الثالث للمترو فى محطة وادى النيل بطاقة نقل إجمالية تقدر بنحو ٤٥ ألف راكب / ساعة / الاتجاه .

يبدأ مسار المرحلة الأولى لمونوريل العاصمة الإدارية الجديدة بطول ٥, ٥٦ كيلومتر من محطة الاستاد غرباً ثم يمتد إلى محطات (الطيران - نوري خطاب - الحى السابع - ذاكر حسين - المحاربين القدماء - المشير طنطاوى - واحد شارع التسعين - المستشفى الجوى - النرجس - الجامعة الأمريكية - الأندلس - النافورة - بيت الوطن - مسجد الفتاح العليم - الدائرى الأوسطى - محمد بن زايد - الدائرى الإقليمى - مدينة الفنون - الحى الحكومى - حى السفارات - مدينة العدالة) وتتضمن أعمال المشروع إنشاء ورشة للعمرة الجسيمة بمساحة ٤٢٧٣.٠٨ متر مربع .

أما مسار مونوريل السادس من أكتوبر بطول (٤٢) كيلو متر فيبدأ من محطة وادى النيل ثم يمتد إلى محطات (الطريق الدائرى - المربوطية- المنصورية - طريق الإسكندرية الصحراوى - هايبر وان - جامعة النيل - نقابة المهندسين - جهاز مدينة السادس من أكتوبر - السادات - المنطقة الصناعية - أكتوبر الجديدة) وتتضمن أعمال المشروع إنشاء ورشة للعمرة الجسيمة بمساحة ٣١٦.٦٩ متر مربع .

يحقق تنفيذ مشروع إنشاء خطى المونوريل المشار إليه بعاليه الأهداف الآتية :

توفير وسيلة نقل سريعة وعصرية وآمنة وصديقة للبيئة لنقل الركاب .
استيعاب حركة النقل وعدد رحلات الركاب المتزايدة والمساهمة فى تخفيف الاختناقات المرورية .

التشغيل باستخدام الطاقة الكهربائية النظيفة والأقل تكلفة لخفض مستويات تلوث الهواء والتلوث الضوضائى بالمناطق التى يمر بها المونوريل .
يخدم خط مونوريل العاصمة الإدارية الجديدة مناطق مدينة نصر والقاهرة الجديدة والعاصمة الإدارية حيث سيسهل حركة نقل الموظفين والوافدين من القاهرة والجيزة إلى القاهرة الجديدة والعاصمة الإدارية لاتصاله بالخط الثالث للمترو عند محطة الاستاد .

يخدم خط مونوريل السادس من أكتوبر التوسعات الكبيرة بالمدينة خاصة مشروعات الإسكان الاجتماعى ومشروعات التنمية والتوسعات جنوب المدينة ويربط إقليم القاهرة الكبرى بالمناطق العمرانية الجديدة (٦ أكتوبر الجديدة) والمنطقة الصناعية بمدينة السادس من أكتوبر وكذلك الربط مع الخط الثالث للمترو عند محطة وادى النيل .

تحقيق عائد اقتصادى نتيجة لتوفير استهلاك الوقود وخفض معدلات التلوث البيئى وخفض الاختناقات المرورية بالمحاور والشوارع الرئيسية وجذب نسبة من الركاب لاستخدام هذه الوسيلة بدلاً من استخدام السيارات الخاصة .

ونظراً للطبيعة الخاصة للمشروع المشار إليه والتي تقتضى تعدد مواقع العمل باعتباره من المشروعات الطولية فإنه يتعذر حصر جميع ملاك الأراضى والعقارات المتداخلة مع المشروع ومساحة ما يملكه كل منهم وما قد يتطلبه المشروع من أجزاء إضافية إلا بعد صدور القرار بتقرير صفة النفع العام وبدء أعمال اللجان المختصة فى الحصر .

ومرفق طيه ما يلى :

١ - رسم بالتخطيط الإجمالى لمسار خط مونوريل العاصمة الإدارية الجديدة موقع على لوحة مساحية معتمدة .

٢ - رسم بالتخطيط الإجمالى لمسار خط مونوريل السادس من أكتوبر موقع على عدد (٥) لوحات مساحية معتمدة .

٣ - كشف الملاك الظاهرين للأراضى المطلوب تعديل تخصيصها لخط مونوريل العاصمة الإدارية الجديدة .

٤ - كشف الملاك الظاهرين للأراضى المطلوب نزع ملكيتها لخط مونوريل السادس من أكتوبر .

٥ - كشف الملاك الظاهرين للأراضى المطلوب تعديل تخصيصها لخط مونوريل السادس من أكتوبر .

وتجدر الإشارة إلى أنه قد تم توفير الاعتمادات المالية اللازمة للتعويضات التقديرية المبدئية للملاك الظاهرين بمبلغ (٥٠٠) مليون جنيه ضمن موازنة الهيئة القومية للأنفاق للعام المالى الحالى ٢٠٢٠ / ٢٠٢١ وسوف يتم إيداعها خزانة الجهة المنفذة لهذا القرار خلال شهر من تاريخ صدوره طبقاً للقانون رقم ١٠ لسنة ١٩٩٠ وتعديلاته .

وفى ضوء ما تقدم ، نتشرف بأن نرفق طيه مشروع قرار رئيس مجلس الوزراء لإضفاء صفة النفع العام على مشروع إنشاء خطى مونوريل العاصمة الإدارية الجديدة بطول (٥٦,٥) كيلو متر ومونوريل السادس من أكتوبر بطول (٤٢) كيلو متر بنطاق محافظتى القاهرة والجيزة ، والاستيلاء بطريق التنفيذ المباشر على الأراضى اللازمة لتنفيذ المشروع وذلك على النحو الموضح بهاليه .

وتفضلوا بقبول فائق الاحترام .

وزير النقل

فريق/ كامل عبد الهادى الوزير



مرفق رقم (٣)
مشروع مونوريل العاصمة الإدارية
كشف بيان الملاك الظاهرين للأرض المملوك إعادة تخصيصها

المنطقة على المسار	الغرض من إعادة التخصيص	نوع المنشأة	المساحة الظاهرية (م ^٢)	العنوان	بيانات خاصة بالأرض المملوك إعادة تخصيصها			مسلسل
					اسم المالك الظاهر	إدارة أوقاف مدينة نصر	شركة كويما - شمال القاهرة	
قطاع ٣	استكمال مسار المونوريل	أرض فضاء بمسجد يوسف حال الله	٦٦ ، ٦٣	تقاطع شارع على أمين مع شارع الخليفة الظاهر			١	
قطاع ٦	استكمال مسار المونوريل	برج ضغط على	٤٤ ، ٠٦	تقاطع شارع الوفاء والأمل مع شارع سبيل الموهبين			٢	
قطاع ٦	استكمال مسار المونوريل	لافتة إعلانية	-	محور المشير طنطاوى بجوار بنزينة وطنية			٣	
قطاع ٦	استكمال مسار المونوريل	لافتة إعلانية	-	محور المشير طنطاوى أمام الغابة الشجرية			٤	
قطاع ٦	استكمال مسار المونوريل	لافتة إعلانية	-	محور المشير طنطاوى			٥	
محطة رقم ٧ (المشير طنطاوى)	إنشاء سلام المحطة	لافتة إعلانية	-	محور المشير أمام مسجد المشير			٦	
قطاع ٧	استكمال مسار المونوريل	لافتة إعلانية	-	تقاطع الطريق الدائرى مع محور المشير طنطاوى			٧	
قطاع ٧	استكمال مسار المونوريل	لافتة إعلانية	-	تقاطع الطريق الدائرى مع محور المشير طنطاوى			٨	

الجريدة الرسمية - العدد ٥١ مكرر (د) فى ٢١ ديسمبر سنة ٢٠٢٠

٩

المنطقة على المسار	الغرض من إعادة التخصيص	نوع المنشأة	المساحة العقارية (م ^٢)	بيانات خاصة بالأرض المطلوب إعادة تخصيصها		اسم المالك الظاهر	مسلسل
				العنوان	الجهة المختصة		
قطاع ٧	استكمال مسار المونوريل	لافتة إعلانية	-	تقاطع الطريق الدائرى مع محور المشير طنطاوى	الشركة الوطنية للطرق	جهاز مشروعات القوات المسلحة - القاهرة الجديدة	٩
قطاع ٧	استكمال مسار المونوريل	لافتة إعلانية	-	تقاطع الطريق الدائرى مع محور المشير طنطاوى	الشركة الوطنية للطرق	جهاز مشروعات القوات المسلحة - القاهرة الجديدة	١٠
قطاع ٧	استكمال مسار المونوريل	لافتة إعلانية	-	شارع التسعين الجوى أمام الداون تاون	الشركة الوطنية للطرق	جهاز مشروعات القوات المسلحة - القاهرة الجديدة	١١
محطة رقم ٨ (١١ شارع التسعين)	استكمال مسار المونوريل	لافتة إعلانية	-	شارع التسعين الجوى أمام كابو فيستيفال	الشركة الوطنية للطرق	جهاز مشروعات القوات المسلحة - القاهرة الجديدة	١٢
محطة رقم ٨ (١١ شارع التسعين)	إتشاء المحطة	لافتة إعلانية	-	شارع التسعين الجوى أمام كابو فيستيفال	الشركة الوطنية للطرق	جهاز مشروعات القوات المسلحة - القاهرة الجديدة	١٣
محطة رقم ٨ (١١ شارع التسعين)	إتشاء المحطة	لافتة إعلانية	-	شارع التسعين الجوى أمام كابو فيستيفال	الشركة الوطنية للطرق	هيئة المجتمعات العمرانية - القاهرة الجديدة	١٤
محطة رقم ٨ (١١ شارع التسعين)	إتشاء المحطة	لافتة إعلانية	-	شارع التسعين الجوى أمام كابو فيستيفال	الشركة الوطنية للطرق	هيئة المجتمعات العمرانية - القاهرة الجديدة	١٥
محطة رقم ٨ (١١ شارع التسعين)	إتشاء المحطة	لافتة إعلانية	-	شارع التسعين الجوى أمام كابو فيستيفال	الشركة الوطنية للطرق	هيئة المجتمعات العمرانية - القاهرة الجديدة	١٦
قطاع ٨	استكمال مسار المونوريل	لافتة إعلانية	-	شارع التسعين الجوى محور العروبة	الشركة الوطنية للطرق	هيئة المجتمعات العمرانية - القاهرة الجديدة	١٧

١. الجريدة الرسمية - العدد ٥١ مكرر (د) في ٢١ ديسمبر سنة ٢٠٢٠

المنطقة على المسار	الغرض من إعادة التخصيص	نوع المنشأة	المساحة الظاهرية (م ^٢)	بيانات خاصة بالأرض المطلوب إعادة تخصيصها		اسم المالك الظاهر	مسلسل
				العنوان	هيئة المجتمعات العمرانية - القاهرة الجديدة		
قطاع A	استكمال مسار المتروبول	لافتة إعلانية إرشادية	-	شارع التسعين الجنوبي محور العريضة	هيئة المجتمعات العمرانية - القاهرة الجديدة	اسم المالك الظاهر	١٨
محطة رقم ٩ (المستشفى الجوى)	إنشءء سلام المحطة	لافتة إعلانية	-	شارع التسعين الجنوبي أمام المستشفى الجوى	هيئة المجتمعات العمرانية - القاهرة الجديدة		١٩
محطة رقم ٩ (المستشفى الجوى)	إنشءء سلام المحطة	لافتة إعلانية	-	شارع التسعين الجنوبي أمام المستشفى الجوى	هيئة المجتمعات العمرانية - القاهرة الجديدة		٢٠
محطة رقم ٩ (المستشفى الجوى)	إنشءء سلام المحطة	لافتة إعلانية	-	شارع التسعين الجنوبي أمام المستشفى الجوى	هيئة المجتمعات العمرانية - القاهرة الجديدة		٢١
محطة رقم ٩ (المستشفى الجوى)	إنشءء سلام المحطة	لافتة إعلانية	-	شارع التسعين الجنوبي أمام المستشفى الجوى	هيئة المجتمعات العمرانية - القاهرة الجديدة		٢٢
محطة رقم ٩ (المستشفى الجوى)	إنشءء سلام المحطة	لافتة إعلانية	-	شارع التسعين الجنوبي أمام المستشفى الجوى	هيئة المجتمعات العمرانية - القاهرة الجديدة		٢٣
محطة رقم ١٠ (المرجس)	إنشءء سلام المحطة	لافتة إعلانية	-	شارع التسعين الجنوبي أمام شركة سيمينز	هيئة المجتمعات العمرانية - القاهرة الجديدة		٢٤

الجريدة الرسمية - العدد ٥١ مكرر (د) في ٢١ ديسمبر سنة ٢٠٢٠ ١١

المنطقة على المسار	الغرض من إعادة التخصيص	نوع المنشأة	المساحة العقارية (م ^٢)	بيانات خاصة بالأرض المطلوب إعادة تخصيصها		اسم المالك الظاهر	مسلسل
				العنوان	هيئة المجتمعات العمرانية الجديدة		
محطة رقم ١٠ (البرجيس)	إششاء سلام المحطة	لافتة إعلانية	-	شارع التسعين الجنوبي أمام شركة سيمينتر	هيئة المجتمعات العمرانية - القاهرة الجديدة	٢٥	
محطة رقم ١٠ (البرجيس)	إششاء سلام المحطة	لافتة إعلانية	-	شارع التسعين الجنوبي أمام شركة سيمينتر	هيئة المجتمعات العمرانية - القاهرة الجديدة	٢٦	
محطة رقم ١٠ (البرجيس)	إششاء سلام المحطة	لافتة إعلانية	-	شارع التسعين الجنوبي أمام شركة سيمينتر	هيئة المجتمعات العمرانية - القاهرة الجديدة	٢٧	
محطة رقم ١١ (الجامعة الأمريكية)	إششاء سلام المحطة	لافتة إعلانية	-	شارع التسعين الجنوبي أمام جامعة المستقبل	هيئة المجتمعات العمرانية - القاهرة الجديدة	٢٨	
محطة رقم ١١ (الجامعة الأمريكية)	إششاء سلام المحطة	لافتة إعلانية	-	شارع التسعين الجنوبي أمام جامعة المستقبل	هيئة المجتمعات العمرانية - القاهرة الجديدة	٢٩	
محطة رقم ١١ (الجامعة الأمريكية)	إششاء سلام المحطة	لافتة إعلانية	-	شارع التسعين الجنوبي أمام جامعة المستقبل	هيئة المجتمعات العمرانية - القاهرة الجديدة	٣٠	
محطة رقم ١١ (الجامعة الأمريكية)	إششاء سلام المحطة	لافتة إعلانية	-	شارع التسعين الجنوبي أمام جامعة المستقبل	هيئة المجتمعات العمرانية - القاهرة الجديدة	٣١	
محطة رقم ١١ (الجامعة الأمريكية)	إششاء سلام المحطة	لافتة إعلانية	-	شارع التسعين الجنوبي أمام جامعة المستقبل	هيئة المجتمعات العمرانية - القاهرة الجديدة	٣٢	

المنطقة على المسار	الغرض من إعادة التخصيص	نوع المنشأة	المساحة الظاهرية (م ^٢)	بيانات خاصة بالأرض المطلوب إعادة تخصيصها		اسم المالك الظاهر	مسلسل
				العنوان	محافظة القاهرة / حي مدينة نصر / أريفة		
محطة رقم ١ (الأسبلة)	إيثنا - سلام المحطة	سلام محطة رقم ١	١١٦٤, ٧١	شارع يوسف عباس	محافظة القاهرة / حي مدينة نصر / أريفة	٣٣	
محطة رقم ٢ (الطيران)	إيثنا - سلام المحطة	سلام محطة رقم ٢	٦٠٨	شارع يوسف عباس	محافظة القاهرة / حي مدينة نصر / أريفة	٣٤	
محطة رقم ٣ (نورى خطاب)	إيثنا - سلام المحطة	سلام محطة رقم ٣	١١٦٤, ٧١	شارع يوسف عباس	محافظة القاهرة / حي مدينة نصر / أريفة	٣٥	
محطة رقم ٤ (الحى السابع)	إيثنا - سلام المحطة	سلام محطة رقم ٤	٦٠٨	شارع ذاكر حسين	محافظة القاهرة / حي مدينة نصر / أريفة	٣٦	
محطة رقم ٥ (ذاكر حسين)	إيثنا - سلام المحطة	سلام محطة رقم ٥	٦١٩, ٦٤	شارع ذاكر حسين	محافظة القاهرة / حي مدينة نصر / أريفة	٣٧	
محطة رقم ٦ (المحاربين القدامى)	إيثنا - سلام المحطة	سلام محطة رقم ٦	٦٠٨	امتداد الوفاء والأمل	محافظة القاهرة / حي مدينة نصر / أريفة	٣٨	
محطة رقم ٧ (المشير طنطاوى)	إيثنا - سلام المحطة	سلام محطة رقم ٧	٦٠٨	محور المشير طنطاوى	محافظة القاهرة / حي مدينة نصر / أريفة	٣٩	
محطة رقم ٨ (شارع ١١ التسعين)	إيثنا - سلام المحطة	سلام محطة رقم ٨	٦٠٨	شارع التسعين الجوى	هيئة المجتمعات العمرانية - القاهرة الجديدة - أريفة	٤٠	

الجريدة الرسمية - العدد ٥١ مكرر (د) فى ٢١ ديسمبر سنة ٢٠٢٠ ١٤

المنطقة على المسار	الغرض من إعادة التخصيص	بيانات خاصة بالأرض المطلوب إعادة تخصيصها		اسم المالك الظاهر	مسلسل	
		نوع المنشأة	المساحة الظاهرية (م ^٢)			
محطة رقم ٩ (المستشفى الجوى)	إششاء سلام المحطة	سلام محطة رقم ٩	٦٢٣, ١٦	شارع التسعين الجوى	هيئة المجتمعات العمرانية - القاهرة الجديدة - / أرضفة	٤١
محطة رقم ١٠ (البرجيس)	إششاء سلام المحطة	سلام محطة رقم ١٠	٥١٩, ١٩	شارع التسعين الجوى	هيئة المجتمعات العمرانية - القاهرة الجديدة - / أرضفة	٤٢
محطة رقم ١١ (الجامعة الأمريكية)	إششاء سلام المحطة	سلام محطة رقم ١١	٥١٩, ١٩	شارع التسعين الجوى	هيئة المجتمعات العمرانية - القاهرة الجديدة - / أرضفة	٤٣
محطة رقم ١٢ (الأندلس)	إششاء سلام المحطة	سلام محطة رقم ١٢	٦٠٨	شارع التسعين الجوى	هيئة المجتمعات العمرانية - القاهرة الجديدة - / أرضفة	٤٤
محطة رقم ١٣ (فازين بارك)	إششاء سلام المحطة	سلام محطة رقم ١٣	٦٠٨	شارع التسعين الجوى	هيئة المجتمعات العمرانية - القاهرة الجديدة - / أرضفة	٤٥
محطة رقم ١٤ (بيت الوطن)	إششاء سلام المحطة	سلام محطة رقم ١٤	٦١٤, ٤٠	شارع التسعين الجوى	هيئة المجتمعات العمرانية - القاهرة الجديدة - / أرضفة	٤٦
محطة رقم ١٥ (مسجد الفتح العلم)	إششاء سلام المحطة	سلام محطة رقم ١٥	٦٠٨	شارع التسعين الجوى	هيئة المجتمعات العمرانية - القاهرة الجديدة - / أرضفة	٤٧
محطة رقم ١٦ (الطريق النازى الأوسط)	إششاء سلام المحطة	سلام محطة رقم ١٦	٦٠٨	محمدين زايد الشمالى	هيئة المجتمعات العمرانية - العاصمة الإدارية - / أرضفة	٤٨

المنطقة على المسار	العرض من إعادة التخصيص	نوع النشأة	المساحة الظلوية (م ^٢)	بيانات خاصة بالأرض المطلوب إعادة تخصيصها		اسم المالك الظاهر	مسلسل
				العنوان	المساحة الظلوية		
محطة رقم ١٧ (محمد بن زايد)	إنشأه سلام المحطة	سلام محطة رقم ١٧	٦٤٣٠٧٠	محور بن زايد الشمالى	أرضية - / -	هيئة المجتمعات العمرانية - العاصمة الإدارية - / - أرضية	٤٩
محطة رقم ١٨ (الطريق الدائرى الإقليمى)	إنشأه سلام المحطة	سلام محطة رقم ١٨	٦٠٨	محور بن زايد الشمالى	أرضية - / -	هيئة المجتمعات العمرانية - العاصمة الإدارية - / - أرضية	٥٠
محطة رقم ١٩ (مدينة الفن)	إنشأه سلام المحطة	سلام محطة رقم ١٩	٦٠٨	طريق رقم ١١ العاصمة الإدارية	أرضية - / -	هيئة المجتمعات العمرانية - العاصمة الإدارية - / - أرضية	٥١
محطة رقم ٢٠ (حى الوزارات)	إنشأه سلام المحطة	سلام محطة رقم ٢٠	٦٠٨	طريق رقم ١١ العاصمة الإدارية	أرضية - / -	هيئة المجتمعات العمرانية - العاصمة الإدارية - / - أرضية	٥٢
محطة رقم ٢١ (حى السفارات)	إنشأه سلام المحطة	سلام محطة رقم ٢١	٦٠٧٠٩٣	طريق الحركة ٢	أرضية - / -	هيئة المجتمعات العمرانية - العاصمة الإدارية - / - أرضية	٥٣
محطة رقم ٢٢ (مدينة العائلات)	إنشأه سلام المحطة	سلام محطة رقم ٢٢	٦٠٨	محور بن زايد الشمالى	أرضية - / -	هيئة المجتمعات العمرانية - العاصمة الإدارية - / - أرضية	٥٤
ورشة الصيانة الجسمية	إنشأه ورشة صيانة المرفوريل	ورشة الصيانة الجسمية رقم ٢٢	٤٣٧٣٠٨	العاصمة الإدارية - المرحلة الثانية	أرضية - / -	هيئة المجتمعات العمرانية - العاصمة الإدارية - / - أرضية	٥٥

مرفق رقم (٤)
مشروع المونزويل خط (١٦) أكتوبر
كشف بيان الملاك الظاهريين للمعارات والأرضى والاتفاقات المطلوب تزيع ملكيتها

م	بيانات خاصة بالمعار أو الأرض أو الاتفاقة محل الطلب		العنوان	المساحة الظاهرية (م ^٢)	نوع المنشأ	الغرض من تزيع الملكية	المحطة
	اسم المالك الظاهر	نزيل الماسح					
١	نزيل الماسح	محور ٢٦ يوليو	٤١٦١	أرض زراعية	لاستكمال خط المونزويل ما بين محطة طريق الإسكندرية الصحراوى وطريق المنصورة	من محطة طريق الإسكندرية الصحراوى إلى محطة طريق المنصورة	
٢	محمد أحمد	محور ٢٦ يوليو	٤٨٢	أرض زراعية	لاستكمال خط المونزويل ما بين محطة طريق الإسكندرية الصحراوى وطريق المنصورة	من محطة طريق الإسكندرية الصحراوى إلى محطة طريق المنصورة	
٣	أ. مجدى فوزى	محور ٢٦ يوليو	٩١٣	أرض زراعية	لاستكمال خط المونزويل ما بين محطة طريق الإسكندرية الصحراوى وطريق المنصورة	من محطة طريق الإسكندرية الصحراوى إلى محطة طريق المنصورة	
٤	أسامة واعد عبد الرسول	محور ٢٦ يوليو	١٣٣	أرض زراعية	لاستكمال خط المونزويل ما بين محطة طريق الإسكندرية الصحراوى وطريق المنصورة	من محطة طريق الإسكندرية الصحراوى إلى محطة طريق المنصورة	
٥	حسن محمد	محور ٢٦ يوليو	١٣١	أرض زراعية	لاستكمال خط المونزويل ما بين محطة طريق الإسكندرية الصحراوى وطريق المنصورة	لاستكمال خط المونزويل ما بين محطة طريق الإسكندرية الصحراوى وطريق المنصورة	
٦	عزت خليل رفاتيل	محور ٢٦ يوليو	٢١٣	أرض زراعية	لاستكمال خط المونزويل ما بين محطة طريق الإسكندرية الصحراوى وطريق المنصورة	لاستكمال خط المونزويل ما بين محطة طريق الإسكندرية الصحراوى وطريق المنصورة	

م	بيانات خاصة بالعقار أو الأرض أو اللائحة محل الطلب			اسم المالك الظاهر	م
	العنوان	المساحة الظاهرية (م ^٢)	نوع النشأ		
٧	محور ٢٦ يوليو ٢. محمود حسن (هاني وحشام)	٧٤٨	أرض زراعية	لاستكمال خط الموزيل ما بين محطة الإسكندرية الصحراوى وطريق المنصورة	٧
٨	محور ٢٦ يوليو رضوان أحمد	٢٢٩	أرض زراعية	لاستكمال خط الموزيل ما بين محطة الإسكندرية الصحراوى وطريق المنصورة	٨
٩	محور ٢٦ يوليو هشام مصطفى عبد اللطيف	١٢٧٠	أرض زراعية	لاستكمال خط الموزيل ما بين محطة الإسكندرية الصحراوى وطريق المنصورة	٩
١٠	محور ٢٦ يوليو على إبراهيم	٨٨	أرض زراعية	لاستكمال خط الموزيل ما بين محطة الإسكندرية الصحراوى وطريق المنصورة	١٠
١١	محور ٢٦ يوليو ربيع حامد الشيمى وإخوته	٥٠٧	أرض زراعية	لاستكمال خط الموزيل ما بين محطة الإسكندرية الصحراوى وطريق المنصورة	١١
١٢	محور ٢٦ يوليو محمد خليفة الشيمى وإخوته	٦٣١	أرض زراعية	لاستكمال خط الموزيل ما بين محطة الإسكندرية الصحراوى وطريق المنصورة	١٢

م	بيانات خاصة بالاعتراف بالأرض أو اللائحة محل الطلب			الغرض من تزيج الملكية	المحطة
	اسم المالك الظاهر	العنوان	المساحة المطلوبة (م ^٢)		
١٣	الحاج/ عبد الصبور طه عيسى	محور ٢٦ يوليو	١٠١	أرض زراعية	لاستكمال خط الموزنيل ما بين محطة الإسكندرية الصحراوى وطريق المنصورة
١٤	صباح حلمي شحاتة	محور ٢٦ يوليو	١٩٣	أرض زراعية	لاستكمال خط الموزنيل ما بين محطة الإسكندرية الصحراوى وطريق المنصورة
١٥	الحاج/ على الرفاعى واخوته	محور ٢٦ يوليو	٦٥	أرض زراعية	لاستكمال خط الموزنيل ما بين محطة الإسكندرية الصحراوى وطريق المنصورة
١٦	الحاج/ مصطفى أبو عامر	محور ٢٦ يوليو	٦	أرض زراعية	لاستكمال خط الموزنيل ما بين محطة الإسكندرية الصحراوى وطريق المنصورة
١٧	خالد النشترى	محور ٢٦ يوليو	٢٧٥٠	أرض زراعية	لاستكمال خط الموزنيل ما بين محطة الإسكندرية الصحراوى وطريق المنصورة
١٨	خالد النشترى	محور ٢٦ يوليو	٤٦٧	أرض زراعية	لاستكمال خط الموزنيل ما بين محطة الإسكندرية الصحراوى وطريق المنصورة

م	اسم المالك الظاهر	بيانات خاصة بالمعقار أو الأرض أو اللائحة محل الطلب			المساحة المطلوبة (م ^٢)	نوع التنبؤ	الغرض من نوع الملكية	المحطة
		العنوان	المساحة المطلوبة	نوع التنبؤ				
١٩	خالد النشترى	محور ٢٦ يوليو	٢٧١	أرض زراعية	لاستكمال خط الموزيل ما بين محطة طريق الإسكندرية الصحراوى وطريق المنصورة	لاستكمال خط الموزيل ما بين محطة طريق الإسكندرية الصحراوى وطريق المنصورة	لاستكمال خط الموزيل ما بين محطة طريق الإسكندرية الصحراوى وطريق المنصورة	
٢٠	خالد النشترى	محور ٢٦ يوليو	١٠٦	أرض زراعية	لاستكمال خط الموزيل ما بين محطة طريق الإسكندرية الصحراوى وطريق المنصورة	لاستكمال خط الموزيل ما بين محطة طريق الإسكندرية الصحراوى وطريق المنصورة	لاستكمال خط الموزيل ما بين محطة طريق الإسكندرية الصحراوى وطريق المنصورة	
٢١	الزمر	محور ٢٦ يوليو	٢٤١	أرض زراعية	لاستكمال خط الموزيل ما بين محطة طريق المنصورة وطريق المريوطية	لاستكمال خط الموزيل ما بين محطة طريق المنصورة وطريق المريوطية	من محطة طريق المنصورة إلى محطة طريق المريوطية	
٢٢	ممدوح عبد الشافى	محور ٢٦ يوليو	٦٩٥	أرض زراعية	لاستكمال خط الموزيل ما بين محطة طريق المنصورة وطريق المريوطية	لاستكمال خط الموزيل ما بين محطة طريق المنصورة وطريق المريوطية	من محطة طريق المنصورة إلى محطة طريق المريوطية	
٢٣	ماهر عبد الشافى	محور ٢٦ يوليو	٧٩٥	ورشة	لاستكمال خط الموزيل ما بين محطة طريق المنصورة وطريق المريوطية	لاستكمال خط الموزيل ما بين محطة طريق المنصورة وطريق المريوطية	من محطة طريق المنصورة إلى محطة طريق المريوطية	
٢٤	سيد أحمد	محور ٢٦ يوليو	٢٢٦	أرض زراعية	لاستكمال خط الموزيل ما بين محطة طريق المنصورة وطريق المريوطية	لاستكمال خط الموزيل ما بين محطة طريق المنصورة وطريق المريوطية	من محطة طريق المنصورة إلى محطة طريق المريوطية	
٢٥	كمال حسن القناضى	محور ٢٦ يوليو	٣٨٢	أرض زراعية	لاستكمال خط الموزيل ما بين محطة طريق المنصورة وطريق المريوطية	لاستكمال خط الموزيل ما بين محطة طريق المنصورة وطريق المريوطية	من محطة طريق المنصورة إلى محطة طريق المريوطية	
٢٦	حامد القناضى	محور ٢٦ يوليو	٤٨٢	أرض زراعية	لاستكمال خط الموزيل ما بين محطة طريق المنصورة وطريق المريوطية	لاستكمال خط الموزيل ما بين محطة طريق المنصورة وطريق المريوطية	من محطة طريق المنصورة إلى محطة طريق المريوطية	

م	اسم المالك الظاهر	العنوان	المساحة الظاهرية (م ^٢)	نوع المنشأ	الغرض من نوع الملكية		المحطة
					أرض زراعية	من محطة طريق المربوطية إلى محطة الطريق الدائرى	
٢٧	غرفة البهوى - عبد الحليم أبو حمود	محور ٢٦ يوليو	١٠١٣	أرض زراعية	لاستكمال خط المونوريل ما بين محطتى طريق المربوطية والطريق الدائرى	من محطة طريق المربوطية إلى محطة الطريق الدائرى	
٢٨	سعد زين الدين	محور ٢٦ يوليو	٤٤٧	أرض زراعية	لاستكمال خط المونوريل ما بين محطتى طريق المربوطية والطريق الدائرى	من محطة طريق المربوطية إلى محطة الطريق الدائرى	
٢٩	عرة البلدى	محور ٢٦ يوليو	٣٨٥	أرض زراعية	لاستكمال خط المونوريل ما بين محطتى طريق المربوطية والطريق الدائرى	من محطة طريق المربوطية إلى محطة الطريق الدائرى	
٣٠	ورثة عمر السيد عمر	محور ٢٦ يوليو	١٥	أرض زراعية	لاستكمال خط المونوريل ما بين محطتى طريق المربوطية والطريق الدائرى	من محطة طريق المربوطية إلى محطة الطريق الدائرى	
٣١	حمدان زرق على	محور ٢٦ يوليو	٢١	أرض زراعية	لاستكمال خط المونوريل ما بين محطتى طريق المربوطية والطريق الدائرى	من محطة طريق المربوطية إلى محطة الطريق الدائرى	
٣٢	ورثة على عبد الله على	محور ٢٦ يوليو	٦٩	أرض زراعية	لاستكمال خط المونوريل ما بين محطتى طريق المربوطية والطريق الدائرى	من محطة طريق المربوطية إلى محطة الطريق الدائرى	
٣٣	ورثة على السيد عمر	محور ٢٦ يوليو	٨٠	أرض زراعية	لاستكمال خط المونوريل ما بين محطتى طريق المربوطية والطريق الدائرى	من محطة طريق المربوطية إلى محطة الطريق الدائرى	
٣٤	ورثة فرج السيد عمر	محور ٢٦ يوليو	٧٧	أرض زراعية	لاستكمال خط المونوريل ما بين محطتى طريق المربوطية والطريق الدائرى	من محطة طريق المربوطية إلى محطة الطريق الدائرى	
٣٥	جمعة السيد عمر	محور ٢٦ يوليو	٤٢	أرض زراعية	لاستكمال خط المونوريل ما بين محطتى طريق المربوطية والطريق الدائرى	من محطة طريق المربوطية إلى محطة الطريق الدائرى	

٢. الجريدة الرسمية - العدد ٥١ مكرر (د) في ٢١ ديسمبر سنة ٢٠٢٠

المحطة	الغرض من نوع الملكية	بيانات خاصة بالمقار أو الأراض أو اللائحة محل الطلب				
		نوع المنشأ	المساحة المطلوبة (م ^٢)	العنوان	اسم المالك الظاهر	م
محطة طريق المربوطية إلى محطة الطريق الدائري	لاستكمال خط المونزويل ما بين محطتى طريق المربوطية والطريق الدائري	أرض زراعية	١١٥ (٢٠م)	محور ٣٦ يوليو	إبراهيم سعد السيد عمر	٣٦
محطة طريق المربوطية إلى محطة الطريق الدائري	لاستكمال خط المونزويل ما بين محطتى طريق المربوطية والطريق الدائري	أرض زراعية	١١٢	محور ٣٦ يوليو	ورثة على السيد عمر	٣٧
محطة طريق المربوطية إلى محطة الطريق الدائري	لاستكمال خط المونزويل ما بين محطتى طريق المربوطية والطريق الدائري	أرض زراعية	١٠٠	محور ٣٦ يوليو	ورثة على عبد الله على	٣٨
محطة طريق المربوطية إلى محطة الطريق الدائري	لاستكمال خط المونزويل ما بين محطتى طريق المربوطية والطريق الدائري	أرض زراعية	٥٤	محور ٣٦ يوليو	عبيد جاد الله على فراج	٣٩
محطة طريق المربوطية إلى محطة الطريق الدائري	لاستكمال خط المونزويل ما بين محطتى طريق المربوطية والطريق الدائري	أرض زراعية + منزل	٥٤٨	محور ٣٦ يوليو	ميجدى حسن	٤٠
محطة طريق المربوطية إلى محطة الطريق الدائري	لاستكمال خط المونزويل ما بين محطتى طريق المربوطية والطريق الدائري	أرض زراعية	٧٨٨	محور ٣٦ يوليو	محمد عبد الحليم	٤١
محطة طريق المربوطية إلى محطة الطريق الدائري	لاستكمال خط المونزويل ما بين محطتى طريق المربوطية والطريق الدائري	أرض زراعية	٤٦	محور ٣٦ يوليو	شحات البلدى - إبراهيم البلدى - قنحى البلدى	٤٢
محطة طريق المربوطية إلى محطة الطريق الدائري	لاستكمال خط المونزويل ما بين محطتى طريق المربوطية والطريق الدائري	أرض زراعية	٩٢	محور ٣٦ يوليو	عادل حسنين	٤٣

م	بيانات خاصة بالعرفان أو الأرض أو اللائحة محل الطلب			المساحة المطلوبة (م ^٢)	نوع المنشأ	العرض من نوع الملكية		المحطة
	اسم المالك الظاهر	العنوان	أرض زراعية			من محطة طريق المربوطية إلى محطة الطريق الدائرى		
٤٤	صبرى رشاد كامل	محور ٢٦ يوليو	١١١	أرض زراعية	لاستكمال خط المونوريل ما بين محطتى طريق المربوطية و الطريق الدائرى	من محطة طريق المربوطية إلى محطة الطريق الدائرى		
٤٥	صبرى رشاد كامل	محور ٢٦ يوليو	١٢٣	أرض زراعية	لاستكمال خط المونوريل ما بين محطتى طريق المربوطية و الطريق الدائرى	من محطة طريق المربوطية إلى محطة الطريق الدائرى		
٤٦	طارق عبد الفتاح كامل	محور ٢٦ يوليو	٨٦	أرض زراعية	لاستكمال خط المونوريل ما بين محطتى طريق المربوطية و الطريق الدائرى	من محطة طريق المربوطية إلى محطة الطريق الدائرى		
٤٧	الحاج/ مجدى محمد فؤاد السيد	محور ٢٦ يوليو	١٧٧	أرض زراعية	لاستكمال خط المونوريل ما بين محطتى طريق المربوطية و الطريق الدائرى	من محطة طريق المربوطية إلى محطة الطريق الدائرى		
٤٨	الحاج/ مجدى محمد فؤاد السيد الحاج/ عويس بيومى عويس	محور ٢٦ يوليو	٩٣	أرض زراعية	لاستكمال خط المونوريل ما بين محطتى طريق المربوطية و الطريق الدائرى	من محطة طريق المربوطية إلى محطة الطريق الدائرى		
٤٩	حمدى محمد أحمد عبد السميع	محور ٢٦ يوليو	٩٤	أرض زراعية	لاستكمال خط المونوريل ما بين محطتى طريق المربوطية و الطريق الدائرى	من محطة طريق المربوطية إلى محطة الطريق الدائرى		
٥٠	الحاج/ خالف الجعيلى	محور ٢٦ يوليو	١٠٢	أرض زراعية	لاستكمال خط المونوريل ما بين محطتى طريق المربوطية و الطريق الدائرى	من محطة طريق المربوطية إلى محطة الطريق الدائرى		
٥١	الحاج/ زينب على مبروك	محور ٢٦ يوليو	١٢٥	أرض زراعية	لاستكمال خط المونوريل ما بين محطتى طريق المربوطية و الطريق الدائرى	من محطة طريق المربوطية إلى محطة الطريق الدائرى		

م	بيانات خاصة بالعقار أو الأرض أو اللائحة محل الطلب		المساحة الظاهرية (م ^٢)	المنوعان	نوع المنشأ	الغرض من نوع الملكية	المحطة
	اسم المالك الظاهر	العنوان					
٥٢	شهبهة محمد عبد الرحمن	محور ٢٦ يوليو	١٤٢	أرض زراعية	لاستكمال خط المنزول ما بين محطتى طريق المريوطية والطريق الدائرى	من محطة طريق المريوطية إلى محطة الطريق الدائرى	
٥٣	محمد أحمد عبد السميع	محور ٢٦ يوليو	١٣٤	أرض زراعية	لاستكمال خط المنزول ما بين محطتى طريق المريوطية والطريق الدائرى	من محطة طريق المريوطية إلى محطة الطريق الدائرى	
٥٤	رمضان عبد السميع	محور ٢٦ يوليو	١٤٣	أرض زراعية	لاستكمال خط المنزول ما بين محطتى طريق المريوطية والطريق الدائرى	من محطة طريق المريوطية إلى محطة الطريق الدائرى	
٥٥	عبد اللطيف عبد السميع	محور ٢٦ يوليو	٣٦٥	أرض زراعية	لاستكمال خط المنزول ما بين محطتى طريق المريوطية والطريق الدائرى	من محطة طريق المريوطية إلى محطة الطريق الدائرى	
٥٦	عيسى محمد	محور ٢٦ يوليو	٤٦٥	مبانى	لاستكمال خط المنزول ما بين محطتى طريق المريوطية والطريق الدائرى	من محطة طريق المريوطية إلى محطة الطريق الدائرى	
٥٧	ياسر أحمد	محور ٢٦ يوليو	٧٥	مبانى	لاستكمال خط المنزول ما بين محطتى طريق المريوطية والطريق الدائرى	من محطة طريق المريوطية إلى محطة الطريق الدائرى	
٥٨	محمود أحمد	محور ٢٦ يوليو	١١٩	مبانى	لاستكمال خط المنزول ما بين محطتى طريق المريوطية والطريق الدائرى	من محطة طريق المريوطية إلى محطة الطريق الدائرى	
٥٩	محمد ياسر	محور ٢٦ يوليو	١٣٥	أرض زراعية	لاستكمال خط المنزول ما بين محطتى طريق المريوطية والطريق الدائرى	من محطة طريق المريوطية إلى محطة الطريق الدائرى	
٦٠	شحاتة جمال بسادة- أحمد رمضان كمال	محور ٢٦ يوليو	٢٠٧	أرض زراعية	لاستكمال خط المنزول ما بين محطتى طريق المريوطية والطريق الدائرى	من محطة طريق المريوطية إلى محطة الطريق الدائرى	

م	اسم المالك الظاهر	العنوان	المساحة المطلوبة (م ^٢)	نوع المنشأ	بيانات خاصة بالعرفان أو الأرض أو اللائحة محل الطلب	
					الغرض من نوع الملكية	المحطة
٦١	شحاتة جمال بسادة - أحمد رمضان كمال	محور ٢٦ يوليو	٨٠	أرض زراعية	لاستكمال خط المونوريل ما بين محطتي طريق المربوطية والطريق الدائري	من محطة طريق الربوطية إلى محطة الطريق الدائري
٦٢	محمد محمود	محور ٢٦ يوليو	٣٢٠	أرض زراعية	لاستكمال خط المونوريل ما بين محطتي طريق المربوطية والطريق الدائري	من محطة طريق الربوطية إلى محطة الطريق الدائري
٦٣	يوسف محمد أمين	محور ٢٦ يوليو	١٩٣	أرض زراعية	لاستكمال خط المونوريل ما بين محطتي طريق المربوطية والطريق الدائري	من محطة طريق الربوطية إلى محطة الطريق الدائري
٦٤	الحاج شحات مرسى	محور ٢٦ يوليو	١٤٦٥	أرض زراعية	لاستكمال خط المونوريل ما بين محطتي طريق المربوطية والطريق الدائري	من محطة طريق الربوطية إلى محطة الطريق الدائري
٦٥	الحاج شحات مرسى	محور ٢٦ يوليو	٤٣٥	أرض زراعية	لاستكمال خط المونوريل ما بين محطتي طريق المربوطية والطريق الدائري	من محطة طريق الربوطية إلى محطة الطريق الدائري
٦٦	جمال بسادة	محور ٢٦ يوليو	٦١٧	أرض زراعية	لاستكمال خط المونوريل ما بين محطتي طريق المربوطية والطريق الدائري	من محطة طريق الربوطية إلى محطة الطريق الدائري
٦٧	فراج سيد أبو عرف	محور ٢٦ يوليو	١٠٨٩	أرض زراعية	لاستكمال خط المونوريل ما بين محطتي طريق المربوطية والطريق الدائري	من محطة طريق الربوطية إلى محطة الطريق الدائري
٦٨	الحاج أحمد سيد	محور ٢٦ يوليو	٤١٣٥	أرض زراعية	لاستكمال خط المونوريل ما بين محطتي طريق المربوطية والطريق الدائري	من محطة طريق الربوطية إلى محطة الطريق الدائري
٦٩	متولى أحمد	محور ٢٦ يوليو	٣٣١٦	أرض زراعية	لاستكمال خط المونوريل ما بين محطتي طريق المربوطية والطريق الدائري	من محطة طريق الربوطية إلى محطة الطريق الدائري

مرفق رقم (٥)
مشروع المونوزيل خط (٦) أكتوبر
كشف بيان الملاك الظاهري للمعارف والأراضي واللائحات المطلوب إعادة تخصيصها

م	اسم المالك الظاهر	العنوان	المساحة الظاهرة (م ^٢)	نوع المنشأ	بيانات خاصة بالمعارف أو الأرض أو اللائحة محل الطلب		المحطة
					اللائحة إعلالية	اللائحة إعلالية	
١	هيئة المجتمعات العمرانية	محور ٣٦ يوليو	-	لائحة إعلالية	-	لاستكمال خط المونوزيل ما بين محطتي جهاز السادس من أكتوبر وثقافة المهندسين	من محطة جهاز السادس من أكتوبر إلى محطة ثقافة المهندسين
٢	هيئة المجتمعات العمرانية	محور ٣٦ يوليو	-	لائحة إعلالية	-	لاستكمال خط المونوزيل ما بين محطتي جهاز السادس من أكتوبر وثقافة المهندسين	من محطة جهاز السادس من أكتوبر إلى محطة ثقافة المهندسين
٣	هيئة المجتمعات العمرانية	محور ٣٦ يوليو	-	لائحة إعلالية	-	لاستكمال خط المونوزيل ما بين محطتي جهاز السادس من أكتوبر وثقافة المهندسين	من محطة جهاز السادس من أكتوبر إلى محطة ثقافة المهندسين
٤	هيئة المجتمعات العمرانية	محور ٣٦ يوليو	-	لائحة إعلالية	-	لاستكمال خط المونوزيل ما بين محطتي جهاز السادس من أكتوبر وثقافة المهندسين	من محطة جهاز السادس من أكتوبر إلى محطة ثقافة المهندسين
٥	هيئة المجتمعات العمرانية	محور ٣٦ يوليو	-	لائحة إعلالية	-	لاستكمال خط المونوزيل ما بين محطتي جهاز السادس من أكتوبر وثقافة المهندسين	من محطة جهاز السادس من أكتوبر إلى محطة ثقافة المهندسين

م	اسم المالك الظاهر	العنوان	المساحة المطلوبة (م ^٢)	نوع المنشأ	بيانات خاصة بالمقر أو الأرض أو اللائحة محل الطلب		
					العنوان	المساحة المطلوبة (م ^٢)	نوع المنشأ
٦	هيئة المجتمعات العمرانية	محور ٢٦ يوليو	-	لائحة إعلانية	لاستكمال خط الموزيل ما بين محطتي جهاز السادس من أكتوبر وثقافة المهندسين	من محطة جهاز السادس من أكتوبر إلى محطة ثقافة المهندسين	المحطة
٧	هيئة المجتمعات العمرانية	محور ٢٦ يوليو	-	لائحة إعلانية	لاستكمال خط الموزيل ما بين محطتي جهاز السادس من أكتوبر وثقافة المهندسين	من محطة جهاز السادس من أكتوبر إلى محطة ثقافة المهندسين	من محطة جهاز السادس من أكتوبر إلى محطة ثقافة المهندسين
٨	هيئة المجتمعات العمرانية	محور ٢٦ يوليو	-	لائحة إعلانية	لاستكمال خط الموزيل ما بين محطتي جهاز السادس من أكتوبر وثقافة المهندسين	من محطة جهاز السادس من أكتوبر إلى محطة ثقافة المهندسين	من محطة جهاز السادس من أكتوبر إلى محطة ثقافة المهندسين
٩	هيئة المجتمعات العمرانية	محور ٢٦ يوليو	-	لائحة إعلانية	لاستكمال خط الموزيل ما بين محطتي جهاز السادس من أكتوبر وثقافة المهندسين	من محطة جهاز السادس من أكتوبر إلى محطة ثقافة المهندسين	من محطة جهاز السادس من أكتوبر إلى محطة ثقافة المهندسين
١٠	هيئة المجتمعات العمرانية	محور ٢٦ يوليو	-	لائحة إعلانية	لاستكمال خط الموزيل ما بين محطتي جهاز السادس من أكتوبر وثقافة المهندسين	من محطة جهاز السادس من أكتوبر إلى محطة ثقافة المهندسين	من محطة جهاز السادس من أكتوبر إلى محطة ثقافة المهندسين
١١	هيئة المجتمعات العمرانية	محور ٢٦ يوليو	-	لائحة إعلانية	لاستكمال خط الموزيل ما بين محطتي جهاز السادس من أكتوبر وثقافة المهندسين	من محطة جهاز السادس من أكتوبر إلى محطة ثقافة المهندسين	من محطة جهاز السادس من أكتوبر إلى محطة ثقافة المهندسين

		بيانات خاصة بالعقار أو الأرض أو اللائحة محل الطلب				
م	اسم المالك الظاهر	العنوان	المساحة الظاهرية (م ^٢)	نوع المنشأ	الغرض من إعادة التخصيص	المحطة
١٢	هيئة المجتمعات العمرانية	محور ٣٦ يوليو	-	لائحة إعلالية	لاستكمال خط الموزيل ما بين محطتي جهاز السادس من أكتوبر وثقافة المهندسين	من محطة جهاز السادس من أكتوبر إلى محطة ثقافة المهندسين
١٣	هيئة المجتمعات العمرانية	محور ٣٦ يوليو	-	لائحة إعلالية	لاستكمال خط الموزيل ما بين محطتي جهاز السادس من أكتوبر وثقافة المهندسين	من محطة جهاز السادس من أكتوبر إلى محطة ثقافة المهندسين
١٤	هيئة المجتمعات العمرانية	محور ٣٦ يوليو	-	لائحة إعلالية	لاستكمال خط الموزيل ما بين محطتي جهاز السادس من أكتوبر وثقافة المهندسين	من محطة جهاز السادس من أكتوبر إلى محطة ثقافة المهندسين
١٥	هيئة المجتمعات العمرانية	محور ٣٦ يوليو	-	لائحة إعلالية	لاستكمال خط الموزيل ما بين محطتي جهاز السادس من أكتوبر وثقافة المهندسين	من محطة جهاز السادس من أكتوبر إلى محطة ثقافة المهندسين
١٦	هيئة المجتمعات العمرانية	محور ٣٦ يوليو	-	لائحة إعلالية	لاستكمال خط الموزيل ما بين محطتي جهاز السادس من أكتوبر وثقافة المهندسين	من محطة جهاز السادس من أكتوبر إلى محطة ثقافة المهندسين
١٧	هيئة المجتمعات العمرانية	محور ٣٦ يوليو	-	لائحة إعلالية	لاستكمال خط الموزيل ما بين محطتي جهاز السادس من أكتوبر وثقافة المهندسين	من محطة جهاز السادس من أكتوبر إلى محطة ثقافة المهندسين

م	اسم المالك الظاهر	العنوان	المساحة المطروقة (م ^٢)	نوع المنشأ	بيانات خاصة بالمقر أو الأرض أو اللائحة محل الطلب			
					الغرض من إعادة التخصيص	المحطة	م	م
١٨	هيئة المجتمعات العمرانية	محور ٢٦ يوليو	-	لائحة إعلانية	لاستكمال خط الموزنيل ما بين محطتي جهاز السادس من أكتوبر وثقافة المهندسين	محطة جهاز السادس من أكتوبر وثقافة المهندسين	١٨	١٨
١٩	هيئة المجتمعات العمرانية	محور ٢٦ يوليو	-	لائحة إعلانية	لاستكمال خط الموزنيل ما بين محطتي جهاز السادس من أكتوبر وثقافة المهندسين	محطة جهاز السادس من أكتوبر وثقافة المهندسين	١٩	١٩
٢٠	هيئة المجتمعات العمرانية	محور ٢٦ يوليو	-	لائحة إعلانية	لاستكمال خط الموزنيل ما بين محطتي جهاز السادس من أكتوبر وثقافة المهندسين	محطة جهاز السادس من أكتوبر وثقافة المهندسين	٢٠	٢٠
٢١	هيئة المجتمعات العمرانية	محور ٢٦ يوليو	-	لائحة إعلانية	لاستكمال خط الموزنيل ما بين محطتي جهاز السادس من أكتوبر وثقافة المهندسين	محطة جهاز السادس من أكتوبر وثقافة المهندسين	٢١	٢١
٢٢	هيئة المجتمعات العمرانية	محور ٢٦ يوليو	-	لائحة إعلانية	لاستكمال خط الموزنيل ما بين محطتي جهاز السادس من أكتوبر وثقافة المهندسين	محطة جهاز السادس من أكتوبر وثقافة المهندسين	٢٢	٢٢
٢٣	هيئة المجتمعات العمرانية	محور ٢٦ يوليو	-	لائحة إعلانية	لاستكمال خط الموزنيل ما بين محطتي جهاز السادس من أكتوبر وثقافة المهندسين	محطة جهاز السادس من أكتوبر وثقافة المهندسين	٢٣	٢٣

المحطة	الغرض من إعادة التخصيص	بيانات خاصة بالمقار أو الأرض أو اللائحة محل الطلب				
		نوع المنشأ	المساحة الطولية (م ^٢)	العنوان	اسم المالك الظاهر	م
من محطة جهاز السادس من أكتوبر إلى محطة نقابة المهندسين	لاستكمال خط التزويل ما بين محطة جهاز السادس من أكتوبر ونقابة المهندسين	لائحة إعلانية	-	محور ٢٦ يوليو	هيئة المجتمعات العمرانية	٢٤
من محطة جهاز السادس من أكتوبر إلى محطة نقابة المهندسين	لاستكمال خط التزويل ما بين محطة جهاز السادس من أكتوبر ونقابة المهندسين	لائحة إعلانية	-	محور ٢٦ يوليو	هيئة المجتمعات العمرانية	٢٥
من محطة جهاز السادس من أكتوبر إلى محطة نقابة المهندسين	لاستكمال خط التزويل ما بين محطة جهاز السادس من أكتوبر ونقابة المهندسين	لائحة إعلانية	-	محور ٢٦ يوليو	هيئة المجتمعات العمرانية	٢٦
من محطة جهاز السادس من أكتوبر إلى محطة نقابة المهندسين	لاستكمال خط التزويل ما بين محطة جهاز السادس من أكتوبر ونقابة المهندسين	لائحة إعلانية	-	محور ٢٦ يوليو	هيئة المجتمعات العمرانية	٢٧
من محطة جهاز السادس من أكتوبر إلى محطة نقابة المهندسين	لاستكمال خط التزويل ما بين محطة جهاز السادس من أكتوبر ونقابة المهندسين	لائحة إعلانية	-	محور ٢٦ يوليو	هيئة المجتمعات العمرانية	٢٨
من محطة جهاز السادس من أكتوبر إلى محطة نقابة المهندسين	لاستكمال خط التزويل ما بين محطة جهاز السادس من أكتوبر ونقابة المهندسين	لائحة إعلانية	-	محور ٢٦ يوليو	هيئة المجتمعات العمرانية	٢٩
من محطة جهاز السادس من أكتوبر إلى محطة نقابة المهندسين	لاستكمال خط التزويل ما بين محطة جهاز السادس من أكتوبر ونقابة المهندسين	لائحة إعلانية	-	محور ٢٦ يوليو	هيئة المجتمعات العمرانية	٣٠

المحطة	الغرض من إعادة التخصيص	نوع المنشأ	بيانات خاصة بالمقر أو الأرض أو اللائحة محل الطلب			
			المساحة المطلوبة (م ^٢)	العنوان	اسم المالك الظاهر	م
من محطة جهاز السادس من أكتوبر إلى محطة نقابة المهندسين	لاستكمال خط الموزنيل ما بين محطتي جهاز السادس من أكتوبر ونقابة المهندسين	لائحة إعلانية	-	محور ٢٦ يوليو	هيئة المجتمعات العمرانية	٣١
من محطة جهاز السادس من أكتوبر إلى محطة نقابة المهندسين	لاستكمال خط الموزنيل ما بين محطتي جهاز السادس من أكتوبر ونقابة المهندسين	لائحة إعلانية	-	محور ٢٦ يوليو	هيئة المجتمعات العمرانية	٣٢
من محطة جهاز السادس من أكتوبر إلى محطة نقابة المهندسين	لاستكمال خط الموزنيل ما بين محطتي جهاز السادس من أكتوبر ونقابة المهندسين	لائحة إعلانية	-	محور ٢٦ يوليو	هيئة المجتمعات العمرانية	٣٣
من محطة جهاز السادس من أكتوبر إلى محطة نقابة المهندسين	لاستكمال خط الموزنيل ما بين محطتي جهاز السادس من أكتوبر ونقابة المهندسين	لائحة إعلانية	-	محور ٢٦ يوليو	هيئة المجتمعات العمرانية	٣٤
من محطة جهاز السادس من أكتوبر إلى محطة نقابة المهندسين	لاستكمال خط الموزنيل ما بين محطتي جهاز السادس من أكتوبر ونقابة المهندسين	لائحة إعلانية	-	محور ٢٦ يوليو	هيئة المجتمعات العمرانية	٣٥
من محطة جهاز السادس من أكتوبر إلى محطة نقابة المهندسين	لاستكمال خط الموزنيل ما بين محطتي جهاز السادس من أكتوبر ونقابة المهندسين	لائحة إعلانية	-	محور ٢٦ يوليو	هيئة المجتمعات العمرانية	٣٦
من محطة جهاز السادس من أكتوبر إلى محطة نقابة المهندسين	لاستكمال خط الموزنيل ما بين محطتي جهاز السادس من أكتوبر ونقابة المهندسين	لائحة إعلانية	-	محور ٢٦ يوليو	هيئة المجتمعات العمرانية	٣٧

المحطة		الغرض من إعادة التخصيص	نوع الميثاق	المساحة المطلوبة (م ^٢)	العنوان	اسم المالك الظاهر	م
من محطة جهاز السادس من أكتوبر إلى محطة نقابة المهندسين	لاستكمال خط التزويد ما بين محطة جهاز السادس من أكتوبر ونقابة المهندسين	لافتة إعلانية	-	محور ٣٦ يوليو	هيئة المجتمعات العمرانية	٣٨	
من محطة جهاز السادس من أكتوبر إلى محطة نقابة المهندسين	لاستكمال خط التزويد ما بين محطة جهاز السادس من أكتوبر ونقابة المهندسين	لافتة إعلانية	-	محور ٣٦ يوليو	هيئة المجتمعات العمرانية	٣٩	
من محطة جهاز السادس من أكتوبر إلى محطة نقابة المهندسين	لاستكمال خط التزويد ما بين محطة جهاز السادس من أكتوبر ونقابة المهندسين	لافتة إعلانية	-	محور ٣٦ يوليو	هيئة المجتمعات العمرانية	٤٠	
من محطة جهاز السادس من أكتوبر إلى محطة نقابة المهندسين	لاستكمال خط التزويد ما بين محطة جهاز السادس من أكتوبر ونقابة المهندسين	لافتة إعلانية	-	محور ٣٦ يوليو	هيئة المجتمعات العمرانية	٤١	
من محطة جهاز السادس من أكتوبر إلى محطة نقابة المهندسين	لاستكمال خط التزويد ما بين محطة جهاز السادس من أكتوبر ونقابة المهندسين	لافتة إعلانية	-	محور ٣٦ يوليو	هيئة المجتمعات العمرانية	٤٣	
من محطة جهاز السادس من أكتوبر إلى محطة نقابة المهندسين	لاستكمال خط التزويد ما بين محطة جهاز السادس من أكتوبر ونقابة المهندسين	لافتة إعلانية	-	محور ٣٦ يوليو	هيئة المجتمعات العمرانية	٤٤	

بيانات خاصة بالعقار أو الأرض أو اللافتة محل الطلب

م	اسم المالك الظاهر	العنوان	المساحة المطروقة (م ^٢)	نوع المنشأ	بيانات خاصة بالمعقار أو الأرض أو اللائحة محل الطلب		
					الغرض من إعادة التخصيص	المحطة	المحطة
٤٥	هيئة المجتمعات العمرانية	محور ٢٦ يوليو	-	لائحة إعلانية	لاستكمال خط الموزنول ما بين محطتي جهاز السادس من أكتوبر وثقافة المهندسين	من محطة جهاز السادس من أكتوبر إلى محطة ثقافة المهندسين	
٤٦	هيئة المجتمعات العمرانية	محور ٢٦ يوليو	-	لائحة إعلانية	لاستكمال خط الموزنول ما بين محطتي جهاز السادس من أكتوبر وثقافة المهندسين	من محطة جهاز السادس من أكتوبر إلى محطة ثقافة المهندسين	
٤٧	هيئة المجتمعات العمرانية	محور ٢٦ يوليو	-	لائحة إعلانية	لاستكمال خط الموزنول ما بين محطتي جهاز السادس من أكتوبر وثقافة المهندسين	من محطة جهاز السادس من أكتوبر إلى محطة ثقافة المهندسين	
٤٨	هيئة المجتمعات العمرانية	محور ٢٦ يوليو	-	لائحة إعلانية	لاستكمال خط الموزنول ما بين محطتي جهاز السادس من أكتوبر وثقافة المهندسين	من محطة جهاز السادس من أكتوبر إلى محطة ثقافة المهندسين	
٤٩	هيئة المجتمعات العمرانية	محور ٢٦ يوليو	-	لائحة إعلانية	لاستكمال خط الموزنول ما بين محطتي جهاز السادس من أكتوبر وثقافة المهندسين	من محطة جهاز السادس من أكتوبر إلى محطة ثقافة المهندسين	
٥٠	هيئة المجتمعات العمرانية	محور ٢٦ يوليو	-	لائحة إعلانية	لاستكمال خط الموزنول ما بين محطتي جهاز السادس من أكتوبر وثقافة المهندسين	من محطة جهاز السادس من أكتوبر إلى محطة ثقافة المهندسين	
٥١	هيئة المجتمعات العمرانية	محور ٢٦ يوليو	-	لائحة إعلانية	لاستكمال خط الموزنول ما بين محطتي جهاز السادس من أكتوبر وثقافة المهندسين	من محطة جهاز السادس من أكتوبر إلى محطة ثقافة المهندسين	

م	اسم المالك الظاهر	العنوان	المساحة المطلوبة (م ^٢)	نوع المنشأ	بيانات خاصة بالمعيار أو الأرض أو اللائحة محل الطلب		
					الغرض من إعادة التخصيص	المحطة	المحطة
٥٢	هيئة المجتمعات العمرانية	محور ٢٦ يوليو	-	لائحة إعلانية	لاستكمال خط التزويط ما بين محطة جهاز السادس من أكتوبر وثقافة المهندسين	من محطة جهاز السادس من أكتوبر إلى محطة ثقافة المهندسين	
٥٣	هيئة المجتمعات العمرانية	محور ٢٦ يوليو	-	لائحة إعلانية	لاستكمال خط التزويط ما بين محطة جهاز السادس من أكتوبر وثقافة المهندسين	من محطة جهاز السادس من أكتوبر إلى محطة ثقافة المهندسين	
٥٤	هيئة المجتمعات العمرانية	محور ٢٦ يوليو	-	لائحة إعلانية	لاستكمال خط التزويط ما بين محطة جهاز السادس من أكتوبر وثقافة المهندسين	من محطة جهاز السادس من أكتوبر إلى محطة ثقافة المهندسين	
٥٥	هيئة المجتمعات العمرانية	محور ٢٦ يوليو	-	لائحة إعلانية	لاستكمال خط التزويط ما بين محطة جهاز السادس من أكتوبر وثقافة المهندسين	من محطة جهاز السادس من أكتوبر إلى محطة ثقافة المهندسين	
٥٦	هيئة المجتمعات العمرانية	محور ٢٦ يوليو	-	لائحة إعلانية	لاستكمال خط التزويط ما بين محطة جهاز السادس من أكتوبر وثقافة المهندسين	من محطة جهاز السادس من أكتوبر إلى محطة ثقافة المهندسين	
٥٧	هيئة المجتمعات العمرانية	محور ٢٦ يوليو	-	لائحة إعلانية	لاستكمال خط التزويط ما بين محطة جهاز السادس من أكتوبر وثقافة المهندسين	من محطة جهاز السادس من أكتوبر إلى محطة ثقافة المهندسين	
٥٨	هيئة المجتمعات العمرانية	محور ٢٦ يوليو	-	لائحة إعلانية	لاستكمال خط التزويط ما بين محطة جهاز السادس من أكتوبر وثقافة المهندسين	من محطة جهاز السادس من أكتوبر إلى محطة ثقافة المهندسين	

م	اسم المالك الظاهر	العنوان	المساحة المطروقة (م ^٢)	نوع المنشأ	بيانات خاصة بالمعقل أو الأرض أو اللائحة محل الطلب	
					الغرض من إعادة التخصيص	المحطة
٥٩	هيئة المجتمعات العمرانية	محور ٣٦ يوليو	-	لائحة إعلالية	لاستكمال خط الموزيل ما بين محطة جهاز السادس من أكتوبر وثقافة المهندسين	من محطة جهاز السادس من أكتوبر إلى محطة ثقافة المهندسين
٦٠	هيئة المجتمعات العمرانية	محور ٣٦ يوليو	-	لائحة إعلالية	لاستكمال خط الموزيل ما بين محطة جهاز السادس من أكتوبر وثقافة المهندسين	من محطة جهاز السادس من أكتوبر إلى محطة ثقافة المهندسين
٦١	هيئة المجتمعات العمرانية	محور ٣٦ يوليو	-	لائحة إعلالية	لاستكمال خط الموزيل ما بين محطة جهاز السادس من أكتوبر وثقافة المهندسين	من محطة جهاز السادس من أكتوبر إلى محطة ثقافة المهندسين
٦٢	هيئة المجتمعات العمرانية	محور ٣٦ يوليو	-	لائحة إعلالية	لاستكمال خط الموزيل ما بين محطة جهاز السادس من أكتوبر وثقافة المهندسين	من محطة جهاز السادس من أكتوبر إلى محطة ثقافة المهندسين
٦٣	هيئة المجتمعات العمرانية	محور ٣٦ يوليو	-	لائحة إعلالية	لاستكمال خط الموزيل ما بين محطة جهاز السادس من أكتوبر وثقافة المهندسين	من محطة جهاز السادس من أكتوبر إلى محطة ثقافة المهندسين
٦٤	هيئة المجتمعات العمرانية	محور ٣٦ يوليو	-	لائحة إعلالية	لاستكمال خط الموزيل ما بين محطة جهاز السادس من أكتوبر وثقافة المهندسين	من محطة جهاز السادس من أكتوبر إلى محطة ثقافة المهندسين
٦٥	هيئة المجتمعات العمرانية	محور ٣٦ يوليو	-	لائحة إعلالية	لاستكمال خط الموزيل ما بين محطة جهاز السادس من أكتوبر وثقافة المهندسين	من محطة جهاز السادس من أكتوبر إلى محطة ثقافة المهندسين

م	اسم المالك الظاهر	العنوان	المساحة المطروقة (م ^٢)	نوع المنشأ	بيانات خاصة بالمقر أو الأرض أو اللائحة محل الطلب		
					المحطة	الغرض من إعادة التخصيص	المحطة
٧٣	هيئة المجتمعات العمرانية	محور ٢٦ يوليو	-	لائحة إعلانية	لاستكمال خط المونريل ما بين محطة جامعة النيل وهايبير وان	من محطة جامعة النيل إلى محطة هايبير وان	
٧٤	هيئة المجتمعات العمرانية	محور ٢٦ يوليو	-	لائحة إعلانية	لاستكمال خط المونريل ما بين محطة جامعة النيل وهايبير وان	من محطة جامعة النيل إلى محطة هايبير وان	
٧٥	هيئة المجتمعات العمرانية	محور ٢٦ يوليو	-	لائحة إعلانية	لاستكمال خط المونريل ما بين محطة جامعة النيل وهايبير وان	من محطة جامعة النيل إلى محطة هايبير وان	
٧٦	هيئة المجتمعات العمرانية	محور ٢٦ يوليو	-	لائحة إعلانية	لاستكمال خط المونريل ما بين محطة جامعة النيل وهايبير وان	من محطة جامعة النيل إلى محطة هايبير وان	
٧٧	هيئة المجتمعات العمرانية	محور ٢٦ يوليو	-	لائحة إعلانية	لاستكمال خط المونريل ما بين محطة هايبير وان النيل وهايبير وان	من محطة جامعة النيل إلى محطة هايبير وان	
٧٨	هيئة المجتمعات العمرانية	محور ٢٦ يوليو	-	لائحة إعلانية	لاستكمال خط المونريل ما بين محطة جامعة النيل وهايبير وان	من محطة جامعة النيل إلى محطة هايبير وان	
٧٩	هيئة المجتمعات العمرانية	محور ٢٦ يوليو	-	لائحة إعلانية	لاستكمال خط المونريل ما بين محطة جامعة النيل وهايبير وان	من محطة جامعة النيل إلى محطة هايبير وان	

المحطة	الغرض من إعادة التخصيص	نوع المنشأ	بيانات خاصة بالمقر أو الأرض أو اللائحة محل الطلب				اسم المالك الظاهر	م
			المساحة المطلوبة (م ^٢)	العنوان	التاريخ	هيئة المجتمعات العمرانية		
محطة جامعة النيل إلى محطة هايبير وان	لاستكمال خط المتروبول ما بين محطتي جامعة النيل وهايبير وان	لائحة إعلانية	-	محور ٣٦ يوليو	٢٦ يوليو	هيئة المجتمعات العمرانية	٨٠	
محطة جامعة النيل إلى محطة هايبير وان	لاستكمال خط المتروبول ما بين محطتي جامعة النيل وهايبير وان	لائحة إعلانية	-	محور ٣٦ يوليو	٢٦ يوليو	هيئة المجتمعات العمرانية	٨١	
محطة جامعة النيل إلى محطة هايبير وان	لاستكمال خط المتروبول ما بين محطتي جامعة النيل وهايبير وان	لائحة إعلانية	-	محور ٣٦ يوليو	٢٦ يوليو	هيئة المجتمعات العمرانية	٨٢	
محطة جامعة النيل إلى محطة هايبير وان	لاستكمال خط المتروبول ما بين محطتي جامعة النيل وهايبير وان	لائحة إعلانية	-	محور ٣٦ يوليو	٢٦ يوليو	هيئة المجتمعات العمرانية	٨٣	
محطة جامعة النيل إلى محطة هايبير وان	لاستكمال خط المتروبول ما بين محطتي جامعة النيل وهايبير وان	لائحة إعلانية	-	محور ٣٦ يوليو	٢٦ يوليو	هيئة المجتمعات العمرانية	٨٤	
محطة جامعة النيل إلى محطة هايبير وان	لاستكمال خط المتروبول ما بين محطتي جامعة النيل وهايبير وان	لائحة إعلانية	-	محور ٣٦ يوليو	٢٦ يوليو	هيئة المجتمعات العمرانية	٨٥	
محطة جامعة النيل إلى محطة هايبير وان	لاستكمال خط المتروبول ما بين محطتي جامعة النيل وهايبير وان	لائحة إعلانية	-	محور ٣٦ يوليو	٢٦ يوليو	هيئة المجتمعات العمرانية	٨٦	

م	اسم المالك الظاهر	العنوان	المساحة المطروقة (م ^٢)	نوع المنشأ	بيانات خاصة بالمقر أو الأرض أو اللائحة محل الطلب		
					المحطة	الغرض من إعادة التخصيص	من محطة جامعة النجف إلى محطة هائل وان
٨٧	هيئة المجتمعات العمرانية	محور ٢٦ يوليو	-	لائحة إعلانية	لاستكمال خط المونريل ما بين محطة جامعة النجف وهائل وان	من محطة جامعة النجف إلى محطة هائل وان	
٨٨	هيئة المجتمعات العمرانية	محور ٢٦ يوليو	-	لائحة إعلانية	لاستكمال خط المونريل ما بين محطة جامعة النجف وهائل وان	من محطة جامعة النجف إلى محطة هائل وان	
٨٩	هيئة المجتمعات العمرانية	محور ٢٦ يوليو	-	لائحة إعلانية	لاستكمال خط المونريل ما بين محطة جامعة النجف وهائل وان	من محطة جامعة النجف إلى محطة هائل وان	
٩٠	هيئة المجتمعات العمرانية	محور ٢٦ يوليو	-	لائحة إعلانية	لاستكمال خط المونريل ما بين محطة جامعة النجف وهائل وان	من محطة جامعة النجف إلى محطة هائل وان	
٩١	هيئة المجتمعات العمرانية	محور ٢٦ يوليو	-	لائحة إعلانية	لاستكمال خط المونريل ما بين محطة جامعة النجف وهائل وان	من محطة جامعة النجف إلى محطة هائل وان	
٩٢	هيئة المجتمعات العمرانية	محور ٢٦ يوليو	-	لائحة إعلانية	لاستكمال خط المونريل ما بين محطة جامعة النجف وهائل وان	من محطة جامعة النجف إلى محطة هائل وان	
٩٣	هيئة المجتمعات العمرانية	محور ٢٦ يوليو	-	لائحة إعلانية	لاستكمال خط المونريل ما بين محطة جامعة النجف وهائل وان	من محطة جامعة النجف إلى محطة هائل وان	

م	اسم المالك الظاهر	العنوان	المساحة المطلوبة (م ^٢)	نوع المنشأ	بيانات خاصة بالمقار أو الأرض أو اللائحة محل الطلب		
					الغرض من إعادة التخصيص	المحطة	م
٩٤	هيئة المجتمعات العمرانية	محور ٣٦ يوليو	-	لائحة إعلانية	لاستكمال خط المنزول ما بين محطة جامعة النيل وهايبير وان	من محطة جامعة النيل إلى محطة هايبير وان	٩٤
٩٥	هيئة المجتمعات العمرانية	محور ٣٦ يوليو	-	لائحة إعلانية	لاستكمال خط المنزول ما بين محطة جامعة النيل وهايبير وان	من محطة جامعة النيل إلى محطة هايبير وان	٩٥
٩٦	هيئة المجتمعات العمرانية	محور ٣٦ يوليو	-	لائحة إعلانية	لاستكمال خط المنزول ما بين محطة جامعة النيل وهايبير وان	من محطة جامعة النيل إلى محطة هايبير وان	٩٦
٩٧	هيئة المجتمعات العمرانية	محور ٣٦ يوليو	-	لائحة إعلانية	لاستكمال خط المنزول ما بين محطة هايبير وان وطريق الإسكندرية الصحراوى	من محطة هايبير وان إلى محطة طريق الإسكندرية الصحراوى	٩٧
٩٨	هيئة المجتمعات العمرانية	محور ٣٦ يوليو	-	لائحة إعلانية	لاستكمال خط المنزول ما بين محطة هايبير وان وطريق الإسكندرية الصحراوى	من محطة هايبير وان إلى محطة طريق الإسكندرية الصحراوى	٩٨
٩٩	هيئة المجتمعات العمرانية	محور ٣٦ يوليو	-	لائحة إعلانية	لاستكمال خط المنزول ما بين محطة هايبير وان وطريق الإسكندرية الصحراوى	من محطة هايبير وان إلى محطة طريق الإسكندرية الصحراوى	٩٩
١٠٠	هيئة المجتمعات العمرانية	محور ٣٦ يوليو	-	لائحة إعلانية	لاستكمال خط المنزول ما بين محطة هايبير وان وطريق الإسكندرية الصحراوى	من محطة هايبير وان إلى محطة طريق الإسكندرية الصحراوى	١٠٠

م	اسم المالك الظاهر	العنوان	المساحة المطلوبة (م ^٢)	نوع المنشأ	بيانات خاصة بالمعقار أو الأرض أو اللائحة محل الطلب	
					الغرض من إعادة التخصيص	المحطة
١٠١	هيئة المجتمعات العمرانية	محور ٢٦ يوليو	-	لائحة إعلانية	لاستكمال خط المنزول ما بين محطتي هاير وان وطريق الإسكندرية الصحراوى	من محطة هاير وان إلى محطة طريق الإسكندرية الصحراوى
١٠٢	هيئة المجتمعات العمرانية	محور ٢٦ يوليو	-	لائحة إعلانية	لاستكمال خط المنزول ما بين محطتي هاير وان وطريق الإسكندرية الصحراوى	من محطة هاير وان إلى محطة طريق الإسكندرية الصحراوى
١٠٣	هيئة المجتمعات العمرانية	محور ٢٦ يوليو	-	لائحة إعلانية	لاستكمال خط المنزول ما بين محطتي هاير وان وطريق الإسكندرية الصحراوى	من محطة هاير وان إلى محطة طريق الإسكندرية الصحراوى
١٠٤	هيئة المجتمعات العمرانية	محور ٢٦ يوليو	-	لائحة إعلانية	لاستكمال خط المنزول ما بين محطتي هاير وان وطريق الإسكندرية الصحراوى	من محطة هاير وان إلى محطة طريق الإسكندرية الصحراوى
١٠٥	هيئة المجتمعات العمرانية	محور ٢٦ يوليو	-	لائحة إعلانية	لاستكمال خط المنزول ما بين محطتي هاير وان وطريق الإسكندرية الصحراوى	من محطة هاير وان إلى محطة طريق الإسكندرية الصحراوى
١٠٦	هيئة المجتمعات العمرانية	محور ٢٦ يوليو	-	لائحة إعلانية	لاستكمال خط المنزول ما بين محطتي هاير وان وطريق الإسكندرية الصحراوى	من محطة هاير وان إلى محطة طريق الإسكندرية الصحراوى
١٠٧	هيئة المجتمعات العمرانية	محور ٢٦ يوليو	-	لائحة إعلانية	لاستكمال خط المنزول ما بين محطتي هاير وان وطريق الإسكندرية الصحراوى	من محطة هاير وان إلى محطة طريق الإسكندرية الصحراوى

م	اسم المالك الظاهر	العنوان	المساحة المطلوبة (م ^٢)	نوع الميثاق	بيانات خاصة بالعقار أو الأرض أو اللائحة محل الطلب		
					الغرض من إعادة التخصيص	المحطة	م
١٠٨	هيئة المجتمعات العمرانية	محور ٣٦ يوليو	-	لائحة إعلانية	لاستكمال خط المنزلة ما بين محطتي هابير وان وطريق الإسكندرية الصحراوى	من محطة هابير وان إلى محطة طريق الإسكندرية الصحراوى	١٠٨
١٠٩	هيئة المجتمعات العمرانية	محور ٣٦ يوليو	-	لائحة إعلانية	لاستكمال خط المنزلة ما بين محطتي هابير وان وطريق الإسكندرية الصحراوى	من محطة هابير وان إلى محطة طريق الإسكندرية الصحراوى	١٠٩
١١٠	هيئة المجتمعات العمرانية	محور ٣٦ يوليو	-	لائحة إعلانية	لاستكمال خط المنزلة ما بين محطتي هابير وان وطريق الإسكندرية الصحراوى	من محطة هابير وان إلى محطة طريق الإسكندرية الصحراوى	١١٠
١١١	هيئة المجتمعات العمرانية	محور ٣٦ يوليو	-	لائحة إعلانية	لاستكمال خط المنزلة ما بين محطتي هابير وان وطريق الإسكندرية الصحراوى	من محطة هابير وان إلى محطة طريق الإسكندرية الصحراوى	١١١
١١٢	هيئة المجتمعات العمرانية	محور ٣٦ يوليو	-	لائحة إعلانية	لاستكمال خط المنزلة ما بين محطتي هابير وان وطريق الإسكندرية الصحراوى	من محطة هابير وان إلى محطة طريق الإسكندرية الصحراوى	١١٢
١١٣	هيئة المجتمعات العمرانية	محور ٣٦ يوليو	-	لائحة إعلانية	لاستكمال خط المنزلة ما بين محطتي هابير وان وطريق الإسكندرية الصحراوى	من محطة هابير وان إلى محطة طريق الإسكندرية الصحراوى	١١٣
١١٤	هيئة المجتمعات العمرانية	محور ٣٦ يوليو	-	لائحة إعلانية	لاستكمال خط المنزلة ما بين محطتي هابير وان وطريق الإسكندرية الصحراوى	من محطة هابير وان إلى محطة طريق الإسكندرية الصحراوى	١١٤

الجريدة الرسمية - العدد ٥١ مكرر (د) في ٢١ ديسمبر سنة ٢٠٢٠ ٤١

المحطة	الغرض من إعادة التخصيص	نوع المنشأ	بيانات خاصة بالمقر أو الأرض أو اللائحة محل الطلب				
			المساحة المطروقة (م ^٢)	العنوان	اسم المالك الظاهر	م	
من محطة هابير وان إلى محطة طريق الإسكندرية الصحراوى	لاستكمال خط المنزول ما بين محطتى هابير وان وطريق الإسكندرية الصحراوى	لائحة إعلائية	-	محور ٢٦ يوليو	هيئة المجتمعات العمرانية	١١٥	
من محطة هابير وان إلى محطة طريق الإسكندرية الصحراوى	لاستكمال خط المنزول ما بين محطتى هابير وان وطريق الإسكندرية الصحراوى	لائحة إعلائية	-	محور ٢٦ يوليو	هيئة المجتمعات العمرانية	١١٦	
من محطة هابير وان إلى محطة طريق الإسكندرية الصحراوى	لاستكمال خط المنزول ما بين محطتى هابير وان وطريق الإسكندرية الصحراوى	لائحة إعلائية	-	محور ٢٦ يوليو	هيئة المجتمعات العمرانية	١١٧	
من محطة هابير وان إلى محطة طريق الإسكندرية الصحراوى	لاستكمال خط المنزول ما بين محطتى هابير وان وطريق الإسكندرية الصحراوى	لائحة إعلائية	-	محور ٢٦ يوليو	محافظة الجيزة	١١٨	
من محطة هابير وان إلى محطة طريق الإسكندرية الصحراوى	لاستكمال خط المنزول ما بين محطتى هابير وان وطريق الإسكندرية الصحراوى	لائحة إعلائية	-	محور ٢٦ يوليو	محافظة الجيزة	١١٩	
من محطة هابير وان إلى محطة طريق الإسكندرية الصحراوى	لاستكمال خط المنزول ما بين محطتى هابير وان وطريق الإسكندرية الصحراوى	لائحة إعلائية	-	محور ٢٦ يوليو	محافظة الجيزة	١٢٠	
من محطة هابير وان إلى محطة طريق الإسكندرية الصحراوى	لاستكمال خط المنزول ما بين محطتى هابير وان وطريق الإسكندرية الصحراوى	لائحة إعلائية	-	محور ٢٦ يوليو	محافظة الجيزة	١٢١	

المحطة	الغرض من إعادة التخصيص	بيانات خاصة بالمقر أو الأرض أو اللائحة محل الطلب					اسم المالك الظاهر	م
		نوع المنشأ	المساحة الطولية (م ^٢)	العنوان	محافظة الجبيرة	اسم المالك الظاهر		
من محطة هابير وان إلى محطة طريق الإسكندرية الصحراوى	لاستكمال خط المنزبل ما بين محطتى هابير وان وطريق الإسكندرية الصحراوى	لائحة إعلانية	-	محور ٢٦ يوليو	محافظة الجبيرة	١٢٢٢		
من محطة هابير وان إلى محطة طريق الإسكندرية الصحراوى	لاستكمال خط المنزبل ما بين محطتى هابير وان وطريق الإسكندرية الصحراوى	لائحة إعلانية	-	محور ٢٦ يوليو	محافظة الجبيرة	١٢٢٣		
من محطة طريق الإسكندرية الصحراوى إلى محطة طريق المنصورة	لاستكمال خط المنزبل ما بين محطتى طريق الإسكندرية الصحراوى وطريق المنصورة	لائحة إعلانية	-	محور ٢٦ يوليو	محافظة الجبيرة	١٢٢٤		
من محطة طريق الإسكندرية الصحراوى إلى محطة طريق المنصورة	لاستكمال خط المنزبل ما بين محطتى طريق الإسكندرية الصحراوى وطريق المنصورة	لائحة إعلانية	-	محور ٢٦ يوليو	محافظة الجبيرة	١٢٢٥		
من محطة طريق الإسكندرية الصحراوى إلى محطة طريق المنصورة	لاستكمال خط المنزبل ما بين محطتى طريق الإسكندرية الصحراوى وطريق المنصورة	لائحة إعلانية	-	محور ٢٦ يوليو	محافظة الجبيرة	١٢٢٦		
من محطة طريق الإسكندرية الصحراوى إلى محطة طريق المنصورة	لاستكمال خط المنزبل ما بين محطتى طريق الإسكندرية الصحراوى وطريق المنصورة	لائحة إعلانية	-	محور ٢٦ يوليو	محافظة الجبيرة	١٢٢٧		
من محطة طريق الإسكندرية الصحراوى إلى محطة طريق المنصورة	لاستكمال خط المنزبل ما بين محطتى طريق الإسكندرية الصحراوى وطريق المنصورة	لائحة إعلانية	-	محور ٢٦ يوليو	محافظة الجبيرة	١٢٢٨		

م	اسم المالك الظاهر	العنوان	المساحة المطلوبة (م ^٢)	نوع المنشأ	بيانات خاصة بالمقرر أو الأرض أو اللائحة محل الطلب		
					المحطة	الغرض من إعادة التخصيص	المحطة
١٢٩	محافظة الجيزة	محور ٢٦ يوليو	-	لائحة إعلانية	لاستكمال خط المنزويل ما بين محطتي طريق الإسكندرية الصحراوى وطريق المنصورة	من محطة طريق الإسكندرية الصحراوى إلى محطة طريق المنصورة	
١٣٠	محافظة الجيزة	محور ٢٦ يوليو	-	لائحة إعلانية	لاستكمال خط المنزويل ما بين محطتي طريق الإسكندرية الصحراوى وطريق المنصورة	من محطة طريق الإسكندرية الصحراوى إلى محطة طريق المنصورة	
١٣١	محافظة الجيزة	محور ٢٦ يوليو	-	لائحة إعلانية	لاستكمال خط المنزويل ما بين محطتي طريق الإسكندرية الصحراوى وطريق المنصورة	من محطة طريق الإسكندرية الصحراوى إلى محطة طريق المنصورة	
١٣٢	محافظة الجيزة	محور ٢٦ يوليو	-	لائحة إعلانية	لاستكمال خط المنزويل ما بين محطتي طريق الإسكندرية الصحراوى وطريق المنصورة	من محطة طريق الإسكندرية الصحراوى إلى محطة طريق المنصورة	
١٣٣	محافظة الجيزة	محور ٢٦ يوليو	-	لائحة إعلانية	لاستكمال خط المنزويل ما بين محطتي طريق الإسكندرية الصحراوى وطريق المنصورة	من محطة طريق الإسكندرية الصحراوى إلى محطة طريق المنصورة	
١٣٤	محافظة الجيزة	محور ٢٦ يوليو	-	لائحة إعلانية	لاستكمال خط المنزويل ما بين محطتي طريق الإسكندرية الصحراوى وطريق المنصورة	من محطة طريق الإسكندرية الصحراوى إلى محطة طريق المنصورة	
١٣٥	محافظة الجيزة	محور ٢٦ يوليو	-	لائحة إعلانية	لاستكمال خط المنزويل ما بين محطتي طريق الإسكندرية الصحراوى وطريق المنصورة	من محطة طريق الإسكندرية الصحراوى إلى محطة طريق المنصورة	

م	اسم المالك الظاهر	العنوان	المساحة الظاهرية (م ^٢)	نوع المنشأ	بيانات خاصة بالعقار أو الأرض أو اللائحة محل الطلب		
					الغرض من إعادة التخصيص	المحطة	م
١٣٦	محافظة الجيزة	محور ٣٦ يوليو	-	لائحة إعلانية	لاستكمال خط المنزبل ما بين محطتي طريق الإسكندرية الصحراوى وطريق المنصورة	محطة طريق الإسكندرية الصحراوى إلى محطة طريق المنصورة	١٣٦
١٣٧	محافظة الجيزة	محور ٣٦ يوليو	-	لائحة إعلانية	لاستكمال خط المنزبل ما بين محطتي طريق الإسكندرية الصحراوى وطريق المنصورة	محطة طريق الإسكندرية الصحراوى إلى محطة طريق المنصورة	١٣٧
١٣٨	محافظة الجيزة	محور ٣٦ يوليو	-	لائحة إعلانية	لاستكمال خط المنزبل ما بين محطتي طريق الإسكندرية الصحراوى وطريق المنصورة	محطة طريق الإسكندرية الصحراوى إلى محطة طريق المنصورة	١٣٨
١٣٩	محافظة الجيزة	محور ٣٦ يوليو	-	لائحة إعلانية	لاستكمال خط المنزبل ما بين محطتي طريق الإسكندرية الصحراوى وطريق المنصورة	محطة طريق الإسكندرية الصحراوى إلى محطة طريق المنصورة	١٣٩
١٤٠	محافظة الجيزة	محور ٣٦ يوليو	-	لائحة إعلانية	لاستكمال خط المنزبل ما بين محطتي طريق الإسكندرية الصحراوى وطريق المنصورة	محطة طريق الإسكندرية الصحراوى إلى محطة طريق المنصورة	١٤٠
١٤١	محافظة الجيزة	محور ٣٦ يوليو	-	لائحة إعلانية	لاستكمال خط المنزبل ما بين محطتي طريق الإسكندرية الصحراوى وطريق المنصورة	محطة طريق الإسكندرية الصحراوى إلى محطة طريق المنصورة	١٤١
١٤٢	محافظة الجيزة	محور ٣٦ يوليو	-	لائحة إعلانية	لاستكمال خط المنزبل ما بين محطتي طريق الإسكندرية الصحراوى وطريق المنصورة	محطة طريق الإسكندرية الصحراوى إلى محطة طريق المنصورة	١٤٢

م	اسم المالك الظاهر	العنوان	المساحة المطروقة (م ^٢)	نوع المنشأ	بيانات خاصة بالمعقراض أو الأرض أو اللائحة محل الطلب		
					المحطة	الغرض من إعادة التخصيص	المحطة
١٤٣	محافظة الجيزة	محور ٢٦ يوليو	-	لائحة إعلانية	لاستكمال خط الموزيل ما بين محطتي طريق الإسكندرية الصحراوى وطريق المنصورة	من محطة طريق الإسكندرية الصحراوى إلى محطة طريق المنصورة	
١٤٤	محافظة الجيزة	محور ٢٦ يوليو	-	لائحة إعلانية	لاستكمال خط الموزيل ما بين محطتي طريق الإسكندرية الصحراوى وطريق المنصورة	من محطة طريق الإسكندرية الصحراوى إلى محطة طريق المنصورة	
١٤٥	محافظة الجيزة	محور ٢٦ يوليو	-	لائحة إعلانية	لاستكمال خط الموزيل ما بين محطتي طريق الإسكندرية الصحراوى وطريق المنصورة	من محطة طريق الإسكندرية الصحراوى إلى محطة طريق المنصورة	
١٤٦	محافظة الجيزة	محور ٢٦ يوليو	-	لائحة إعلانية	لاستكمال خط الموزيل ما بين محطتي طريق الإسكندرية الصحراوى وطريق المنصورة	من محطة طريق الإسكندرية الصحراوى إلى محطة طريق المنصورة	
١٤٧	محافظة الجيزة	محور ٢٦ يوليو	-	لائحة إعلانية	لاستكمال خط الموزيل ما بين محطتي طريق الإسكندرية الصحراوى وطريق المنصورة	من محطة طريق الإسكندرية الصحراوى إلى محطة طريق المنصورة	
١٤٨	محافظة الجيزة	محور ٢٦ يوليو	-	لائحة إعلانية	لاستكمال خط الموزيل ما بين محطتي طريق الإسكندرية الصحراوى وطريق المنصورة	من محطة طريق الإسكندرية الصحراوى إلى محطة طريق المنصورة	
١٤٩	محافظة الجيزة	محور ٢٦ يوليو	-	لائحة إعلانية	لاستكمال خط الموزيل ما بين محطتي طريق الإسكندرية الصحراوى وطريق المنصورة	من محطة طريق الإسكندرية الصحراوى إلى محطة طريق المنصورة	

م	اسم المالك الظاهر	العنوان	المساحة المطلوبة (م ^٢)	نوع المنشأ	بيانات خاصة بالمعيار أو الأرض أو اللائحة محل الطلب	
					الغرض من إعادة التخصيص	المحطة
١٥٠	محافظة الجيزة	محور ٣٦ يوليو	-	لائحة إعلانية	لاستكمال خط المنزويل ما بين محطة طريق الإسكندرية الصحراوى وطريق المنصورة	من محطة طريق الإسكندرية الصحراوى إلى محطة طريق المنصورة
١٥١	محافظة الجيزة	محور ٣٦ يوليو	-	لائحة إعلانية	لاستكمال خط المنزويل ما بين محطة طريق المنصورة وطريق المريوطية	من محطة طريق المنصورة إلى محطة طريق المريوطية
١٥٢	محافظة الجيزة	محور ٣٦ يوليو	-	لائحة إعلانية	لاستكمال خط المنزويل ما بين محطة طريق المنصورة وطريق المريوطية	من محطة طريق المنصورة إلى محطة طريق المريوطية
١٥٣	محافظة الجيزة	محور ٣٦ يوليو	-	لائحة إعلانية	لاستكمال خط المنزويل ما بين محطة طريق المنصورة وطريق المريوطية	من محطة طريق المنصورة إلى محطة طريق المريوطية
١٥٤	محافظة الجيزة	محور ٣٦ يوليو	-	لائحة إعلانية	لاستكمال خط المنزويل ما بين محطة طريق المنصورة وطريق المريوطية	من محطة طريق المنصورة إلى محطة طريق المريوطية
١٥٥	محافظة الجيزة	محور ٣٦ يوليو	-	لائحة إعلانية	لاستكمال خط المنزويل ما بين محطة طريق المنصورة وطريق المريوطية	من محطة طريق المنصورة إلى محطة طريق المريوطية
١٥٦	محافظة الجيزة	محور ٣٦ يوليو	-	لائحة إعلانية	لاستكمال خط المنزويل ما بين محطة طريق المنصورة وطريق المريوطية	من محطة طريق المنصورة إلى محطة طريق المريوطية

م	اسم المالك الظاهر	العنوان	المساحة المطروقة (م ^٢)	نوع المنشأ	بيانات خاصة بالمعثر أو الأرض أو اللائحة محل الطلب	
					المساحة المطروقة	نوع المنشأ
١٥٧	محافظة الجيزة	محور ٢٦ يوليو	-	لائحة إعلانية	لاستكمال خط المنزول ما بين محطتي طريق المنصورة وطريق المريوطية	من محطة طريق المنصورة إلى محطة طريق المريوطية
١٥٨	محافظة الجيزة	محور ٢٦ يوليو	-	لائحة إعلانية	لاستكمال خط المنزول ما بين محطتي طريق المنصورة وطريق المريوطية	من محطة طريق المنصورة إلى محطة طريق المريوطية
١٥٩	محافظة الجيزة	محور ٢٦ يوليو	-	لائحة إعلانية	لاستكمال خط المنزول ما بين محطتي طريق المنصورة وطريق المريوطية	من محطة طريق المنصورة إلى محطة طريق المريوطية
١٦٠	محافظة الجيزة	محور ٢٦ يوليو	-	لائحة إعلانية	لاستكمال خط المنزول ما بين محطتي طريق المنصورة وطريق المريوطية	من محطة طريق المنصورة إلى محطة طريق المريوطية
١٦١	محافظة الجيزة	محور ٢٦ يوليو	-	لائحة إعلانية	لاستكمال خط المنزول ما بين محطتي طريق المنصورة وطريق المريوطية	من محطة طريق المنصورة إلى محطة طريق المريوطية
١٦٢	محافظة الجيزة	محور ٢٦ يوليو	-	لائحة إعلانية	لاستكمال خط المنزول ما بين محطتي طريق المنصورة وطريق المريوطية	من محطة طريق المنصورة إلى محطة طريق المريوطية
١٦٣	محافظة الجيزة	محور ٢٦ يوليو	-	لائحة إعلانية	لاستكمال خط المنزول ما بين محطتي طريق المنصورة وطريق المريوطية	من محطة طريق المنصورة إلى محطة طريق المريوطية

المحطة	الفرض من إعادة التخصيص	بيانات خاصة بالعقار أو الأرض أو اللائحة محل الطلب					م
		نوع المنشأ	المساحة الظاهرية (م ^٢)	العنوان	اسم المالك الظاهر		
من محطة طريق المنصورة إلى محطة طريق الربوطة	لاستكمال خط المنزلة ما بين محطتي طريق المنصورة وطريق الربوطة	لائحة إعلانية	-	محور ٣٦ يوليو	محافظة الجيزة	١١٤	
من محطة طريق المنصورة إلى محطة طريق الربوطة	لاستكمال خط المنزلة ما بين محطتي طريق المنصورة وطريق الربوطة	لائحة إعلانية	-	محور ٣٦ يوليو	محافظة الجيزة	١١٥	
من محطة طريق المنصورة إلى محطة طريق الربوطة	لاستكمال خط المنزلة ما بين محطتي طريق المنصورة وطريق الربوطة	لائحة إعلانية	-	محور ٣٦ يوليو	محافظة الجيزة	١١٦	
من محطة طريق المنصورة إلى محطة طريق الربوطة	لاستكمال خط المنزلة ما بين محطتي طريق المنصورة وطريق الربوطة	لائحة إعلانية	-	محور ٣٦ يوليو	محافظة الجيزة	١١٧	
من محطة طريق المنصورة إلى محطة طريق الربوطة	لاستكمال خط المنزلة ما بين محطتي طريق المنصورة وطريق الربوطة	لائحة إعلانية	-	محور ٣٦ يوليو	محافظة الجيزة	١١٨	
من محطة طريق المنصورة إلى محطة طريق الربوطة	لاستكمال خط المنزلة ما بين محطتي طريق المنصورة وطريق الربوطة	لائحة إعلانية	-	محور ٣٦ يوليو	محافظة الجيزة	١١٩	
من محطة طريق المنصورة إلى محطة طريق الربوطة	لاستكمال خط المنزلة ما بين محطتي طريق المنصورة وطريق الربوطة	لائحة إعلانية	-	محور ٣٦ يوليو	محافظة الجيزة	١٢٠	

م	اسم المالك الظاهر	العنوان	المساحة المطروقة (م ^٢)	نوع المنشأ	بيانات خاصة بالمعقار أو الأرض أو اللائحة محل الطلب		
					المحطة	الغرض من إعادة التخصيص	المحطة
١٧١	محافظة الجزيرة	محور ٣٦ يوليو	-	لائحة إعلانية	لاستكمال خط الموزيل ما بين محطتي طريق المنصورة وطريق المبروطية	من محطة طريق المنصورة إلى محطة طريق المبروطية	
١٧٢	محافظة الجزيرة	محور ٣٦ يوليو	-	لائحة إعلانية	لاستكمال خط الموزيل ما بين محطتي طريق المنصورة وطريق المبروطية	من محطة طريق المنصورة إلى محطة طريق المبروطية	
١٧٣	محافظة الجزيرة	محور ٣٦ يوليو	-	لائحة إعلانية	لاستكمال خط الموزيل ما بين محطتي طريق المنصورة وطريق المبروطية	من محطة طريق المنصورة إلى محطة طريق المبروطية	
١٧٤	محافظة الجزيرة	محور ٣٦ يوليو	-	لائحة إعلانية	لاستكمال خط الموزيل ما بين محطتي طريق المنصورة وطريق المبروطية	من محطة طريق المنصورة إلى محطة طريق المبروطية	
١٧٥	محافظة الجزيرة	محور ٣٦ يوليو	-	لائحة إعلانية	لاستكمال خط الموزيل ما بين محطتي طريق المنصورة وطريق المبروطية	من محطة طريق المنصورة إلى محطة طريق المبروطية	
١٧٦	محافظة الجزيرة	محور ٣٦ يوليو	-	لائحة إعلانية	لاستكمال خط الموزيل ما بين محطتي طريق المنصورة وطريق المبروطية	من محطة طريق المنصورة إلى محطة طريق المبروطية	
١٧٧	محافظة الجزيرة	محور ٣٦ يوليو	-	لائحة إعلانية	لاستكمال خط الموزيل ما بين محطتي طريق المبروطية والطريق الدائري	من محطة طريق المبروطية إلى محطة الطريق الدائري	

٥. الجريدة الرسمية - العدد ٥١ مكرر (د) في ٢١ ديسمبر سنة ٢٠٢٠

م	اسم المالك الظاهر	العنوان	المساحة الظاهرية (م ^٢)	نوع المنشأ	بيانات خاصة بالعقار أو الأرض أو اللائحة محل الطلب		
					الغرض من إعادة التخصيص	من محطة طريق المبروطية إلى محطة الطريق الدائري	المحطة
١٧٨	محافظة الجيزة	محور ٣٦ يوليو	-	لائحة إعلانية	لاستكمال خط المنزول ما بين محطة طريق المبروطية والطريق الدائري	من محطة طريق المبروطية إلى محطة الطريق الدائري	
١٧٩	محافظة الجيزة	محور ٣٦ يوليو	-	لائحة إعلانية	لاستكمال خط المنزول ما بين محطة طريق المبروطية والطريق الدائري	من محطة طريق المبروطية إلى محطة الطريق الدائري	
١٨٠	محافظة الجيزة	محور ٣٦ يوليو	-	لائحة إعلانية	لاستكمال خط المنزول ما بين محطة طريق المبروطية والطريق الدائري	من محطة طريق المبروطية إلى محطة الطريق الدائري	
١٨١	محافظة الجيزة	محور ٣٦ يوليو	-	لائحة إعلانية	لاستكمال خط المنزول ما بين محطة طريق المبروطية والطريق الدائري	من محطة طريق المبروطية إلى محطة الطريق الدائري	
١٨٢	محافظة الجيزة	محور ٣٦ يوليو	-	لائحة إعلانية	لاستكمال خط المنزول ما بين محطة طريق المبروطية والطريق الدائري	من محطة طريق المبروطية إلى محطة الطريق الدائري	
١٨٣	محافظة الجيزة	محور ٣٦ يوليو	-	لائحة إعلانية	لاستكمال خط المنزول ما بين محطة طريق المبروطية والطريق الدائري	من محطة طريق المبروطية إلى محطة الطريق الدائري	
١٨٤	محافظة الجيزة	محور ٣٦ يوليو	-	لائحة إعلانية	لاستكمال خط المنزول ما بين محطة طريق المبروطية والطريق الدائري	من محطة طريق المبروطية إلى محطة الطريق الدائري	

المحطة	الغرض من إعادة التخصيص	بيانات خاصة بالمقر أو الأرض أو اللائحة محل الطلب				
		نوع المنشأ	المساحة المطروقة (م ^٢)	العنوان	اسم المالك الظاهر	م
من محطة طريق المربوطية إلى محطة الدارزي	لاستكمال خط الوزنيل ما بين محطتي طريق المربوطية والطريق الدارزي	لائحة إعلانية	-	محجر ٢٦ يوليو	محافظة الجيزة	١٨٥
من محطة طريق المربوطية إلى محطة الدارزي	لاستكمال خط الوزنيل ما بين محطتي طريق المربوطية والطريق الدارزي	لائحة إعلانية	-	محجر ٢٦ يوليو	محافظة الجيزة	١٨٦
من محطة طريق المربوطية إلى محطة الدارزي	لاستكمال خط الوزنيل ما بين محطتي طريق المربوطية والطريق الدارزي	لائحة إعلانية	-	محجر ٢٦ يوليو	محافظة الجيزة	١٨٧
من محطة طريق المربوطية إلى محطة الدارزي	لاستكمال خط الوزنيل ما بين محطتي طريق المربوطية والطريق الدارزي	لائحة إعلانية	-	محجر ٢٦ يوليو	محافظة الجيزة	١٨٨
من محطة طريق المربوطية إلى محطة الدارزي	لاستكمال خط الوزنيل ما بين محطتي طريق المربوطية والطريق الدارزي	لائحة إعلانية	-	محجر ٢٦ يوليو	محافظة الجيزة	١٨٩
من محطة طريق المربوطية إلى محطة الدارزي	لاستكمال خط الوزنيل ما بين محطتي طريق المربوطية والطريق الدارزي	لائحة إعلانية	-	محجر ٢٦ يوليو	محافظة الجيزة	١٩٠

		بيانات خاصة بالعقار أو الأرض أو اللائحة محل الطلب					
المحطة	الفرض من إعادة التخصيص	نوع المنشأ	المساحة المطلوبة (م ^٢)	العنوان	اسم المالك الظاهر	م	
من محطة طريق الميوطية إلى محطة الطريق الدائري	لاستكمال خط التزويرل ما بين محطتى طريق الميوطية والطريق الدائري	لائحة إعلانية	-	محور ٣٦ يوليو	محافظة الجيزة	١٩١١	
من محطة طريق الميوطية إلى محطة الطريق الدائري	لاستكمال خط التزويرل ما بين محطتى طريق الميوطية والطريق الدائري	لائحة إعلانية	-	محور ٣٦ يوليو	محافظة الجيزة	١٩١٢	
من محطة طريق الميوطية إلى محطة الطريق الدائري	لاستكمال خط التزويرل ما بين محطتى طريق الميوطية والطريق الدائري	لائحة إعلانية	-	محور ٣٦ يوليو	محافظة الجيزة	١٩١٣	
من محطة طريق الميوطية إلى محطة الطريق الدائري	لاستكمال خط التزويرل ما بين محطتى طريق الميوطية والطريق الدائري	لائحة إعلانية	-	محور ٣٦ يوليو	محافظة الجيزة	١٩١٤	
من محطة طريق الميوطية إلى محطة الطريق الدائري	لاستكمال خط التزويرل ما بين محطتى طريق الميوطية والطريق الدائري	لائحة إعلانية	-	محور ٣٦ يوليو	محافظة الجيزة	١٩١٥	
من محطة طريق الميوطية إلى محطة الطريق الدائري	لاستكمال خط التزويرل ما بين محطتى طريق الميوطية والطريق الدائري	لائحة إعلانية	-	محور ٣٦ يوليو	محافظة الجيزة	١٩١٦	
من محطة طريق الميوطية إلى محطة الطريق الدائري	لاستكمال خط التزويرل ما بين محطتى طريق الميوطية والطريق الدائري	لائحة إعلانية	-	محور ٣٦ يوليو	محافظة الجيزة	١٩١٧	

		بيانات خاصة بالمقر أو الأرض أو اللائحة محل الطلب				
المحطة	الغرض من إعادة التخصيص	نوع المنشأ	المساحة المطروقة (م ^٢)	العنوان	اسم المالك الظاهر	م
من محطة طريق البروطية إلى محطة الطريق الدائري	لاستكمال خط التزويرل ما بين محطتي طريق البروطية والطريق الدائري	لائحة إعلانية	-	محور ٢٦ يوليو	محافظة الجيزة	١٩٨
من محطة طريق البروطية إلى محطة الطريق الدائري	لاستكمال خط التزويرل ما بين محطتي طريق البروطية والطريق الدائري	لائحة إعلانية	-	محور ٢٦ يوليو	محافظة الجيزة	١٩٩
من محطة طريق البروطية إلى محطة الطريق الدائري	لاستكمال خط التزويرل ما بين محطتي طريق البروطية والطريق الدائري	لائحة إعلانية	-	محور ٢٦ يوليو	محافظة الجيزة	٢٠٠
من محطة طريق البروطية إلى محطة الطريق الدائري	لاستكمال خط التزويرل ما بين محطتي طريق البروطية والطريق الدائري	لائحة إعلانية	-	محور ٢٦ يوليو	محافظة الجيزة	٢٠١
من محطة طريق البروطية إلى محطة الطريق الدائري	لاستكمال خط التزويرل ما بين محطتي طريق البروطية والطريق الدائري	لائحة إعلانية	-	محور ٢٦ يوليو	محافظة الجيزة	٢٠٢
من محطة طريق البروطية إلى محطة الطريق الدائري	لاستكمال خط التزويرل ما بين محطتي طريق البروطية والطريق الدائري	لائحة إعلانية	-	محور ٢٦ يوليو	محافظة الجيزة	٢٠٣
من محطة طريق البروطية إلى محطة الطريق الدائري	لاستكمال خط التزويرل ما بين محطتي طريق البروطية والطريق الدائري	لائحة إعلانية	-	محور ٢٦ يوليو	محافظة الجيزة	٢٠٤

م	اسم المالك الظاهر	العنوان	المساحة المطلوبة (م ^٢)	نوع المبنى	بيانات خاصة بالعقار أو الأرض أو اللائحة محل الطلب		
					الغرض من إعادة التخصيص	المحطة	م
٢٠٥	محافظة الجيزة	محور ٣٦ يوليو	-	لائحة إعلانية	لاستكمال خط التوسيل ما بين محطتى طريق الميوطية والطريق الدائرى	من محطة طريق الميوطية إلى محطة الطريق الدائرى	٢٠٥
٢٠٦	محافظة الجيزة	محور ٣٦ يوليو	-	لائحة إعلانية	لاستكمال خط التوسيل ما بين محطتى طريق الميوطية والطريق الدائرى	من محطة طريق الميوطية إلى محطة الطريق الدائرى	٢٠٦
٢٠٧	محافظة الجيزة	محور ٣٦ يوليو	-	لائحة إعلانية	لاستكمال خط التوسيل ما بين محطتى طريق الميوطية والطريق الدائرى	من محطة طريق الميوطية إلى محطة الطريق الدائرى	٢٠٧
٢٠٨	محافظة الجيزة	محور ٣٦ يوليو	-	لائحة إعلانية	لاستكمال خط التوسيل ما بين محطتى الطريق الدائرى ووادى النيل	من محطة الطريق الدائرى إلى محطة وادى النيل	٢٠٨
٢٠٩	محافظة الجيزة	محور ٣٦ يوليو	-	لائحة إعلانية	لاستكمال خط التوسيل ما بين محطتى الطريق الدائرى ووادى النيل	من محطة الطريق الدائرى إلى محطة وادى النيل	٢٠٩
٢١٠	محافظة الجيزة	محور ٣٦ يوليو	-	لائحة إعلانية	لاستكمال خط التوسيل ما بين محطتى الطريق الدائرى ووادى النيل	من محطة الطريق الدائرى إلى محطة وادى النيل	٢١٠
٢١١	محافظة الجيزة	محور ٣٦ يوليو	-	لائحة إعلانية	لاستكمال خط التوسيل ما بين محطتى الطريق الدائرى ووادى النيل	من محطة الطريق الدائرى إلى محطة وادى النيل	٢١١

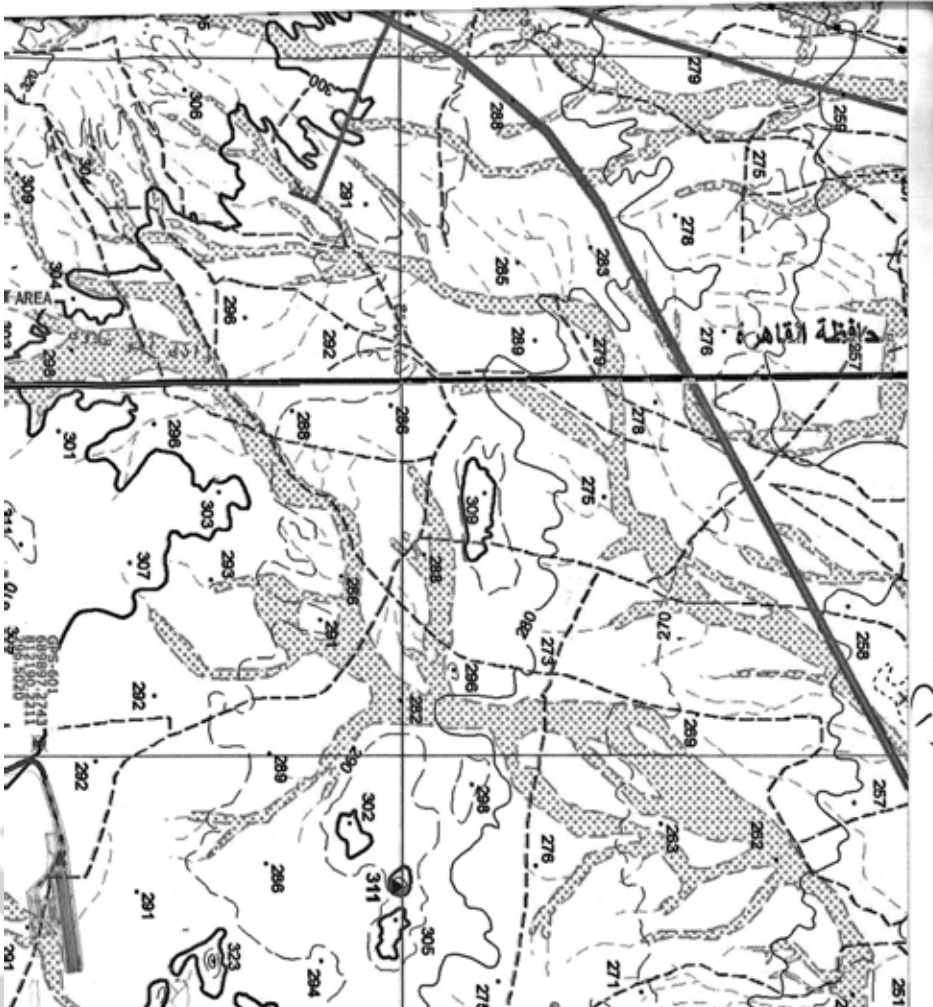
م	اسم المالك الظاهر	العنوان	المساحة المطبوعة (م ^٢)	نوع المنشأ	بيانات خاصة بالمقرر أو الأرض أو اللائحة محل الطلب		
					الغرض من إعادة التخصيص	المحطة	المحطة
٢١٢	محافظة الجيزة	محور ٢٦ يوليو	-	لائحة إعلانية	لاستكمال خط المترويل ما بين محطة الطريق الدائري وواي النيل	من محطة الطريق الدائري إلى محطة وادي النيل	
٢١٣	محافظة الجيزة	محور ٢٦ يوليو	-	لائحة إعلانية	لاستكمال خط المترويل ما بين محطة الطريق الدائري وواي النيل	من محطة الطريق الدائري إلى محطة وادي النيل	
٢١٤	محافظة الجيزة	محور ٢٦ يوليو	-	لائحة إعلانية	لاستكمال خط المترويل ما بين محطة الطريق الدائري وواي النيل	من محطة الطريق الدائري إلى محطة وادي النيل	
٢١٥	محافظة الجيزة	محور ٢٦ يوليو	-	لائحة إعلانية	لاستكمال خط المترويل ما بين محطة الطريق الدائري وواي النيل	من محطة الطريق الدائري إلى محطة وادي النيل	
٢١٦	محافظة الجيزة	محور ٢٦ يوليو	-	لائحة إعلانية	لاستكمال خط المترويل ما بين محطة الطريق الدائري وواي النيل	من محطة الطريق الدائري إلى محطة وادي النيل	
٢١٧	محافظة الجيزة	محور ٢٦ يوليو	-	لائحة إعلانية	لاستكمال خط المترويل ما بين محطة الطريق الدائري وواي النيل	من محطة الطريق الدائري إلى محطة وادي النيل	
٢١٨	محافظة الجيزة	محور ٢٦ يوليو	-	لائحة إعلانية	لاستكمال خط المترويل ما بين محطة الطريق الدائري وواي النيل	من محطة الطريق الدائري إلى محطة وادي النيل	

م	اسم المالك الظاهر	العنوان	المساحة المطلوبة (م ^٢)	نوع المنشأ	بيانات خاصة بالمقار أو الأرض أو اللائحة محل الطلب		
					الغرض من إعادة التخصيص	المحطة	م
٢١٩	محافظة الجيزة	محور ٣٦ يوليو	-	لائحة إعلانية	لاستكمال خط التزويل ما بين محطتى الطريق الدائرى ووادى النيل	من محطة الطريق الدائرى إلى محطة وادى النيل	٢١٩
٢٢٠	محافظة الجيزة	محور ٣٦ يوليو	-	لائحة إعلانية	لاستكمال خط التزويل ما بين محطتى الطريق الدائرى ووادى النيل	من محطة الطريق الدائرى إلى محطة وادى النيل	٢٢٠
٢٢١	محافظة الجيزة	محور ٣٦ يوليو	-	لائحة إعلانية	لاستكمال خط التزويل ما بين محطتى الطريق الدائرى ووادى النيل	من محطة الطريق الدائرى إلى محطة وادى النيل	٢٢١
٢٢٢	محافظة الجيزة	محور ٣٦ يوليو	-	لائحة إعلانية	لاستكمال خط التزويل ما بين محطتى الطريق الدائرى ووادى النيل	من محطة الطريق الدائرى إلى محطة وادى النيل	٢٢٢
٢٢٣	محافظة الجيزة	محور ٣٦ يوليو	-	لائحة إعلانية	لاستكمال خط التزويل ما بين محطتى الطريق الدائرى ووادى النيل	من محطة الطريق الدائرى إلى محطة وادى النيل	٢٢٣
٢٢٤	محافظة الجيزة	محور ٣٦ يوليو	-	لائحة إعلانية	لاستكمال خط التزويل ما بين محطتى الطريق الدائرى ووادى النيل	من محطة الطريق الدائرى إلى محطة وادى النيل	٢٢٤
٢٢٥	محافظة الجيزة	محور ٣٦ يوليو	-	لائحة إعلانية	لاستكمال خط التزويل ما بين محطتى الطريق الدائرى ووادى النيل	من محطة الطريق الدائرى إلى محطة وادى النيل	٢٢٥

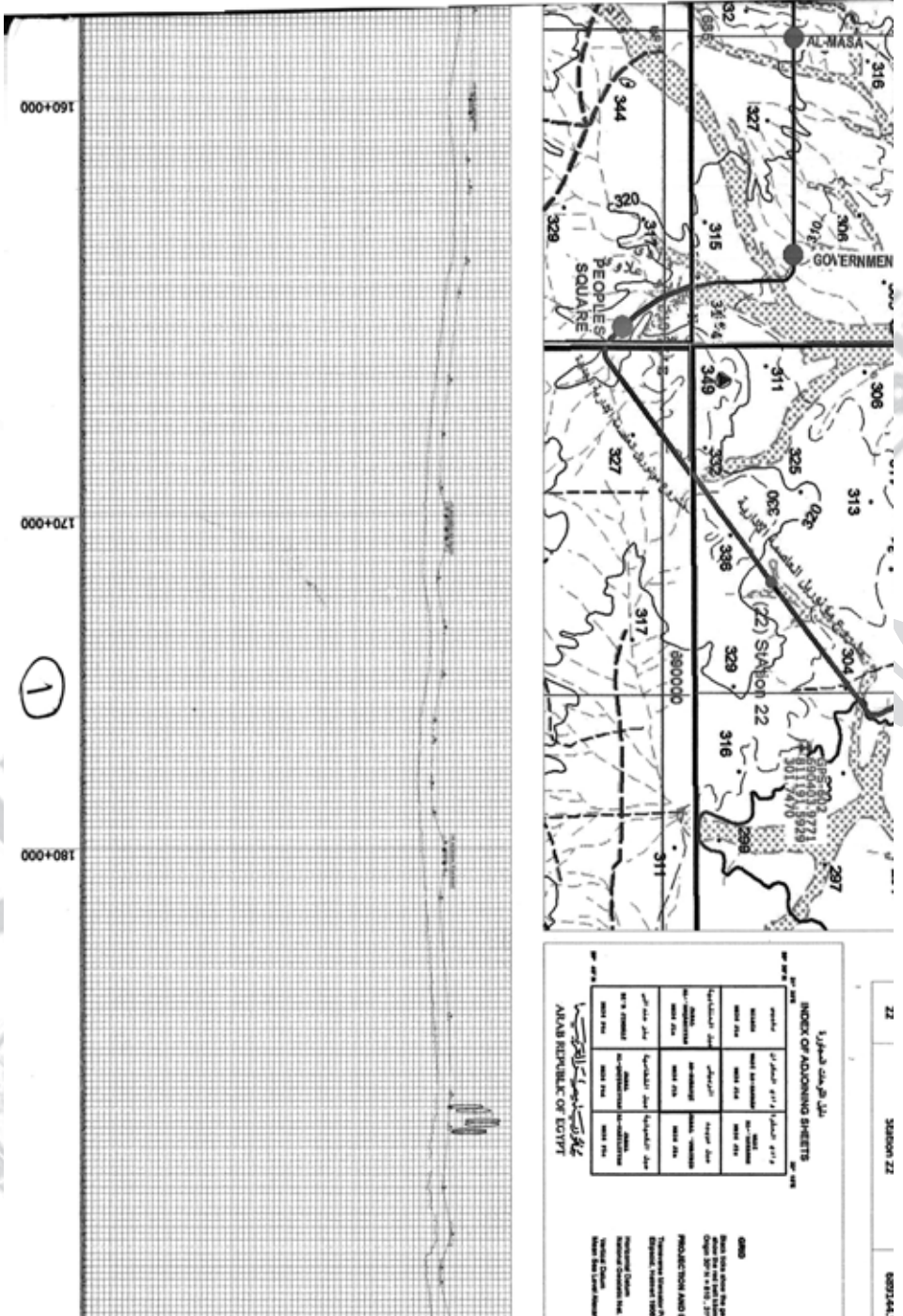
م	اسم المالك الظاهر	العنوان	المساحة المطروقة (م ^٢)	نوع المنشأ	بيانات خاصة بالمعثر أو الأرض أو اللائحة محل الطلب	
					الغرض من إعادة التخصيص	المحطة
٢٢٦	محافظة الجيزة	محور ٢٦ يوليو	-	لائحة إعلانية	لاستكمال خط المونزيل ما بين محطة الطريق الدائري ووادي النيل	من محطة الطريق الدائري إلى محطة وادي النيل
٢٢٧	محافظة الجيزة	محور ٢٦ يوليو	-	لائحة إعلانية	لاستكمال خط المونزيل ما بين محطة الطريق الدائري ووادي النيل	من محطة الطريق الدائري إلى محطة وادي النيل
٢٢٨	محافظة الجيزة	محور ٢٦ يوليو	-	لائحة إعلانية	لاستكمال خط المونزيل ما بين محطة الطريق الدائري ووادي النيل	من محطة الطريق الدائري إلى محطة وادي النيل
٢٢٩	محافظة الجيزة	محور ٢٦ يوليو	-	لائحة إعلانية	لاستكمال خط المونزيل ما بين محطة الطريق الدائري ووادي النيل	من محطة الطريق الدائري إلى محطة وادي النيل
٢٣٠	محافظة الجيزة	محور ٢٦ يوليو	-	لائحة إعلانية	لاستكمال خط المونزيل ما بين محطة الطريق الدائري ووادي النيل	من محطة الطريق الدائري إلى محطة وادي النيل
٢٣١	محافظة الجيزة	محور ٢٦ يوليو	-	لائحة إعلانية	لاستكمال خط المونزيل ما بين محطة الطريق الدائري ووادي النيل	من محطة الطريق الدائري إلى محطة وادي النيل
٢٣٢	محافظة الجيزة	محور ٢٦ يوليو	-	لائحة إعلانية	لاستكمال خط المونزيل ما بين محطة الطريق الدائري ووادي النيل	من محطة الطريق الدائري إلى محطة وادي النيل

المحطة	الغرض من إعادة التخصيص	نوع الميثاق	بيانات خاصة بالعقار أو الأرض أو اللائحة محل الطلب			اسم المالك الظاهر	م
			المساحة المطلوبة (م ^٢)	العنوان	محافظة الجبيلة		
من محطة الطريق الدائري إلى محطة وادي النيل	لاستكمال خط الموزنيل ما بين محطتي الطريق الدائري ووادي النيل	لائحة إعلانية	-	محور ٢٦ يوليو	محافظة الجبيلة	٢٢٣٣	
من محطة الطريق الدائري إلى محطة وادي النيل	لاستكمال خط الموزنيل ما بين محطتي الطريق الدائري ووادي النيل	لائحة إعلانية	-	محور ٢٦ يوليو	محافظة الجبيلة	٢٢٣٤	
محطة أكتوبر الجديدة	لائحة سلم محطة أكتوبر الجديدة	قطعة أرض	٦٦٠	محور ٢٦ يوليو	هيئة المجتمعات العمرانية	٢٢٣٥	
محطة المنطقة الصناعية	لائحة سلم محطة المنطقة الصناعية	رصيف مشاة	٦٦٠	محور ٢٦ يوليو	هيئة المجتمعات العمرانية	٢٢٣٦	
محطة السادات	لائحة سلم محطة جهاز السادات	رصيف مشاة	٦٦٠	محور ٢٦ يوليو	هيئة المجتمعات العمرانية	٢٢٣٧	
محطة جهاز مدينة السادس من أكتوبر	لائحة سلم محطة جهاز مدينة السادس من أكتوبر	رصيف مشاة	٦٦٠	محور ٢٦ يوليو	هيئة المجتمعات العمرانية	٢٢٣٨	
محطة نادي نقابة المهندسين	لائحة سلم محطة نادي نقابة المهندسين	رصيف مشاة	٦٦٠	محور ٢٦ يوليو	هيئة المجتمعات العمرانية	٢٢٣٩	

المحطة	الغرض من إعادة التخصيص	بيانات خاصة بالمقرر أو الأرض أو اللائحة محل الطلب					
		نوع المنشأ	المساحة المطبوعة (م ^٢)	العنوان	اسم المالك الظاهر	م	
محطة جامعة النيل	إلانشا - سلم محطة جامعة النيل	رصيف مشاة	٦٦٠	محور ٢٦ يوليو	هيئة المجتمعات العمرانية	٢٤٠	
محطة هانير وان	إلانشا - سلم محطة هانير وان	رصيف مشاة	٦٦٠	محور ٢٦ يوليو	هيئة المجتمعات العمرانية	٢٤١	
محطة طريق الإسكندرية الصحراوى	إلانشا - سلم محطة طريق الإسكندرية الصحراوى	طريق	٦٦٠	محور ٢٦ يوليو	محافظة الجيزة	٢٤٢	
محطة المنصورة	إلانشا - جزء من محطة المنصورة	تدبيرش حماية محور	١٠٦٤	محور ٢٦ يوليو	محافظة الجيزة	٢٤٣	
محطة طريق البروطية	إلانشا - سلم محطة طريق البروطية	تدبيرش حماية محور	٥٥٠	محور ٢٦ يوليو	محافظة الجيزة	٢٤٤	
محطة وادى النيل	إلانشا - سلم محطة وادى النيل	رصيف مشاة	١٩٥٠	محور ٢٦ يوليو	محافظة الجيزة	٢٤٥	
ورشة صيانة المونوريل (ورشة العمرة الجسدية)	إلانشا - ورشة المونوريل	قطعة أرض	٣١٦٠٠٦٨,٨٥٧	محور ٢٦ يوليو	جهاز هيئة التعمير	٢٤٦	



NO.	Station	East
01	Stadium	645664.
02	Hehmen Barakat	645781.
03	El Ashur University	646157.
04	Seven Avenue	646766.
05	Free Zone 1	648240.
06	Free Zone 2	649097.
07	Emshieh Tenzel	651817.
08	Cairo Festival City	654379.
09	Air Hospital	656628.
10	El Herges	659203.
11	American University	662180.
12	Emzar	664968.
13	Fountain Park	666137.
14	El Barwa	668864.
15	Belt El Wizan	672064.
16	Middle Ring Road	675714.
17	Mohamed Bin Zayed	678826.
18	Regional Ring Road	681308.
19	El Masa	684824.
20	Government Ave	686909.
21	Peoples Square	687255.

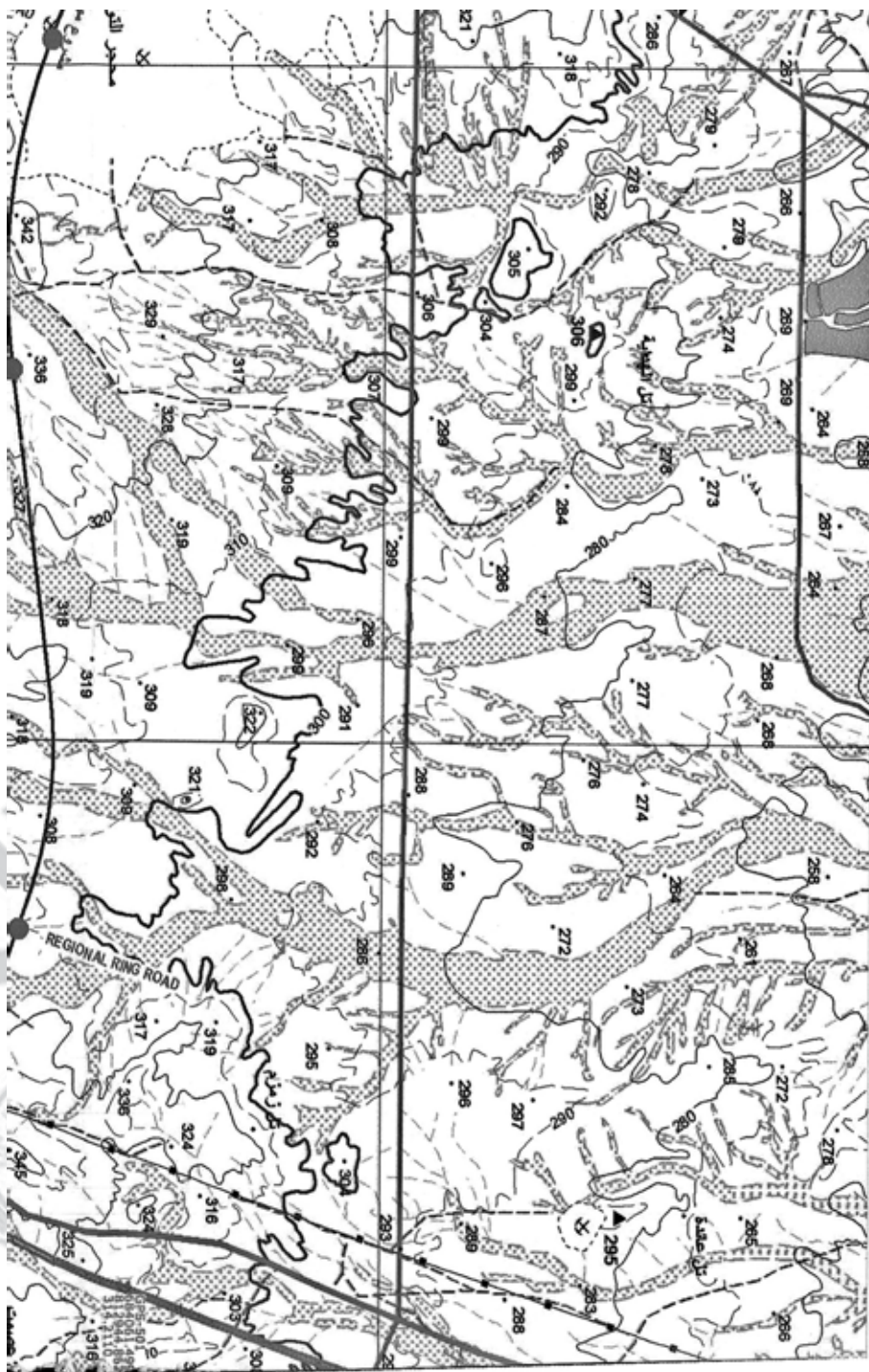


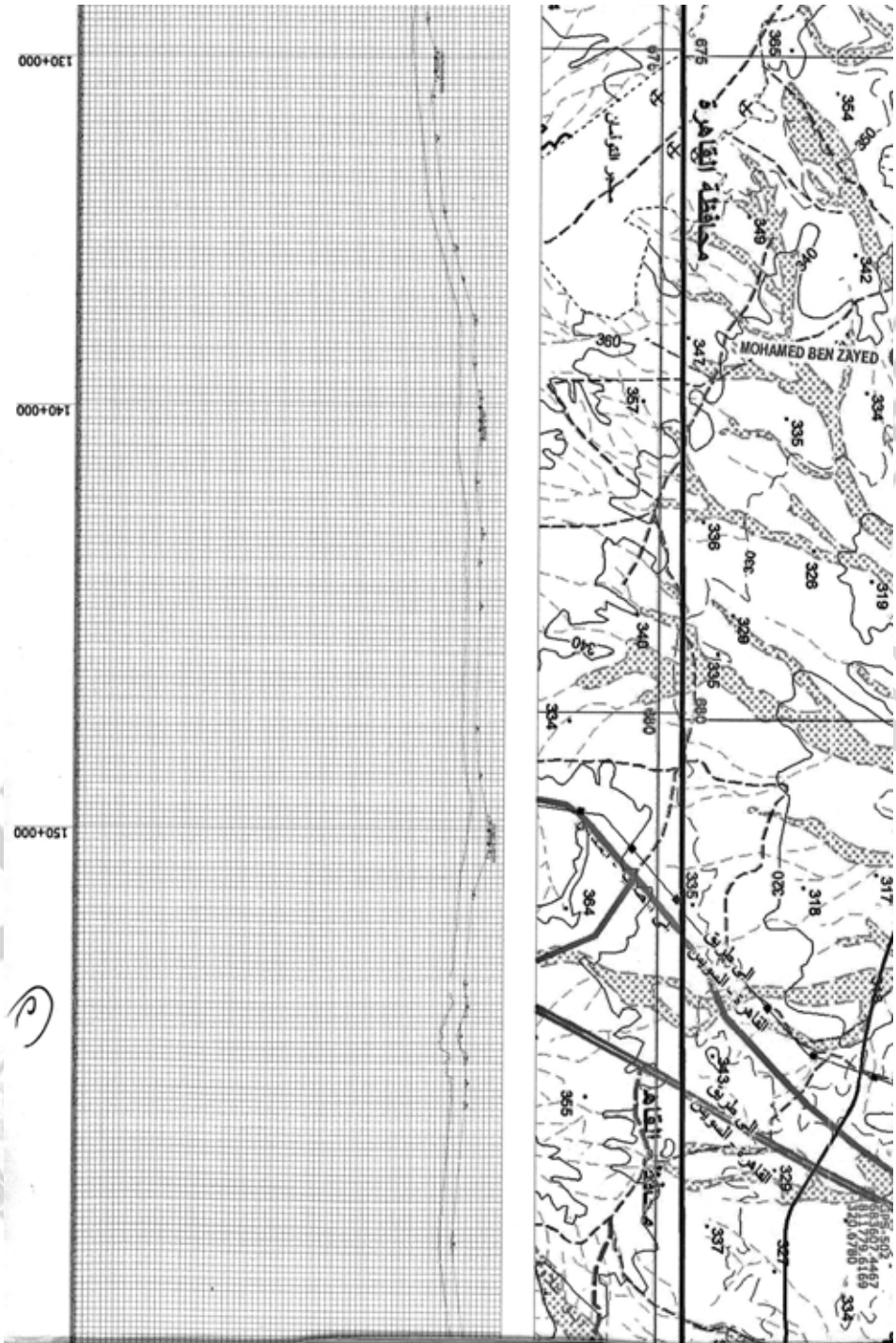
مخطط تقسيم المساحة
INDEX OF ADJOINING SHEETS

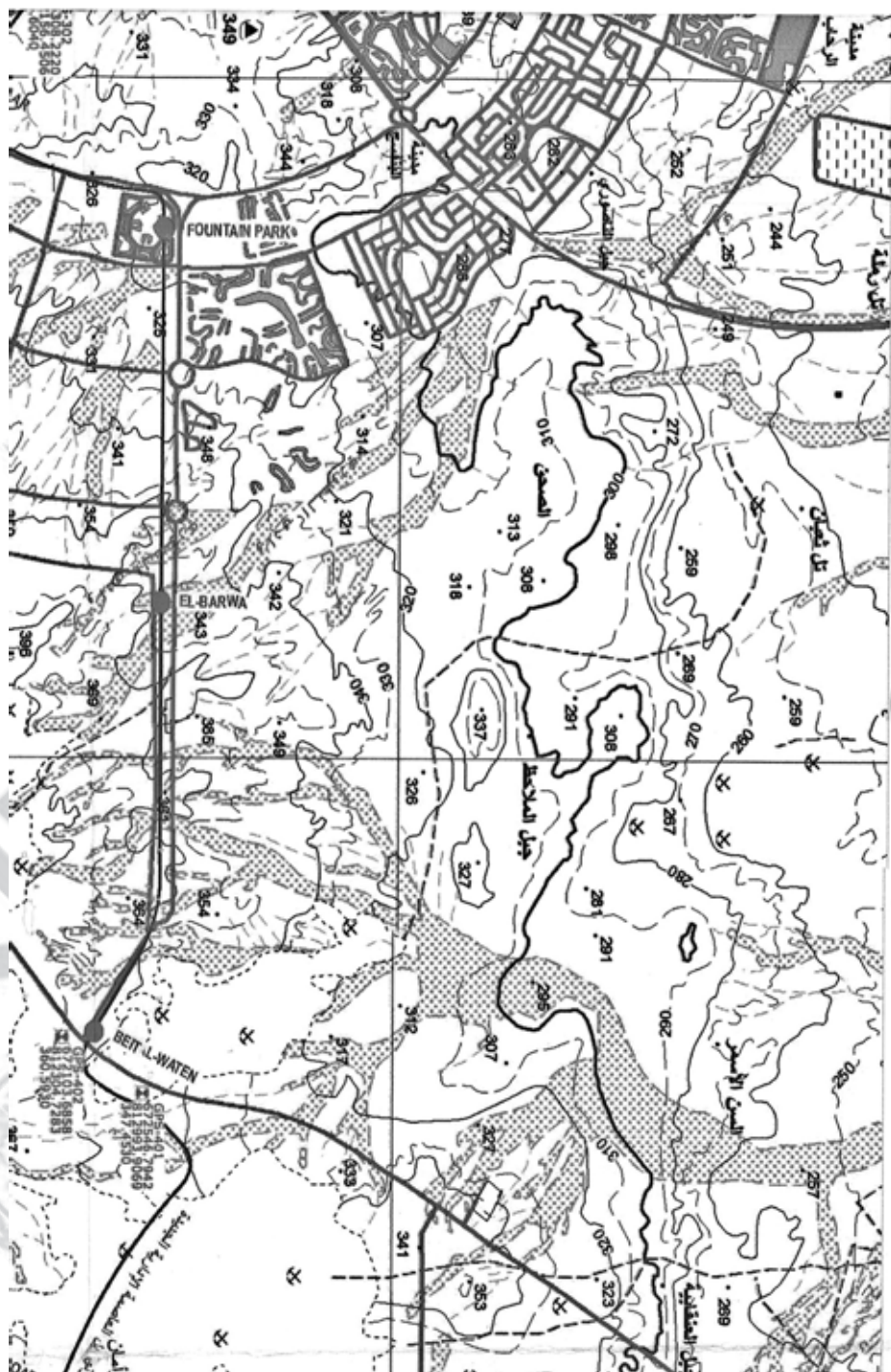
رقم ورقة	اسم المنطقة	رقم ورقة	اسم المنطقة	رقم ورقة	اسم المنطقة
316	AL-MASA	315	GOVERNMENT	317	PEOPLES SQUARE
313	Station 22	311	Station 22	316	Station 22
329	Station 22	327	Station 22	311	Station 22

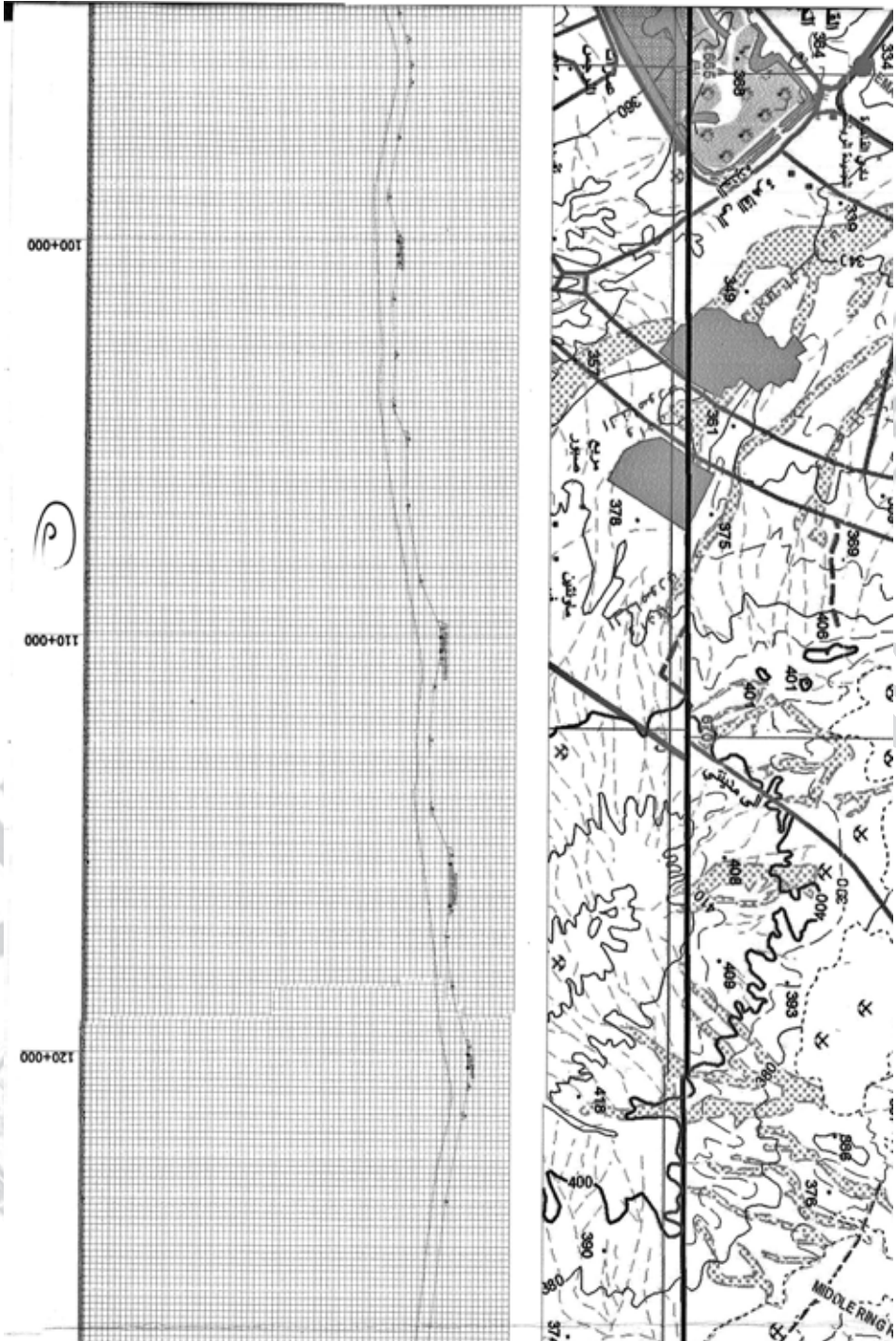
ALAB REPUBLIC OF EGYPT

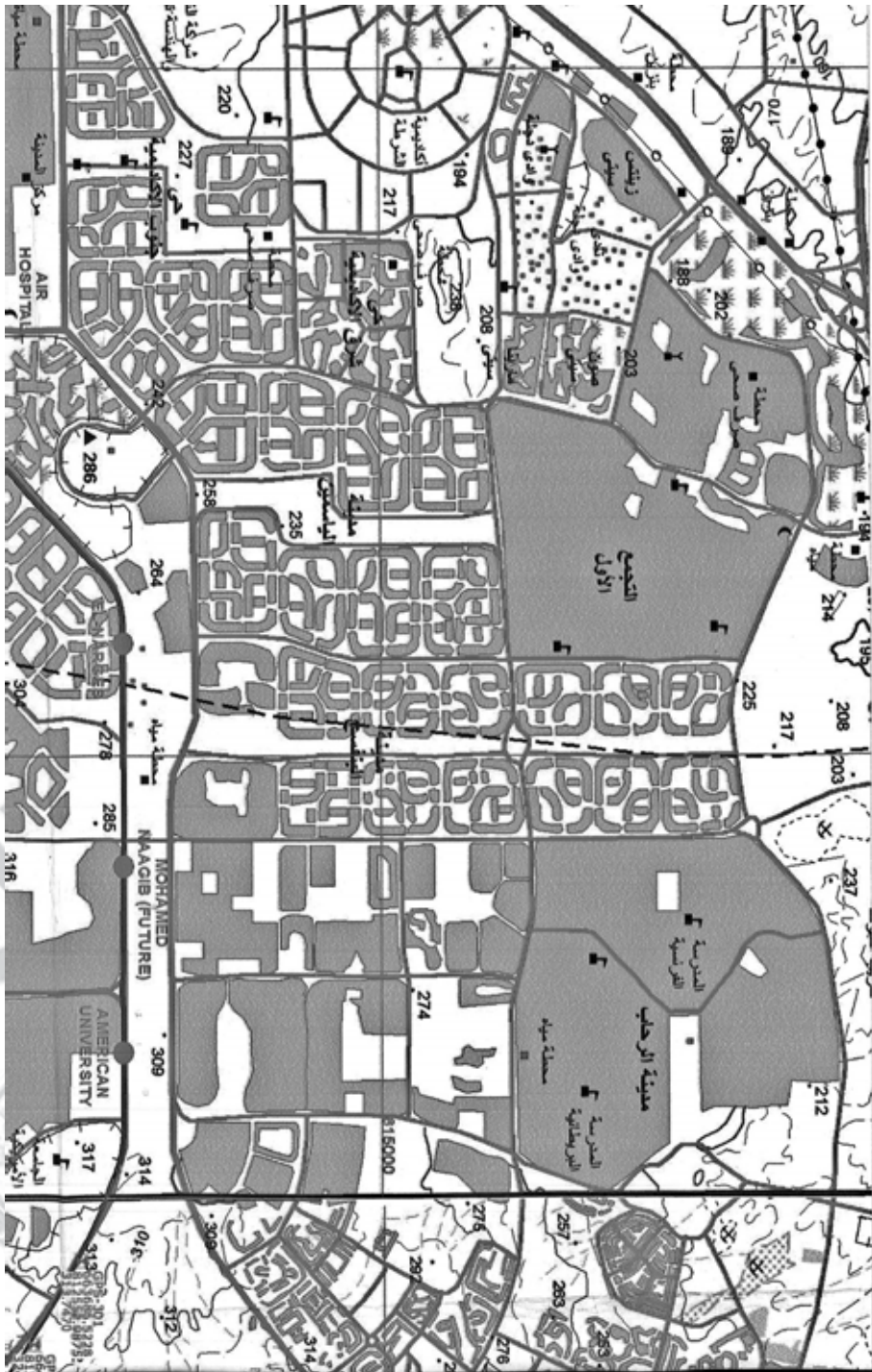
1



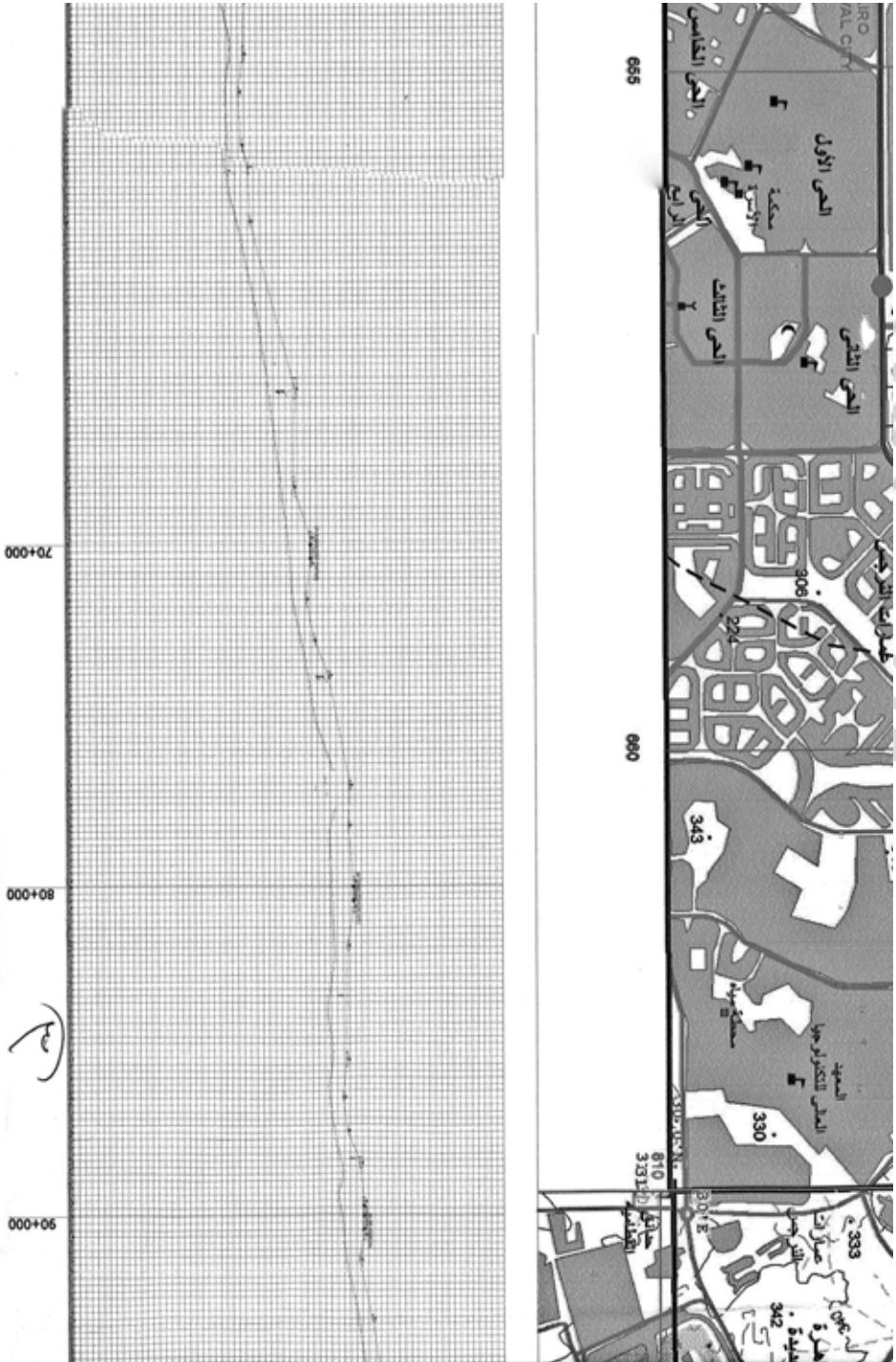


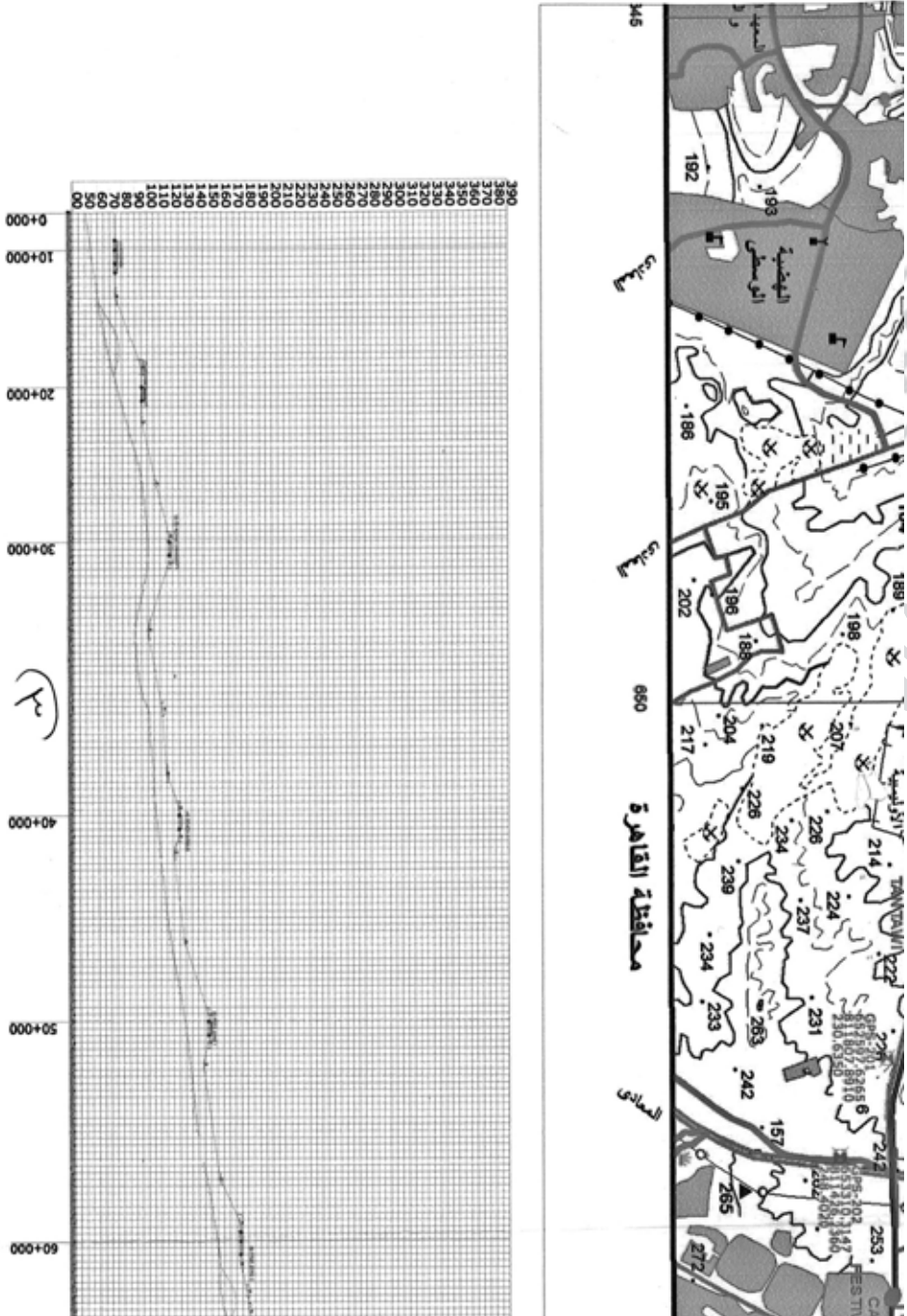






ق-١٤٤٠
ق-١٤٤١
ق-١٤٤٢
ق-١٤٤٣
ق-١٤٤٤
ق-١٤٤٥
ق-١٤٤٦
ق-١٤٤٧
ق-١٤٤٨
ق-١٤٤٩
ق-١٤٥٠
ق-١٤٥١
ق-١٤٥٢
ق-١٤٥٣
ق-١٤٥٤
ق-١٤٥٥
ق-١٤٥٦
ق-١٤٥٧
ق-١٤٥٨
ق-١٤٥٩
ق-١٤٦٠
ق-١٤٦١
ق-١٤٦٢
ق-١٤٦٣
ق-١٤٦٤
ق-١٤٦٥
ق-١٤٦٦
ق-١٤٦٧
ق-١٤٦٨
ق-١٤٦٩
ق-١٤٧٠
ق-١٤٧١
ق-١٤٧٢
ق-١٤٧٣
ق-١٤٧٤
ق-١٤٧٥
ق-١٤٧٦
ق-١٤٧٧
ق-١٤٧٨
ق-١٤٧٩
ق-١٤٨٠
ق-١٤٨١
ق-١٤٨٢
ق-١٤٨٣
ق-١٤٨٤
ق-١٤٨٥
ق-١٤٨٦
ق-١٤٨٧
ق-١٤٨٨
ق-١٤٨٩
ق-١٤٩٠
ق-١٤٩١
ق-١٤٩٢
ق-١٤٩٣
ق-١٤٩٤
ق-١٤٩٥
ق-١٤٩٦
ق-١٤٩٧
ق-١٤٩٨
ق-١٤٩٩
ق-١٥٠٠





رقم الإيداع بدار الكتب ٢٠٢٠/٦٥

الهيئة العامة لشؤون المطابع الأميرية

١٢٠٩ - ٢٠٢٠/١٢/٢٨ - ٢٠٢٠/٢٥٥٠٧

