

بِسْمِ اللَّهِ الرَّحْمَنِ الرَّحِيمِ



جمهورية مصر العربية

رَأْسُ الثَّيْبِ الْجُمْهُورِيَّةِ

الجريدة الرسمية

الثمن ٤ جنيهاً

السنة الثالثة والستون	الصادر في ٢٥ ذى القعدة سنة ١٤٤١ هـ الموافق (١٦ يولية سنة ٢٠٢٠ م)	العدد ٢٩
--------------------------	---	-------------

قرار مجلس الوزراء

رقم ٢٤ لسنة ٢٠٢٠

مجلس الوزراء

بعد الاطلاع على الدستور ؛

وعلى قانون نظام الإدارة المحلية الصادر بالقانون رقم ٤٣ لسنة ١٩٧٩ ؛

وعلى القانون رقم ٥٩ لسنة ١٩٧٩ فى شأن إنشاء المجتمعات العمرانية الجديدة ؛

وعلى القانون رقم ١٠ لسنة ١٩٩٠ بشأن نزع ملكية العقارات للمنفعة العامة

ولائحته التنفيذية ؛

وعلى قرار رئيس الجمهورية رقم ٢٧٩ لسنة ٢٠١٨ بالتفويض فى بعض الاختصاصات ؛

وبناءً على ما عرضه وزير الإسكان والمرافق والمجتمعات العمرانية ؛

وبعد موافقة مجلس الوزراء ؛

قرر :

(المادة الأولى)

يُعتبر من أعمال المنفعة العامة مشروع الشريط السياحى بمدينة أسوان الجديدة

بمحافظة أسوان .

(المادة الثانية)

يُستولى بطريق التنفيذ المباشر على الأراضى اللازمة لتنفيذ المشروع المشار إليه

فى المادة السابقة والمبين موقعها وحدودها وأسماء ملاكها الظاهرين بالمذكرة والرسم

التخطيطى الإجمالى والكشوف المرفقة .

(المادة الثالثة)

يُنشر هذا القرار فى المجريدة الرسمية .

صدر برئاسة مجلس الوزراء فى ٨ ذى القعدة سنة ١٤٤١ هـ

(الموافق ٢٩ يونية سنة ٢٠٢٠ م) .

رئيس مجلس الوزراء

دكتور / مصطفى كمال مديولى

وزارة الإسكان والمرافق والمجتمعات العمرانية مذكرة

للعرض على السيد الدكتور المهندس رئيس مجلس الوزراء

بشأن تقرير صفة النفع العام لأراضى الشريط النهري بمدينة أسوان الجديدة

نود الإحاطة بأنه بتاريخ ١٩٩٩/٣/٨ ، صدر قرار رئيس الجمهورية رقم ٩٦ لسنة ١٩٩٩ ،
والمشهر برقم ٢٣٨٥ بتاريخ ٢٠٠٠/٨/٢٢ ، بشأن إنشاء مدينة أسوان الجديدة بطول واجهة
حوالى ٦ كم على الجانب الغربى لنهر النيل ، وتضمن قرار رئيس الجمهورية (أراضى الشريط
النهرى) بمساحة ١٣٨ فداناً تقريباً ، وهى مملوكة ملكية خاصة وموثقة .

ومن حيث إن المادة رقم (٥) من القانون رقم ٥٩ لسنة ١٩٧٩ فى شأن إنشاء

المجتمعات العمرانية الجديدة نصت على الآتى :

«إذا تداخلت فى مشروعات إنشاء المجتمعات العمرانية الجديدة أو الطرق الموصلة إليها ،
أراضٍ مملوكة للأفراد أو للجهات الخاصة فيكون الحصول عليها بالطريق الودى بالثمن
والشروط التى يتم الاتفاق عليها بين الهيئة والمالك ، فإذا تعذر الاتفاق تنزع الملكية
وفقاً للقانون المنظم لنزع العقارات للمنفعة العامة أو التحسين ويكون التعويض نقداً ،
كما يجوز أن يكون عينياً بموافقة المالك» فضلاً عن ذلك نصت المادة السادسة من ذات القانون
على « يكون تقرير المنفعة العامة ونزع ملكية العقارات اللازمة وفقاً لأحكام هذا القانون
بقرار من مجلس الوزراء » .

ولإمكانية الاستفادة من الشريط السياحى بمدينة أسوان الجديدة لدفع عجلة التنمية

بمدينة أسوان الجديدة فقد تم التعاقد مع شركة سايتس إنترناشيونال (د / ماهر أستينو)
لإعداد مشروع الشريط السياحى ، ونظراً لأن مشروع الشريط السياحى قد تداخلت معه
أراضٍ مملوكة ملكية خاصة (أراضى الشريط النهري) وهو ما استلزم إعمال أحكام المادة (٥)

أنفة الذكر ، من القانون رقم ٥٩ لسنة ١٩٧٩ ، وتم تشكيل لجنة تكون مهمتها مراجعة مستندات ملكية الأراضى الواقعة على الشريط النهري والثابت وضعها قبل صدور قرار رئيس الجمهورية رقم ٩٦ لسنة ١٩٩٩ وتشكيل لجنة أخرى لتقييم سعر المتر للأراضى الواقعة على الشريط النهري وتم عقد اجتماع مع بعض ملاك الأراضى بمنطقة الشريط النهري لإبلاغهم بما انتهت إليه لجنة تحديد سعر المتر إلا أن ما انتهت إليه لجنة التسعير لم يصادف قبولا لدى ملاك تلك الأراضى ، ومن ثم لم يتم التوصل إلى اتفاق مع الملاك الظاهرين لشراء هذه الأراضى لمغالاتهم فى السعر علماً بأن هذه الأراضى تقع داخل كردون مدينة أسوان الجديدة بمساحة ١٣٨ فدائاً تقريباً ولضرورة الاستفادة منها فى المشروع حيث إنها تقع داخل نطاق مشروع الشريط السياحى لمدينة أسوان الجديدة والجارى مراجعة رسوماته الفنية تمهيداً لاعتماده وفى ضوء حيوية مشروع الشريط السياحى والذى يمثل جزء الشريط النهري منه أهمية كبيرة لتنمية مدينة أسوان الجديدة ، ونظراً لرفض الملاك الظاهرين للسعر الذى تم تحديده بمعرفة اللجنة المختصة ومن ثم عدم التوصل إلى اتفاق معهم لشراء هذه الأراضى فقد تم عرض الأمر على مجلس إدارة الهيئة والذى قرر بجلسته رقم ٩٣ بتاريخ ٢٤/٥/٢٠١٦ ، الموافقة على اتخاذ الإجراءات القانونية اللازمة للعرض على رئيس مجلس الوزراء لاستصدار قرار تقرير صفة النفع العام على أراضى الشريط النهري بمدينة أسوان الجديدة وفقاً لأحكام القانون رقم ١٠ لسنة ١٩٩٠ بشأن نزع ملكية العقارات للمنفعة العامة ولأئحته التنفيذية ونزع ملكية العقارات اللازمة لتنفيذ مشروع الشريط السياحى بمدينة أسوان الجديدة .

وبعرض الأمر على مجلس الوزراء قرر بجلسته المعقودة بتاريخ ٨/٩/٢٠١٦ ، استصدار قرار من السيد رئيس الجمهورية بتقرير صفة النفع العام لمشروع الشريط السياحى بمدينة أسوان الجديدة والاستيلاء المباشر على العقارات اللازمة له بطريق التنفيذ المباشر .

وبناء على ذلك صدر قرار رئيس الجمهورية رقم ٤٩٨ لسنة ٢٠١٦ والمنشور بالجريدة الرسمية العدد (٤٧) فى ٢٤/١١/٢٠١٦ ، باعتبار مشروع الشريط السياحى بمدينة أسوان الجديدة بمحافظة أسوان من أعمال المنفعة العامة والاستيلاء على الأراضى اللازمة لتنفيذه .

وبناءً على ما تقدم فقد قام جهاز مدينة أسوان الجديدة بالتنسيق مع مديرية المساحة بأسوان باعتبارها الجهة القائمة بإجراءات نزع الملكية وأيضاً بالتنسيق مع مديرية أمن أسوان لتوفير القوة المناسبة حتى تتمكن الهيئة العامة المصرية للمساحة (مديرية المساحة بأسوان) من تنفيذ قرار رئيس الجمهورية آنف الذكر .

إلا أن اعتراض الأهالى وعدم الانتهاء من الدراسات الأمنية لتوفير القوة المناسبة لتنفيذ القرار الجمهورى قد أسفر عن تأخير مديرية المساحة فى القيام بأعمالها من إيداع النماذج أو القرار الوزارى خلال سنتين من تاريخ نشر قرار المنفعة العامة فى الجريدة الرسمية .

ولما كان الثابت أنه وفقاً لحكم المادة (١٢) من القانون رقم ١٠ لسنة ١٩٩٠ أن عدم إيداع النماذج أو القرار الوزارى طبقاً للإجراءات المنصوص عليها قانوناً خلال سنتين من نشر قرار المنفعة العامة فى الجريدة الرسمية عد القرار كأن لم يكن بالنسبة للعقارات التى لم تودع النماذج أو القرار الوزارى الخاص بها .

واستكمالاً لما تم من إجراءات فإنه من الملائم استصدار قرار بتقرير صفة النفع العام بمشروع الشريط النهري بأسوان عوضاً عن قرار رئيس الجمهورية رقم ٤٩٨ لسنة ٢٠١٦ لصالح جهاز مدينة أسوان الجديدة وفقاً للمستندات والخرائط الواردة من مديرية المساحة بأسوان على أن يشتمل القرار المزمع إصداره على الأحواض الآتية : (حوض الجزيرة ٢ غرب أسوان - حوض الجزيرة ٥ الكوبانية - الغورية - الحيب ١٢ - حوض الغابة نمرة ١٣ - حوض شريحة نمرة ١٤ - حوض الرمال ١ - حوض ساقية عباس ٣ - أحواض النجوع قبلى وبحرى وخارج الزمام) والبالغ مساحتها ١٣٨ فداناً تقريباً .

لذلك ، وإعمالاً لأحكام القانون رقم ٥٩ لسنة ١٩٧٩ في شأن إنشاء المجتمعات العمرانية الجديدة والقانون رقم ١٠ لسنة ١٩٩٠ بشأن نزع ملكية العقارات للمنفعة العامة .

فقد تم إعداد مذكرة إيضاحية ، ومشروع القرار المرافق .

وتفضلوا بقبول فائق الاحترام

وزير الإسكان

والمرافق والمجتمعات العمرانية

رئيس مجلس إدارة

هيئة المجتمعات العمرانية الجديدة

أ.د.م/ عاصم عبد الحميد الجزائر



كشف بأسماء الملاك الواردين بدفتر مساحة الملكية
طبقاً لأعمال السجل العيني لناحية الكوبانية

رقم الحوض الحديث	رقم القطعة	اسم المالك	سهم	قيراط	فدان
حوض الجيب نمرة (١٢) ورقمه الحديث (١٥)	٢١٠٠	أحمد عمر بشير	٠٠	٠٠	٣
		رمضان أحمد عمر	٠٠	٠٠	٣
		شعبان أحمد عمر	٠٠	١٥	٣
		الإجمالي	٠٠	١٥	٩
	٢٢٠٠	وزارة الري (ترعة عمومية)	٠٢	١٩	١
	٢٣٠٠	أحمد علي جميل بدر	١٨	٠٧	٠٠
		الهيئة العامة للإصلاح الزراعي	١٨	١٠	٦
		بخيتة علي جميل بدر	١٤	٠٢	٠٠
		حسن أحمد إدريس	٠٦	٠٨	٠٠
		زهرة حسن علي عثمان	١٥	٠٨	٠٠
عثمان عريان		٠١	٠٠	٠٢	
محمد خير محمد دغيمي		٠٠	٠٠	١	
محمد رمضان		٠٧	١٣	٠٠	
محمد علي جميل بدر		٠٦	٠٥	٠٠	
محمد متولي جامع سليمان		١٤	٠٢	١	
الإجمالي		٠٣	١١	١٢	
حوض الغاية نمرة (١٣) + نمرة من حوض الجزيرة (٥) ورقمه الحديث (١٧)		١٠٠	مديرية الطرق والنقل (طريق أسفلت)	١٢	١٠
	٢٠٠	مديرية الطرق والنقل (مشاية عمومية)	١١	٠١	٠٠
	٣٠٠	وزارة الري (مشروع ري رقم ٣٦٨)	١٧	٢٠	٠٠
		أحمد علي جميل بدر	٠٨	٠٢	٠٠
	بخيتة علي جميل بدر	١٩	٠٠	٠٠	
	عزيرة محمد متولي	٠٠	٠١	٠٠	

رقم الحوض الحديث	رقم القطعة	اسم المالك	سهم	قيراط	فدان
حوض الغاية نمرة (١٣٣) + جزء من حوض الجزيرة (٥) ورقمه الحديث (١٧)	٤٠٠	محمد جمال الدين على جميل بدر	١٣	٠١	٠٠
		محمد على جميل بدر	١٣	٠١	٠٠
		هدى على جميل بدر	١٩	٠٠	٠٠
		ورثة متولى جامع سليمان	٠٠	١٦	١
		الإجمالي	٠٠	٠٠	٢
	٥٠٠	محمد متولى جامع سليمان	١٦	٠٨	٠٠
		الأملاك الأميرية	١٧	١٩	٦
		بنك مصر رومانيا	١٠	٠٥	٥
		جمال محمد على الطيب	١١	١٠	٠٠
		حسب الله حسن محمد حسن	١٨	١٩	٣
		سارة خليل محمد خليل	١١	١٥	٤
		فاطمة حسن محمد حسن	٢١	٢١	١
		فوزية حسن محمد حسن	٢٣	٠٠	١
		كمال أبو بكر محمد متولى	٠٧	٠٢	٠٠
		محمد أبو بكر محمد متولى	٠٧	٠٢	٦
		محمد عبد الحميد سليمان	١١	١٠	٠٠
		مدوح أحمد مرسى	١٩	١٧	١
		نجوى حسن محمد حسن	٢١	٢١	١
		الإجمالي	٠٨	٠٤	٣٤
		٧٠٠	الأملاك الأميرية (ورثة حسين على)	١٢	١٣
٨٠٠	الأملاك الأميرية (حديقة)		١٣	٠٣	٠٠
٩٠٠	الأملاك الأميرية (حديقة)		١٩	١٤	٢
١٠٠٠	الأملاك الأميرية (حديقة)		٠٥	٠٨	٠٠
١١٠٠	مديرية الطرق والنقل (طريق أسفلت)		٠٤	٠٧	٠٠
١٢٠٠	مديرية الطرق والنقل (طريق أسفلت)		٢٢	١٢	٠٣

رقم الحوض الحديث	رقم القطعة	اسم المالك	سهم	قيراط	فدان
حوض الغاية نمرة (١٣) + جزء من حوض الجزيرة (٥) ورقمه الحديث (١٧)	١٣٠٠	الأملاك الأميرية (حديقة)	٠١	٠٦	٠٠
	١٤٠٠	الأملاك الأميرية (حديقة)	١٢	٠٩	٠٢
	١٥٠٠	الأملاك الأميرية (حديقة)	٠٢	١١	٠٠
	١٦٠٠	الأملاك الأميرية (حديقة)	١٦	١٤	١
	١٧٠٠	مديرية الطرق والنقل (طريق أسفلت)	١٦	١١	٠٠
	١٨٠٠	الأملاك الأميرية (حديقة)	١٥	١٥	٠٠
	١٩٠٠	الأملاك الأميرية	٠٤	٠٣	٢
	٢٠٠٠	حسين أحمد حسين محمد إبراهيم عبد النعيم محمد حسين أحمد الإجمالي	٠٣ ٠١ ٠٤	٠٧ ٠٢ ٠٩	١ ١ ٢
	٢١٠٠	الأملاك الأميرية شركة كومنتشن ترافيل إنترناشيونال للسياحة الإجمالي	٢١ ١٥ ١٢	٢٣ ١٥ ١٥	١ ١ ٣
	حوض شبيحة نمرة (١٤) + ومجزء من حوض الجزيرة (٥) ورقمه الحديث (١٨)	١٠٠٠	مديرية الطرق والنقل (طريق أسفلت)	٠٩	١٠
٢٠٠٠		مديرية الطرق والنقل (طريق ترابي)	٠٦	٢٠	٠٠
٣٠٠٠		إبراهيم محمد متولى	١٥	٠٨	٠٠
		أبو بكر رمضان عرابي	١٥	٠٣	٠٠
		الأملاك الأميرية	١٩	٠٨	٠٠
		جلال أبو الحسن حسن	٠٤	١٧	٠٠
		جودة عبد الكريم حسن	٠٥	١٧	٠٠
		حجية سعد الدين عبد الصادق	٢٣	٠١	٠٠
		حسن أحمد حسين	٠٥	١٧	٠٠
		حسن محمد إبراهيم	٢٣	٠١	٠٠
		زينب سعد الدين عبد الصادق	٢٣	٠١	٠٠
		عبد الصادق إدريس عبد الله	٠٩	١٠	١

١٠. الجريدة الرسمية - العدد ٢٩ فى ١٦ يولية سنة ٢٠٢٠

رقم الحوض الحديث	رقم القطعة	اسم المالك	سهم	قيراط	فدان
حوض شبيحة فرقة (١٤) + وجزء من حوض الجزيرة (٥) ورقمه الحديث (١٨)	٣٠٠	على جميل بدر	١٥	٠.٨	٠٠
		فاطمة محمد صيام	١٠	٠.١	٠٠
		محمد أحمد جمعة	٢٠	٠.٥	٠٠
		محمد حسين يس	١٥	٠.٣	٠٠
		محمد عباس عبد الوارث	٠.٤	١٧	٠٠
		محمد على جميل بدر	١٦	٠.١	٠٠
		محمد غريب حسن محمد	١٤	٠.٢	٠٠
		محمد متولى جامع سليمان	١٧	١١	٠٠
		محمود أحمد حسين	٠.٥	١٧	٠٠
		مدثر سعد الدين عبد الصادق	٠٠	٠.٤	٠٠
		يسن أحمد جمعة	٢١	٠.٥	٠٠
		الإجمالى	١٤	٠.٠	٨
		٤٠٠	هيئة الآثار المصرية	١٢	٠.٦
٥٠٠	عثمان على جفول	١٨	٠.٧	٢	
	قرش حسن خيرون	٢٠	١٣	١	
	محمد نوح عبد الهادى	٢٠	١٣	١	
	الإجمالى	١٠	١١	٥	

يعتمد

مدير مديرية المساحة بأسوان

مهندسة / هالة ذريف بشاير

كشف بأسماء الملاك الواردين بدقتر مساحة الملكية لناحية غرب أسوان
والتي تم استبعادهم من أعمال السجل العينى والمتداخلة القطع الخاصة بهم
بمشروع نزع الملكية لصالح مدينة أسوان الجديدة (مشروع الكورنيش الجديد)

رقم الحوض الحديث	رقم القطعة	اسم المالك	سهم	قيراط	فدان	
حوض الرمال نمرة (١) ورقمه الحديث (١)	١٠٠	مديرية الطرق والنقل	٩	١٢	٢	
	٢٠٠	مديرية الطرق والنقل	٠٧	١٠	٠٠	
	٣٠٠		إسماعيل حسانين رمضان	٢	٠٠	١
			عبد المجيد جودة عبد الكريم	٠٧	١٦	٠٠
			على جودة عبد الكريم	٠٦	١٦	٠٠
			محمد على هميدة	٠٨	١٦	٣
			الإجمالى	٢٣	٠٠	٠٦
	٤٠٠		سلاوى أبو بكر سليمان أنور مكي	٠٧	١٨	٠٠
			عبد الظاهر محمد عبد الله	٠٧	١٨	٠٠
			محمد حسين عوض الله	٠٦	١٨	٠٠
			الإجمالى	٢٠	٠٦	٢
	٥٠٠		الهيئة القومية لمياه الشرب	٠٧	١١	٠٠
	٦٠٠		أحمد محمد إسماعيل عمران	١٠	١١	٠٠
			حجازى حسين إسماعيل عمران	١٢	١٥	٠٠
			الإجمالى	٢٢	٢	١
	٧٠٠		أحمد عرابى محمد	١٥	٢١	١
			الأملاك الأميرية	٠٧	١٢	١
			حسانين محمد على حربى	٢٢	١٠	١
			حسن إبراهيم صابر	١١	١٧	٠٠
عباس سليمان			١٤	٠١	٠٠	
عيسى سليمان			١٤	٠١	٠٠	
محمد عباس عبد الوارث			١٣	٠٩	١	
ورثة حسين عمن الله			١٢	١٥	٠	
الإجمالى			١٢	١٨	٧	

رقم الحوض الحديث	رقم القطعة	اسم المالك	سهم	قيراط	فدان
حوض الرمال نمرة (١) ورسمه الحديث (١)	٨٠٠	أبو العلا محمد عبد الله همام	١١	١٧	٠
		الأملاك الأميرية	٢٠	١٤	١
		حسين عبد اللطيف عواض	١٩	٠١	٢
		زينب سالم طاهر	١٨	٠٥	٠٠
		زينب قاسم محمد حسن	٢٠	٠٦	٠٠
		سلمى سالم طاهر	١٨	٠٥	٠٠
		سيدة عثمان حسين	٢٣	٠٤	٠٠
		طاهر سالم طاهر	١٣	١١	٠٠
		ليلي سالم طاهر	١٨	٠٥	٠٠
		محمد سعد محمد حليم سعد	٠٧	١٧	٠٠
	محمد عبد اللطيف عواض	٠٠	٠٠	٢	
	مستورة سالم طاهر	١٨	٠٥	٠٠	
	الإجمالي	١٧	٠١	٩	
	٩٠٠	أبو العلا أحمد	١٧	١٣	٠٠
		أحمد أبو بكر	١٧	١٣	٠٠
		أحمد جمعة	١٧	١٣	٠٠
		إدريس إبراهيم	١٧	١٣	٠٠
حسين إسماعيل		١٧	١٣	٠٠	
حسين عبد اللطيف عواض		١٧	١٣	٠٠	
دهب حسين		١٦	١٣	٠٠	
سلاوى أبو بكر سليمان أنور مكي		١٦	١٣	٠٠	
عبد الظاهر محمد		١٧	١٣	٠٠	
عوض الله أحمد محمد إسماعيل		١٧	١٣	٠٠	
عوض الله عوضون		٢٣	١٣	٠٠	
عيسى على		١٧	١٣	٠٠	
محمد إسماعيل		١٧	١٣	٠٠	

المجريدة الرسمية - العدد ٢٩ في ١٦ يولية سنة ٢٠٢٠ ١٣

رقم الحوض الحديث	رقم القطعة	اسم المالك	سهم	قيراط	فدان
		محمد عبد الله	١٧	١٣	٠٠
		محمد عوض الله	١٧	١٣	٠٠
		محمود حسن	١٧	١٣	٠٠
		الإجمالي	١٢	٠٢	٩
		أبو العلا أحمد	٠٨	٠٢	٠٠
		أحمد أبو بكر	٠٨	٠٢	٠٠
		أحمد جمعة	٠٨	٠٢	٠٠
		إدريس إبراهيم	٠٨	٠٢	٠٠
		أدم عبد اللطيف	٠٠	٠٠	٠٢
		بخيتة عبد النور على جمعة	٠٩	٠٨	١
		حسين إبراهيم صقر	٠٢	٠٨	٠٠
		حسين إسماعيل	٠٨	٠٢	٠٠
		حسين عبد اللطيف عوض	٠٨	٠٢	٠٠
		دهب حسن عوضون	١٩	١٩	٠٠
	١٠٠٠	سلاوى أبو بكر سليمان أنور مكى	٠٨	٠٢	٠٠
		عبد الظاهر محمد عبد الله	٠٨	٠٢	٠٠
		عوض الله أحمد محمد إسماعيل	١٩	١٩	٠٠
		عوض الله حسن عوضون	٠٨	٠٢	٠٠
		عيسى على	٠٨	٠٢	٠٠
		محمد إسماعيل	٠٨	٠٢	٠٠
		محمد حسين عوض	٠٣	٠٨	٠٠
		محمد عبد الله	٠٨	٠٢	٠٠
		محمد محمد عوض الله	١٩	١٩	٠٠
		محمد محمد عوض صقر	١١	١٧	٠٠
		محمود حسن	٠٨	٠٢	٠٠
		الإجمالي	١٩	١١	٨

حوض الرمال نمرة (١) ورقمه الحديث (١)

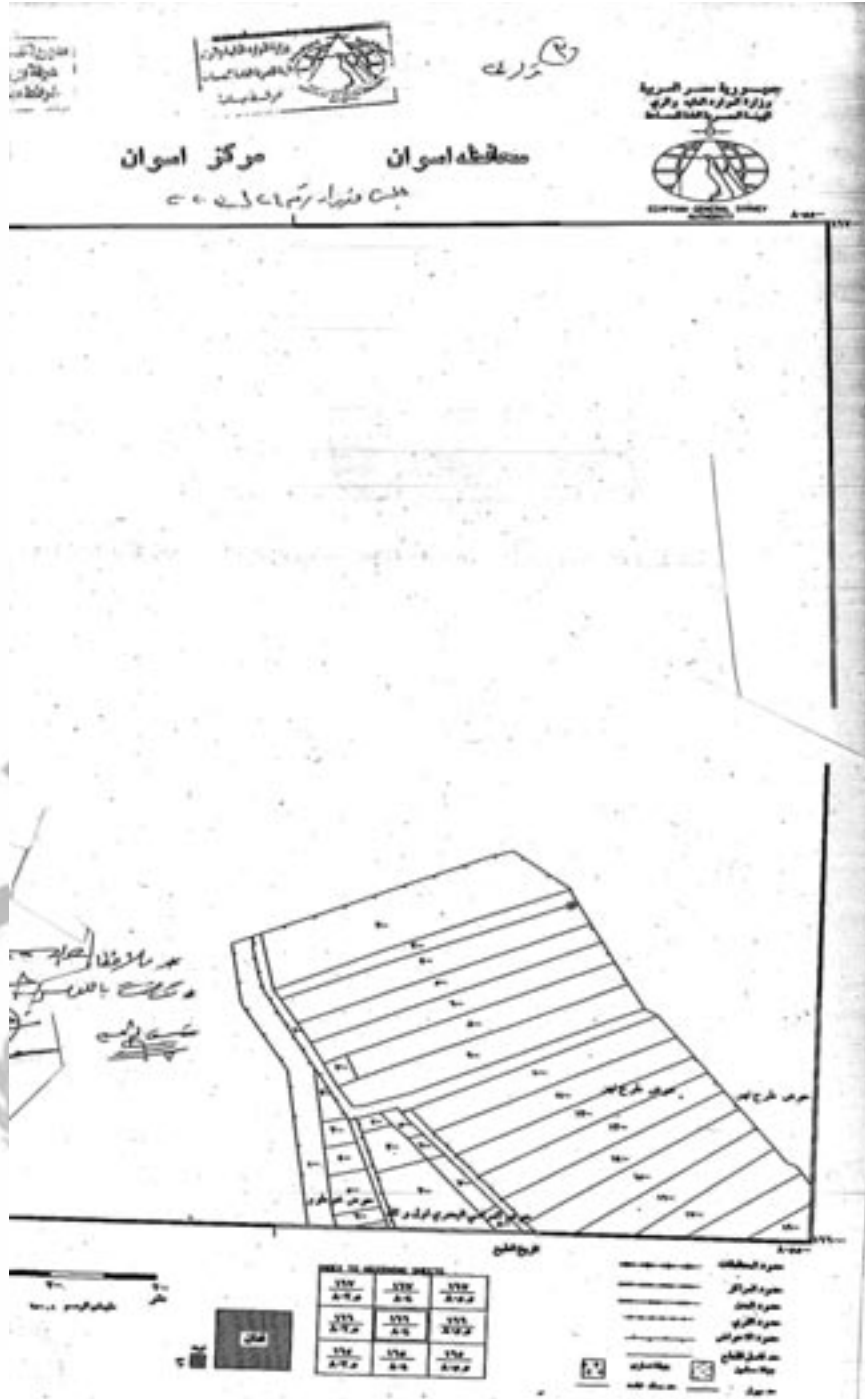
رقم الحوض الحديث	رقم القطعة	اسم المالك	سهم	قيراط	فدان
	١١٠٠	مديرية الأوقاف (مقام ولي)	٠٢	٠٠	٠٠
	١٢٠٠	صيام آدم	٠١	١٣	٠٠
		عبد الغفور على جمعة	١٦	٢١	١
		عبد الله عبد الرحيم محمد حسانين	٠١	١٣	٠٠
		عبد الوهاب محمد	٢٢	١٠	١
		الإجمالي	١٦	١٠	٤
حوض الرمال نمرة (١١) ورقمه الحديث (١١)	١٣٠٠	الأملاك الأميرية	٠٠	٠٣	٠٠
		بحر سليمان حسين	١٠	١٣	٠٠
		بحر عبد المولى	١٠	١٣	٠٠
		عامر عبد المولى	١٠	١٣	٠٠
		مرسى محمد	١٠	١٣	٠٠
		الإجمالي	١٦	٠٨	٢
١٤٠٠		الأملاك الأميرية	٠٥	٠٥	٠٠
		توفيق حسون	٠٧	١٣	٠٠
		سيل حسين	٠٧	١٣	٠٠
		ضوى محمد بليلة	٠٧	١٣	٠٠
		نجار عوض أحمد	٠٦	١٣	٠٠
		نصر الله آدم	٠٧	١٣	٠٠
		الإجمالي	١٥	٢٣	٢
حوض ساقية عباس نمرة (٣) + جزء من حوض الجزيرة نمرة (٢) ورقمه الحديث (٢)	١٠٠	مديرية الطرق والنقل	١٨	٢١	٠٠
		أحمد عبد الله همام	١١	١٥	٠٠
		أمين عباس عبد الكريم	٢٠	٠٣	٠٠
		حسين على حسن المندوه الشنيوط	١٢	٠٤	٠٠
		سالم عبد الكريم عباس	١٠	٠٤	٠٠
		سكينة عبد الباسط عباس عبد الكريم	٠٠	٠٩	٠٠
		طه على شنون	٢٠	٠٧	٠٠

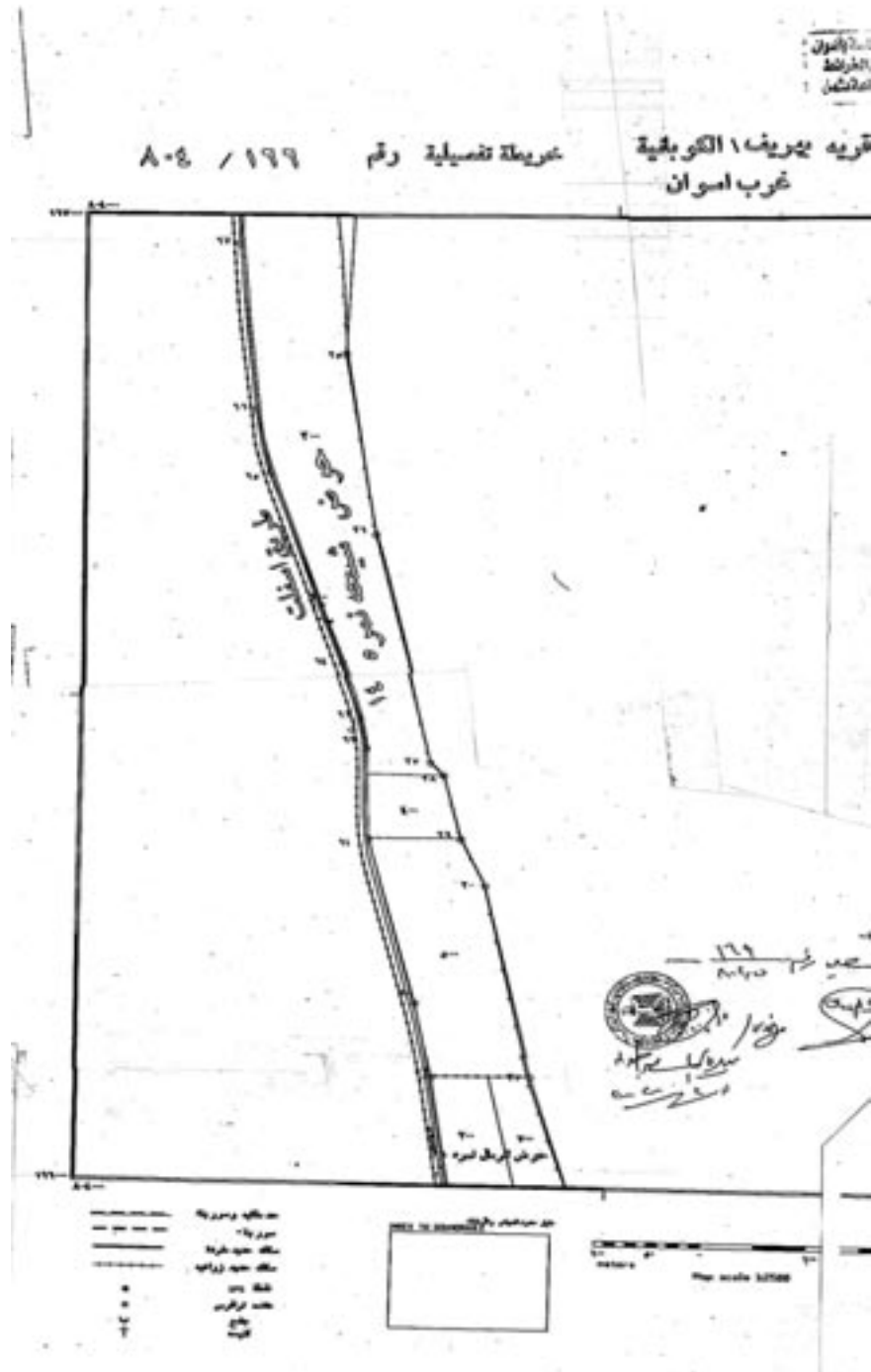
رقم الحوض الحديث	رقم القطعة	اسم المالك	سهم	قيراط	فدان
هوض ساقية عباس نمرة (٣) + جزء من هوض الجزيرة نمرة (٢) ورقمه الحديث (٢)	٢٠٠	عباس عبد الكريم عباس	١٠	٠٤	٠٠
		عبد الباسط عباس عبد الكريم	٢٠	٠٧	٠٠
		عبد العزيز عبد الكريم	٠٠	١٠	٠٠
		عوض سليم همترى	١١	١٢	٠٠
		فاطمة عبد الباسط عباس عبد الكريم	٠٠	٠٩	٠٠
		محمد أحمد عبد الله همام	١٨	٠٤	٠٠
		محمد عبد الكريم عباس	١١	١٢	٠٠
		محمد على شنيوط	١٢	٠٤	٠٠
		مصطفى موسى عبد الكريم سالم	٢١	٠٦	٠٠
		منصور أحمد عبد الله	٢٠	٠٣	٠٠
		موسى عبد الكريم سالم	٢١	١٠	٠٠
		ورثة أمين عباس عبد الكريم	٠٠	٠٩	٠٠
		ورثة شحات عباس عبد الكريم	٠٠	٠٩	٠٠
		ورثة طه على شنيوط	١٥	١١	٠٠
ورثة عبد العزيز محمد كومة	٠٠	٠٩	٠٠		
الإجمالى	١٦	٠٢	٧		
٣٠٠	٤٠٠	وزارة الري (ترعة ساحل غرب أسوان)	٢٢	٠٤	١
		طه على شنون	٠٦	١٥	٠٠
		عبد المنعم محمد نور شيخون	٠٠	٠٦	٠٠
		عوض سليم همترى	٠٥	٠٣	٠١
		محمد عبد الكريم عباس	٠٥	١٥	٠٠
الإجمالى	١٦	١٥	٢		

بمعتد

مدير مديرية المساحة بأسوان

مهندسة / هالة ذريف بشاير









الم
صورة

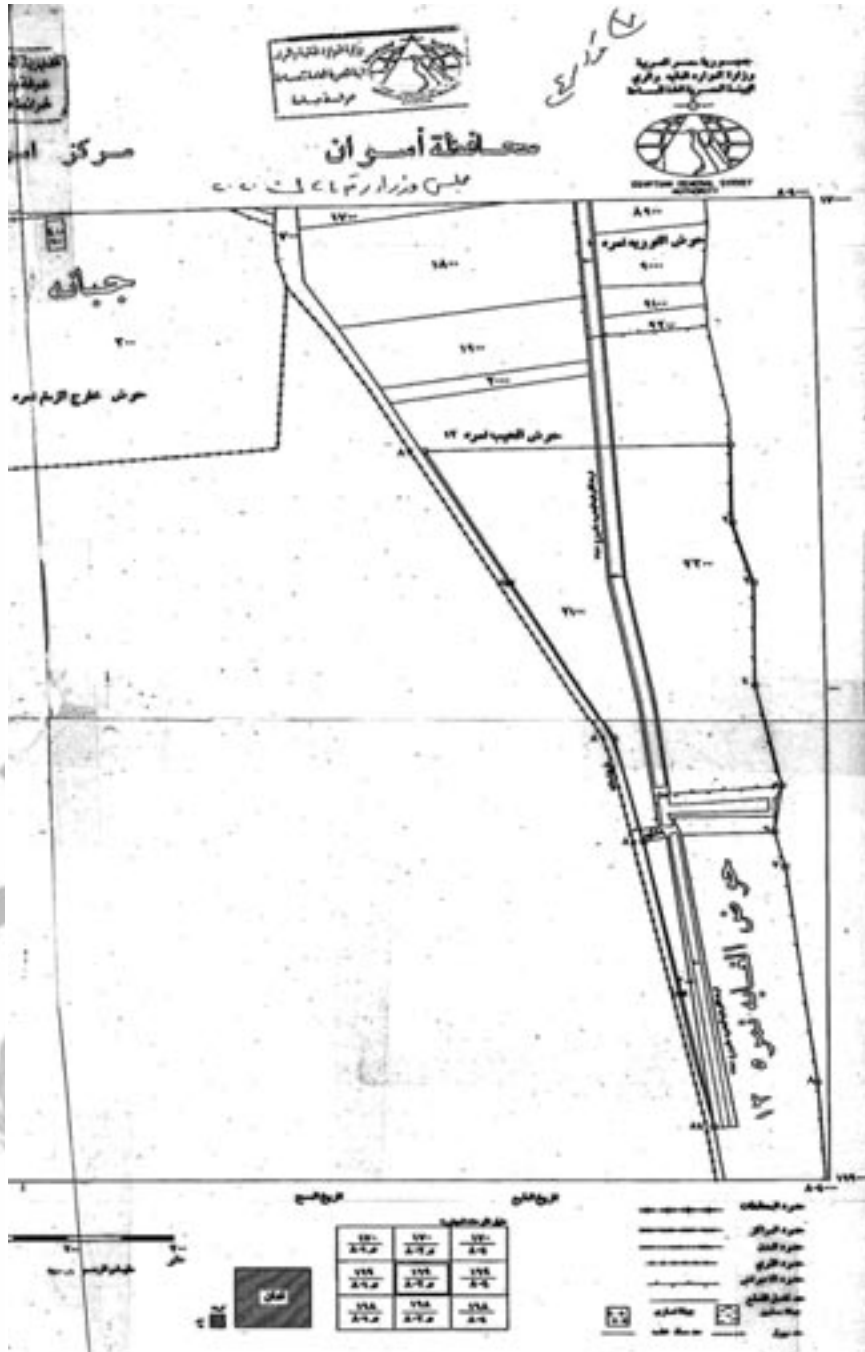


المط
صوره









رقم الإيداع بدار الكتب ٢٠٢٠/٦٥

الهيئة العامة لشئون المطابع الأميرية

٢٠٢٠/٢٥ - ٢٠٢٠/٧/١٦ - ٢٠٢٠/٩ - ١٣

