

بِسْمِ اللَّهِ الرَّحْمَنِ الرَّحِيمِ



جمهورية مصر العربية

رئاسة الجمهورية

الوقائع المصرية

ملحق للجريدة الرسمية

الثنى ٤ جنيهاً

السنة
١٩٣ هـ

الصادر في يوم الأحد ٢٧ رجب سنة ١٤٤١
الموافق (٢٢ مارس سنة ٢٠٢٠)

العدد ٦٨
تابع (أ)



وزارة البترول والثروة المعدنية

قرار رقم ٥٧٥ لسنة ٢٠٢٠

وزير البترول والثروة المعدنية

بعد الاطلاع على القانون رقم ٥٣ لسنة ١٩٦٦ بإصدار قانون الزراعة وتعديلاته ؛
وعلى القانون رقم ٤٣ لسنة ١٩٧٩ بإصدار قانون نظام الإدارة المحلية وتعديلاته ؛
وعلى القانون رقم ٢١٧ لسنة ١٩٨٠ بشأن الغاز الطبيعى ولائحته التنفيذية ؛
وعلى القانون رقم ٤ لسنة ١٩٨٨ فى شأن خطوط أنابيب البترول ولائحته التنفيذية ؛
وعلى القانون رقم ١٠ لسنة ١٩٩٠ بشأن نزع ملكية العقارات للمنفعة العامة ؛
وعلى القانون رقم ٢٠٣ لسنة ١٩٩١ بإصدار قانون شركات قطاع الأعمال العام
ولائحته التنفيذية ؛
وعلى قرار السيد الدكتور رئيس مجلس الوزراء رقم ١٠٠٩ لسنة ٢٠٠١ بإنشاء
الشركة المصرية القابضة للغازات الطبيعية ؛
وعلى موافقة المجلس التنفيذى بمحافظة أسيوط بتاريخ ٢٥/٩/٢٠١٩ ؛
وعلى موافقة هيئة عمليات القوات المسلحة بتاريخ ١٦/١٠/٢٠١٩ ؛
وعلى موافقة السيد الأستاذ وزير الزراعة واستصلاح الأراضى
بتاريخ ١١/٢/٢٠٢٠ ؛
وعلى ما عرضه كل من السيد المهندس رئيس مجلس إدارة الشركة المصرية
القابضة للغازات الطبيعية والسيد الدكتور وكيل وزارة البترول للشئون القانونية ؛

قرار:

مادة أولى - يستولى مؤقتاً لمدة ١٨ شهراً أو بانتهاء الغرض المستولى عليه من أجله أيهما أقرب على الأراضى اللازمة لتنفيذ مشروع مد خط غاز طبيعى لتغذية محطة كهرباء الوليدية وتدعيم تغذية المنازل بمحافظة أسيوط بطول ٤,٩ كم قطر ٣٢ بوصة وعمق الخط ١ متر من الراسم العلوى للماسورة وعرض مسار الخط اللازم للتنفيذ ٢٠ متراً حيث يبدأ مسار الخط داخل نطاق محافظة أسيوط من غرفة البلوف رقم (٢) على الجزء المعدل من مسار خط الغاز الطبيعى أبو قرقاص/ أسيوط بمنطقة المدابغ بمحافظة أسيوط ثم يمتد فى اتجاه الشمال موازياً للطريق الدائرى بأسيوط حتى كم ١,٣، ثم يمتد فى اتجاه الشمال الشرقى حتى كم ٤,٠ متقاطعاً مع ترعة الإبراهيمية والطريق الزراعى المنيا / أسيوط وسكة حديد المنيا / أسيوط وعدد (٢) مصرف ثم يمتد شرقاً حتى يصل إلى محطة كهرباء الوليدية عند كم ٤,٩ طبقاً للخريطة المساحية المرفقة .

مادة ثانية - ينتهى العمل بأحكام هذا القرار بانتهاء مدة الاستيلاء المؤقت الموضحة بالمادة الأولى .

مادة ثالثة - ينشر هذا القرار ومذكرته الإيضاحية والخريطة المساحية المرفقة فى الوقائع المصرية ، ويعمل به من اليوم التالى لتاريخ نشره ، وعلى الجهات المختصة تنفيذ هذا القرار .

صدر فى ٢٠٢٠/٢/٢٩

وزير البترول والثروة المعدنية

مهندس/ طارق الملا

الشركة المصرية القابضة للغازات الطبيعية "إيجاس"

مذكرة إيضاحية لقرار السيد المهندس وزير البترول والثروة المعدنية

رقم ٥٧٥ لسنة ٢٠٢٠ بالاستيلاء المؤقت لمدة ١٨ شهراً

على الأراضى اللازمة لتنفيذ مشروع مد خط غاز طبيعى

لتغذية محطة كهرباء الوليدية وتدعيم تغذية المنازل

بمحافظة أسيوط بطول ٤,٩ كم قطر ٣٢ بوصة

أُتسرف بالإحاطة بأنه مدرج بخطة مشروعات الشركة المصرية للغازات الطبيعية (جاسكو) لعام ٢٠١٩/٢٠٢٠ تنفيذ مشروع مد خط غاز طبيعى لتغذية محطة كهرباء الوليدية وتدعيم تغذية المنازل بمحافظة أسيوط بطول ٤,٩ كم قطر ٣٢ بوصة وعمق الخط ١ متر من الراسم العلوى للماسورة وعرض مسار الخط اللازم للتنفيذ ٢٠ متراً ويمتد الخط داخل محافظة أسيوط .

وحيث إنه يلزم لتنفيذ المشروع ضرورة الاستيلاء المؤقت لمدة ١٨ شهراً أو بانتهاء الغرض المستولى عليه من أجله أيهما أقرب على الأراضى اللازمة لتنفيذ مشروع مد خط غاز طبيعى لتغذية محطة كهرباء الوليدية وتدعيم تغذية المنازل بمحافظة أسيوط بطول ٤,٩ كم قطر ٣٢ بوصة وعمق الخط ١ متر من الراسم العلوى للماسورة وعرض مسار الخط اللازم للتنفيذ ٢٠ متراً حيث يبدأ مسار الخط داخل نطاق محافظة أسيوط من غرفة البلوف رقم (٢) على الجزء المعدل من مسار خط الغاز الطبيعى أبو قرقاص / أسيوط بمنطقة المدايع بمحافظة أسيوط ثم يمتد فى إتجاه الشمال موازياً للطريق الدائرى بأسيوط حتى كم ١,٣، ثم يمتد فى إتجاه الشمال الشرقى حتى كم ٤,٠ متقاطعاً مع ترعة الإبراهيمية والطريق الزراعى المنيا / أسيوط وسكة حديد المنيا / أسيوط وعدد (٢) مصرف ثم يمتد شرقاً حتى يصل إلى محطة كهرباء الوليدية عند كم ٤,٩ طبقاً للخريطة المساحية المرفقة .

علمًا بوجود كابل ألياف ضوئية لنقل بيانات ضغط وكمية الغاز لمركز التحكم لشركة (جاسكو) ممتد على مسار خط الغاز ويتم الربط على شبكة vast ولمدة ٢٤ ساعة يومياً .
ولما كانت الأراضى المطلوب الاستيلاء المؤقت عليها من الأراضى الزراعية فقد تم الحصول على موافقة السيد الأستاذ وزير الزراعة واستصلاح الأراضى وذلك طبقاً لنص المادة (١٥٢) من قانون الزراعة رقم ٥٣ لسنة ١٩٦٦ وتعديلاته .

وقد تم الحصول على موافقة المجلس التنفيذى بمحافظة أسيوط وموافقة هيئة عمليات القوات المسلحة على تنفيذ مشروع الخط بالأراضى اللازمة لمسار تنفيذه والتي تقع فى نطاق محافظة أسيوط .

وحيث إن المشروع من المشروعات الهامة والعاجلة ذات النفع العام التى تخدم الاقتصاد القومى، ومدرج له الاعتمادات المالية اللازمة، وهو من المشروعات الطويلة التى يتعذر فيها حصر أسماء الملاك والحائزين للأراضى التى يمر بها مسار الخط قبل صدور القرار .

ونظراً لصفه الاستعجال التى يتسم به المشروع لتنفيذ مسار الخط المنوه عنه والذى لا يحتمل التأخير وإعمالاً لنص المادة (٤) من القانون رقم ٢١٧ لسنة ١٩٨٠ فى شأن الغاز الطبيعى ولائحته التنفيذية والقانون رقم ٤ لسنة ١٩٨٨ فى شأن خطوط أنابيب البترول ولائحته التنفيذية وإعمالاً لأحكام المادة (١٥) من القانون رقم ١٠ لسنة ١٩٩٠ بشأن نزع ملكية العقارات للمنفعة العامة والتى تجيز للوزير المختص إصدار قرار بالاستيلاء المؤقت على الأراضى اللازمة لتنفيذ المشروعات العاجلة فى حالة الضرورة والاستعجال .

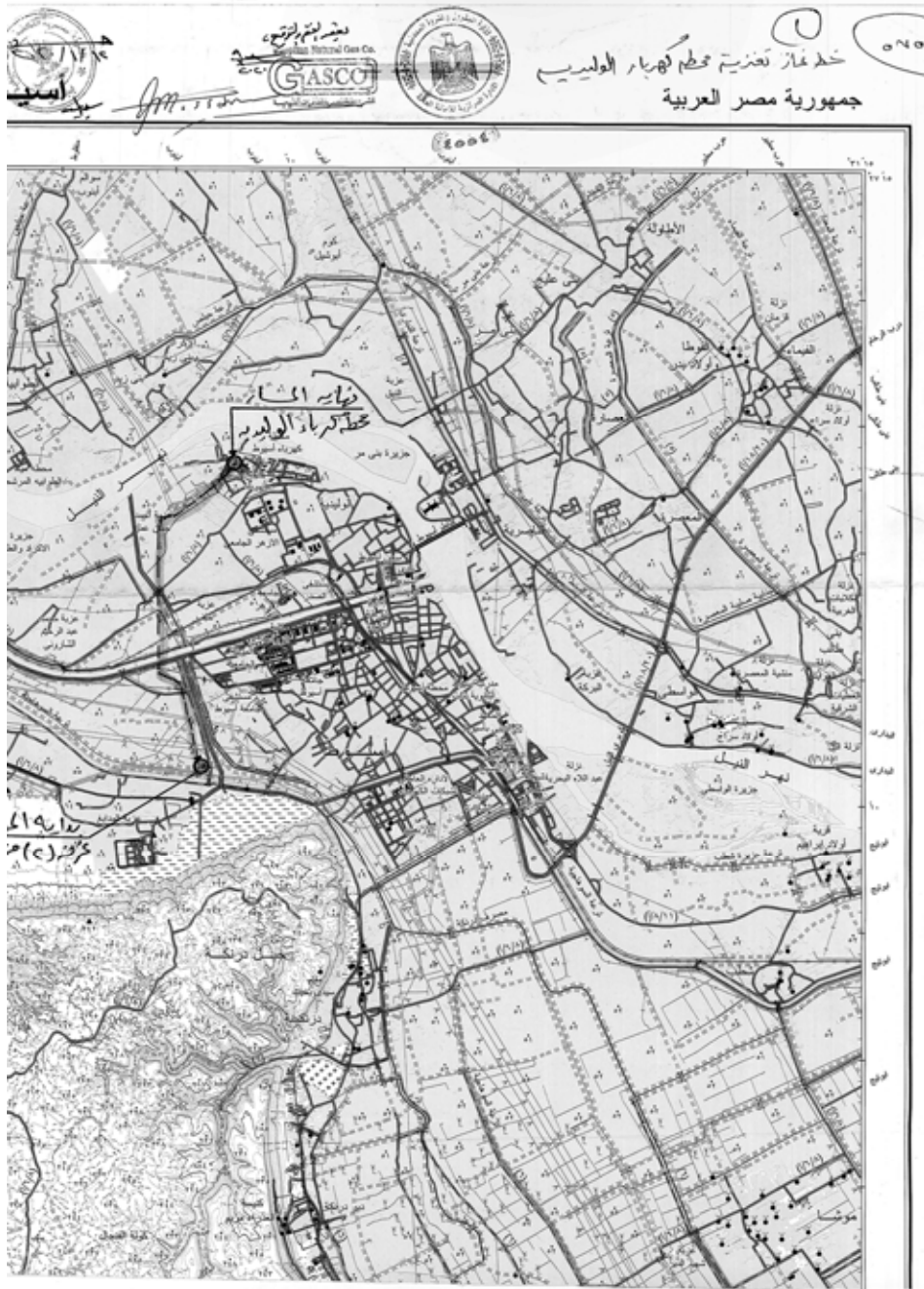
لذلك

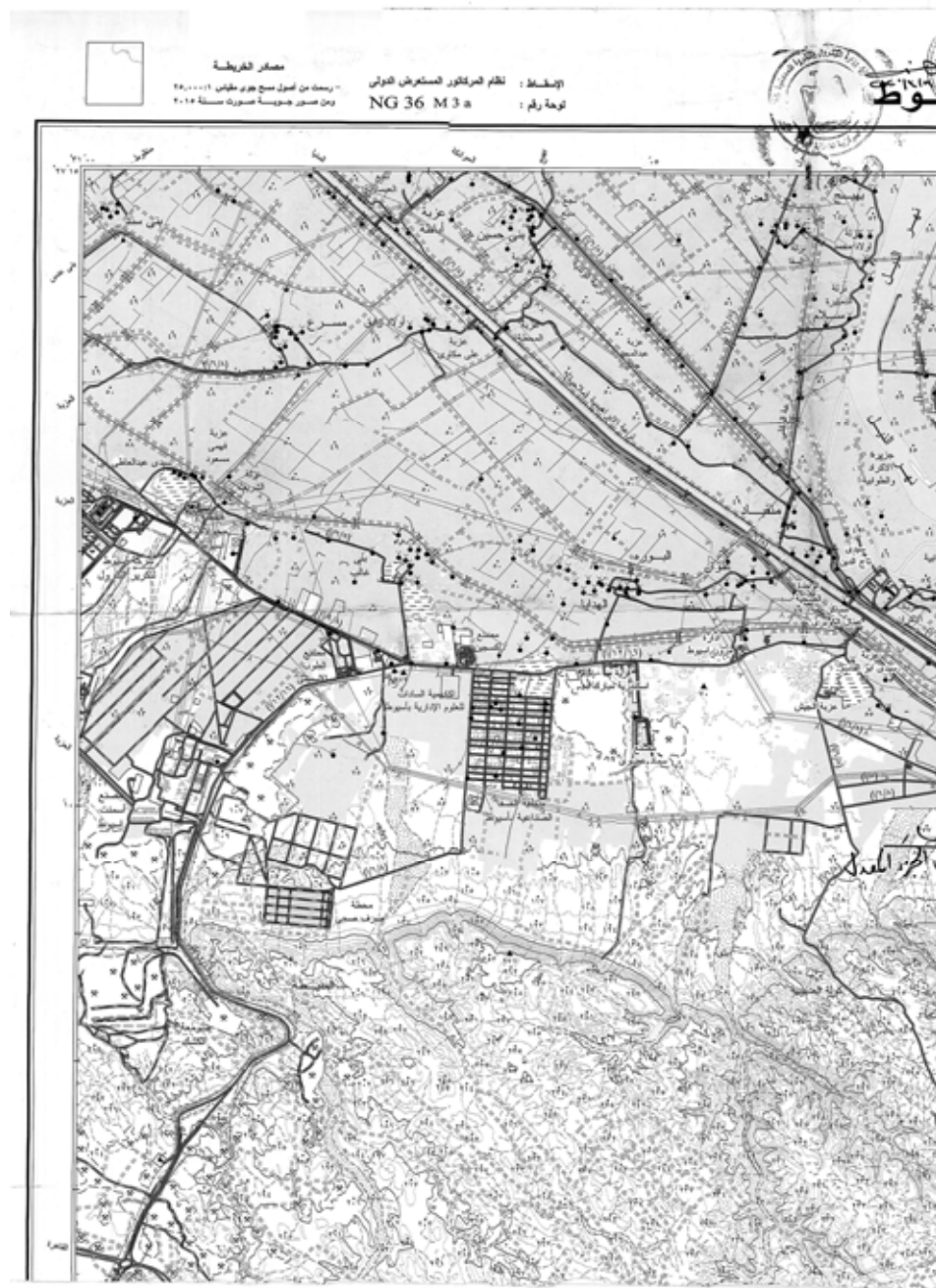
يقتضى الأمر استصدار قرار بالاستيلاء المؤقت لمدة ١٨ شهراً أو بانتهاء الغرض المستولى عليه من أجله أيهما أقرب على الأراضى التى يمر بها الخط المشار إليه والموضح موقعه وحدوده ومعالمه بصدر هذه المذكرة والخريطة المساحية المرفقة وبيان إحداثيات غرفة البلوف باعتباره إجراءً وقتياً يُمكن الشركة المصرية للغازات الطبيعية (جاسكو) المنفذة للمشروع من وضع الأراضى اللازمة لمسار المشروع تحت تصرفها خلال فترة التنفيذ، كما ستقوم شركة جاسكو بصرف التعويضات اللازمة لذوى الشأن طبقاً لأحكام القانون مع اعتبار ذلك مرتبطاً بالتنفيذ وإعادة الأراضى المار بها مسار الخط فى نهاية التنفيذ إلى الحالة التى كانت عليها وقت الاستيلاء .
والأمر مرفوع لسيادتكم برجاء التكرم بالنظر فى استصدار قرار الاستيلاء المؤقت المطلوب .

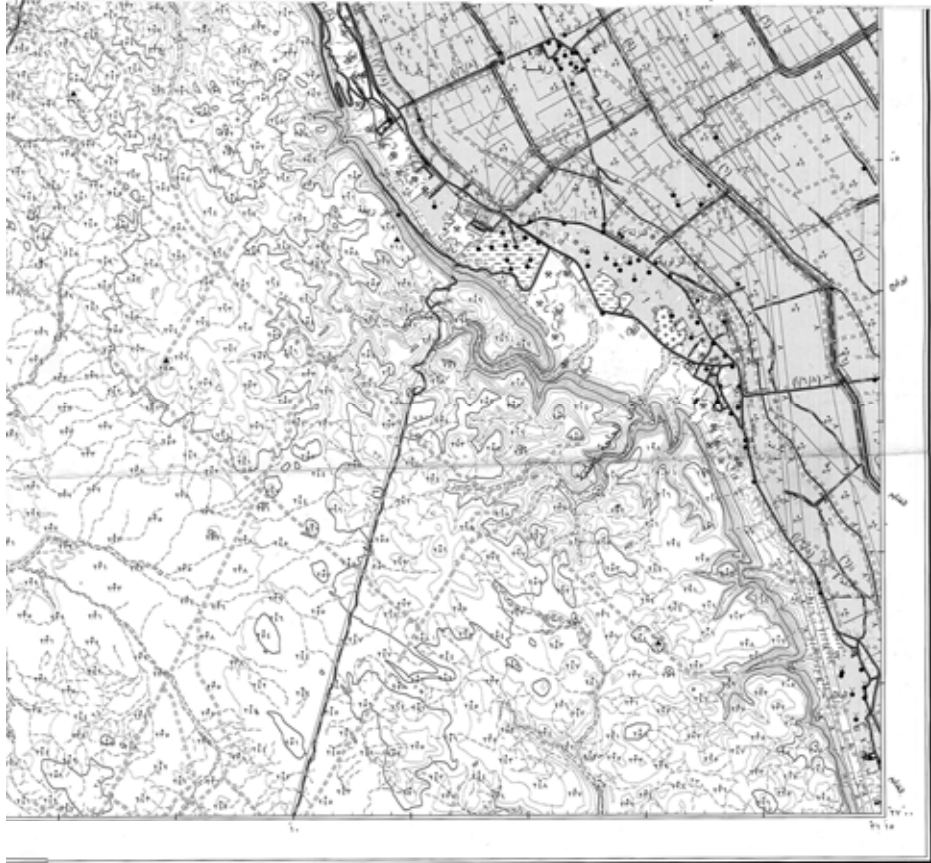
وتفضلوا سيادتكم بقبول فائق الاحترام

رئيس مجلس الإدارة

م/ أسامة أحمد وفيق البقلى







رسم تخطيطي لمحافظة مطروح المصرية سنة ٢٠١١ (١:٥٠,٠٠٠)

مقياس الرسم

١ : ٥٠,٠٠٠ م

الارتفاعات

الارتفاعات	الارتفاعات
حقل	أ. ١٠٠
بحر	ب. ٢٠٠
أرض	ج. ٣٠٠
تربة	د. ٤٠٠
حقل	هـ. ٥٠٠

الارتفاعات بغير انحدار

مقياس الرسم ١ : ٥٠,٠٠٠ م

الارتفاعات	الارتفاعات
حقل	أ. ١٠٠
بحر	ب. ٢٠٠
أرض	ج. ٣٠٠
تربة	د. ٤٠٠
حقل	هـ. ٥٠٠

- ١- نطق بولاية مطروح - نطق مطوح
- ٢- نطق بولاية مطروح - نطق مطوح (بوتستر)
- ٣- نطق بولاية مطروح - نطق مطوح (بوتستر)
- ٤- نطق بولاية مطروح - نطق مطوح (بوتستر)

- ٥- نطق بولاية مطروح - نطق مطوح (بوتستر)
- ٦- نطق بولاية مطروح - نطق مطوح (بوتستر)
- ٧- نطق بولاية مطروح - نطق مطوح (بوتستر)
- ٨- نطق بولاية مطروح - نطق مطوح (بوتستر)
- ٩- نطق بولاية مطروح - نطق مطوح (بوتستر)

- ١٠- نطق بولاية مطروح - نطق مطوح (بوتستر)
- ١١- نطق بولاية مطروح - نطق مطوح (بوتستر)
- ١٢- نطق بولاية مطروح - نطق مطوح (بوتستر)
- ١٣- نطق بولاية مطروح - نطق مطوح (بوتستر)
- ١٤- نطق بولاية مطروح - نطق مطوح (بوتستر)

- ١٥- نطق بولاية مطروح - نطق مطوح (بوتستر)
- ١٦- نطق بولاية مطروح - نطق مطوح (بوتستر)
- ١٧- نطق بولاية مطروح - نطق مطوح (بوتستر)
- ١٨- نطق بولاية مطروح - نطق مطوح (بوتستر)
- ١٩- نطق بولاية مطروح - نطق مطوح (بوتستر)

شعركه : خطوط القرون والياف القرون والفلل والعماد
المعزلة القهرت بنفس الاصطلاح بنق ميرا

طبعت بالهيئة العامة لشؤون المطابع الأميرية

رئيس مجلس الإدارة

محاسب/ أشرف إمام عبد السلام

رقم الإيداع بدار الكتب ٢٦٨ لسنة ٢٠٢٠

١٣٢١ - ٢٠٢٠/٣/٢٣ - ٢٠١٩ / ٢٥٦٨٠