

جمهورية مصر العربية



رَأْسُةُ الْجُمْهُورِيَّةِ

الجريدة الرسمية

الثن ١٠ جنيهات

السنة الرابعة والستون	الصادر فى ٢ ربيع الآخر سنة ١٤٤٣ هـ الموافق (٧ نوفمبر سنة ٢٠٢١ م)	العدد ٤٤ مكرر
--------------------------	--	------------------

قرار رئيس مجلس الوزراء

رقم ٣٠٢٩ لسنة ٢٠٢١

رئيس مجلس الوزراء

بعد الاطلاع على الدستور ؛

وعلى قانون نظام الإدارة المحلية الصادر بالقانون رقم ٤٣ لسنة ١٩٧٩
ولائحته التنفيذية ؛

وعلى القانون رقم ١٠ لسنة ١٩٩٠ بشأن نزع ملكية العقارات للمنفعة العامة
ولائحته التنفيذية ؛

وعلى قرار رئيس الجمهورية رقم ٢٧٩ لسنة ٢٠١٨ بالتفويض فى بعض الاختصاصات ؛
وعلى ما عرضه وزير النقل ؛

قرر:

(المادة الأولى)

يُعتبر من أعمال المنفعة العامة مشروع تطوير طريق القاهرة/ الإسكندرية
الصحراوى بطول (١٦٠) كيلو متراً فى نطاق محافظات (الجيزة - المنوفية -
البحيرة - الإسكندرية) .

(المادة الثانية)

يستولى بطريق التنفيذ المباشر على الأراضى اللازمة لتنفيذ المشروع المشار إليه
فى المادة الأولى من هذا القرار ، والمبين موقعها ومساحتها وحدودها وأسماء ملاكها
الظاهرين بالمذكرة الإيضاحية والخرائط المساحية والكشوف المرفقة .

(المادة الثالثة)

يُنشر هذا القرار فى الجريدة الرسمية ، ويُعمل به من اليوم التالى لتاريخ نشره .
صدر برئاسة مجلس الوزراء فى ٢ ربيع الآخر سنة ١٤٤٣ هـ
(الموافق ٧ نوفمبر سنة ٢٠٢١ م) .

رئيس مجلس الوزراء

دكتور/ مصطفى كمال ممدوح

مذكرة إيضاحية

لقرار رئيس مجلس الوزراء

بشأن إضفاء صفة النفع العام على مشروع تطوير

طريق القاهرة - الإسكندرية الصحراوى

بطول (١٦٠) كيلو متراً

بالإشارة إلى توجيهات السيد رئيس الجمهورية الصادرة بتاريخ ٢٠٢١/٢/١٥ والمتضمنة قيام الهيئة الهندسية للقوات المسلحة بتطوير طريق القاهرة - الإسكندرية الصحراوى بطول (١٦٠) كيلو متراً .

تشمل أعمال التطوير قطاعات الطرق الآتية طبقاً لما ورد من الأمانة العامة

لوزارة الدفاع :

١ - المسافة من علامة كم (٣٠) إلى علامة كم (٦٦) بطول (٣٦) كيلو متراً فى نطاق محافظة الجيزة .

٢ - المسافة من علامة كم (٦٦) إلى علامة كم (١٠٦) بطول (٤٠) كيلو متراً فى نطاق محافظة المنوفية .

٣ - المسافة من علامة كم (١٠٦) إلى علامة كم (١٨٢) بطول (٧٦) كيلو متراً فى نطاق محافظة البحيرة .

٤ - المسافة من علامة كم (١٨٢) إلى علامة كم (١٩٠) بطول (٨) كيلو مترات فى نطاق محافظة الإسكندرية .

تتضمن أعمال التطوير إضافة حارة إلى الطريق الرئيسى ليصبح بإجمالى

(٥) حارات / اتجاه وإضافة عدد (٢) حارة لطريق الخدمة ليصبح بإجمالى (٤)

حارات/اتجاه .

تم تحديد القيمة المبدئية لتعويضات نزع الملكية للأراضى اللازمة لتنفيذ مشروع تطوير طريق القاهرة - الإسكندرية الصحراوى بطول (١٦٠) كيلو متراً فى نطاق محافظات (الجيزة - المنوفية - البحيرة - الإسكندرية) بإجمالى نحو (٨٤٠) مليون جنيه طبقاً لتقريرى استشارى الهيئة المصرية العامة للمساحة . (مرفق رقم ١) .

مرفق طيه ما يلى :

الكشوف المعتمدة من مديرتى المساحة بالجيزة والبحيرة ممهورة بخاتم شعار الجمهورية لأسماء الملاك الظاهرين للمساحات المطلوبة نزع ملكيتها لصالح المشروع (مرفق رقم ٢) .

عدد (٩) خرائط مساحية بالتخطيط الإجمالى للمشروع فى نطاق محافظات (الجيزة - المنوفية - البحيرة - الإسكندرية) . (مرفق رقم ٣) .

وفى ضوء ما تقدم ، نتشرف بأن نرفق طيه مشروع قرار رئيس مجلس الوزراء بشأن الموافقة على إضفاء صفة النفع العام على مشروع تطوير طريق القاهرة - الإسكندرية الصحراوى بطول (١٦٠) كيلو متراً فى نطاق محافظات (الجيزة - المنوفية - البحيرة - الإسكندرية) والاستيلاء بطريق التنفيذ المباشر على الأراضى اللازمة للتنفيذ وذلك على النحو الموضح بعاليه .

وتفضلوا بقبول فائق الاحترام

وزير النقل

فريق / كامل عبد الهادى الوزير

الهيئة المصرية العامة للمساحة
مديرية المساحة بطبقة ٥
مكتب الشؤرعات

مكتب المساحة لشؤون تطوير وتسوية طريق القاهرة - الاسكندرية الصحراوية في نطاق محافظة الجيزة من القطر ٨٧
الواقعة بمساحة ١٠٠٠٠
على وجه مفصّل من المخطط

١٠٩٠٠٠٠٠
٣٠٢٩
١٠٩٠٠٠٠٠

الرقم	الوصف	اسم المالك القانوني	المساحة طبقاً للخطط	عدد الممتلكات	مساحة الممتلكات	عدد الممتلكات	مساحة الممتلكات	عدد الممتلكات	مساحة الممتلكات	عدد الممتلكات	مساحة الممتلكات	عدد الممتلكات	مساحة الممتلكات	عدد الممتلكات	مساحة الممتلكات	عدد الممتلكات	مساحة الممتلكات	عدد الممتلكات	مساحة الممتلكات																																																																																																																																																																																																																																																																															
1	طريق	محافظة الجيزة	8303,44	1	23	10,53	طريق الزعيم	مدينته سكني	طريق الزعيم	1	طريق الزعيم	2	طريق	محافظة الجيزة	4411,35	1	4,87	طريق الزعيم	مدينته سكني	طريق الزعيم	2	طريق	محافظة الجيزة	14898,41	3	2,53	طريق الزعيم	مدينته سكني	طريق الزعيم	3	طريق	محافظة الجيزة	17980,87	4	6	17,48	طريق الزعيم	مدينته سكني	طريق الزعيم	4	طريق	محافظة الجيزة	178,97	0	1	0,27	طريق الزعيم	مدينته سكني	طريق الزعيم	5	طريق	محافظة الجيزة	1018,76	0	5	19,69	طريق الزعيم	مدينته سكني	طريق الزعيم	6	طريق	محافظة الجيزة	977,39	0	5	14,02	طريق الزعيم	مدينته سكني	طريق الزعيم	7	طريق	محافظة الجيزة	13917,44	3	7	12,30	طريق الزعيم	مدينته سكني	طريق الزعيم	8	طريق	محافظة الجيزة	2594,80	0	14	19,79	طريق الزعيم	مدينته سكني	طريق الزعيم	9	طريق	محافظة الجيزة	150,60	0	0	20,66	طريق الزعيم	مدينته سكني	طريق الزعيم	10	طريق	محافظة الجيزة	17775,26	4	5	5,04	طريق الزعيم	مدينته سكني	طريق الزعيم	11	طريق	محافظة الجيزة	346,31	0	1	23,48	طريق الزعيم	مدينته سكني	طريق الزعيم	12	طريق	محافظة الجيزة	36575,95	8	16	23,14	طريق الزعيم	مدينته سكني	طريق الزعيم	13	طريق	محافظة الجيزة	108918,88	25	22	6,00	طريق الزعيم	مدينته سكني	طريق الزعيم	14	طريق	محافظة الجيزة	21697,43	5	3	23,06	طريق الزعيم	مدينته سكني	طريق الزعيم	15	طريق	محافظة الجيزة	197,12	0	1	3,03	طريق الزعيم	مدينته سكني	طريق الزعيم	16	طريق	محافظة الجيزة	101,32	0	0	13,89	طريق الزعيم	مدينته سكني	طريق الزعيم	17	طريق	محافظة الجيزة	2153,86	8	12	7,33	طريق الزعيم	مدينته سكني	طريق الزعيم	18	طريق	محافظة الجيزة	35229,01	0	9	6,45	طريق الزعيم	مدينته سكني	طريق الزعيم	19	طريق	محافظة الجيزة	2,17	0	10	4,00	طريق الزعيم	مدينته سكني	طريق الزعيم	20	طريق	محافظة الجيزة	1779,53	0	7	11,39	طريق الزعيم	مدينته سكني	طريق الزعيم	21	طريق	محافظة الجيزة	1308,29	0	0	0,08	طريق الزعيم	مدينته سكني	طريق الزعيم	22	طريق	محافظة الجيزة	0,57	0	0	0,37	طريق الزعيم	مدينته سكني	طريق الزعيم	23	طريق	محافظة الجيزة	2,67	0	0	0,09	طريق الزعيم	مدينته سكني	طريق الزعيم	24	طريق	محافظة الجيزة	0,68	0	0	0,34	طريق الزعيم	مدينته سكني	طريق الزعيم	25	طريق	محافظة الجيزة	0,62	0	0	0,09	طريق الزعيم	مدينته سكني	طريق الزعيم	26	طريق	محافظة الجيزة	2,25	0	0	0,31	طريق الزعيم	مدينته سكني	طريق الزعيم	27	طريق	محافظة الجيزة		0	0		طريق الزعيم	مدينته سكني	طريق الزعيم	28	طريق	محافظة الجيزة		0	0		طريق الزعيم	مدينته سكني	طريق الزعيم	28

مديرية
مكتب المساحة بطبقة ٥
مكتب الشؤرعات

٢٠٢٩

١٠٩٠٠٠٠٠

١٠٩٠٠٠٠٠

٣
 رقم الترخيص: ...
 صورة طبق الأصل
 صادر وتحت إشراف الهيئة العامة للتقويم والقياسات
 بتاريخ ٠١/١١/٢٠٢١ الموافق ١٠/١١/٢٠٢١
 ما به منهج عمومية الخدمية



الهيئة العمومية العامة للمساحة
 مديرية المساحة والجور
 مكتب المشروع

الوصف	الوسط	عدد كميات	اسم المادة	الكمية	الوحدة	القيمة	القيمة	القيمة	القيمة	القيمة	القيمة	القيمة
كثافة كبريت	كثافة كبريت	2.06	كثافة كبريت	0	0	0.28	كثافة كبريت	0	0.18	كثافة كبريت	0	57
كثافة كبريت	كثافة كبريت	1.31	كثافة كبريت	0	0	0.18	كثافة كبريت	0	0.18	كثافة كبريت	0	58
كثافة كبريت	كثافة كبريت	0.44	كثافة كبريت	0	0	0.06	كثافة كبريت	0	0.06	كثافة كبريت	0	59
كثافة كبريت	كثافة كبريت	0.74	كثافة كبريت	0	0	0.10	كثافة كبريت	0	0.10	كثافة كبريت	0	60
كثافة كبريت	كثافة كبريت	0.19	كثافة كبريت	0	0	0.03	كثافة كبريت	0	0.03	كثافة كبريت	0	61
كثافة كبريت	كثافة كبريت	0.35	كثافة كبريت	0	0	0.05	كثافة كبريت	0	0.05	كثافة كبريت	0	62
كثافة كبريت	كثافة كبريت	0.73	كثافة كبريت	0	0	0.10	كثافة كبريت	0	0.10	كثافة كبريت	0	63
كثافة كبريت	كثافة كبريت	1.72	كثافة كبريت	0	0	0.24	كثافة كبريت	0	0.24	كثافة كبريت	0	64
كثافة كبريت	كثافة كبريت	0.66	كثافة كبريت	0	0	0.09	كثافة كبريت	0	0.09	كثافة كبريت	0	65
كثافة كبريت	كثافة كبريت	0.96	كثافة كبريت	0	0	0.13	كثافة كبريت	0	0.13	كثافة كبريت	0	66
كثافة كبريت	كثافة كبريت	0.96	كثافة كبريت	0	0	0.09	كثافة كبريت	0	0.09	كثافة كبريت	0	67
كثافة كبريت	كثافة كبريت	0.96	كثافة كبريت	0	0	0.13	كثافة كبريت	0	0.13	كثافة كبريت	0	68
كثافة كبريت	كثافة كبريت	0.37	كثافة كبريت	0	0	0.05	كثافة كبريت	0	0.05	كثافة كبريت	0	69
كثافة كبريت	كثافة كبريت	0.32	كثافة كبريت	0	0	0.04	كثافة كبريت	0	0.04	كثافة كبريت	0	70
كثافة كبريت	كثافة كبريت	1.11	كثافة كبريت	0	0	0.15	كثافة كبريت	0	0.15	كثافة كبريت	0	71
كثافة كبريت	كثافة كبريت	1.35	كثافة كبريت	0	0	0.18	كثافة كبريت	0	0.18	كثافة كبريت	0	72
كثافة كبريت	كثافة كبريت	9.57	كثافة كبريت	0	0	1.31	كثافة كبريت	0	1.31	كثافة كبريت	0	73
كثافة كبريت	كثافة كبريت	189.08	كثافة كبريت	0	1	2.00	كثافة كبريت	0	2.00	كثافة كبريت	0	74
كثافة كبريت	كثافة كبريت	0.78	كثافة كبريت	0	0	0.11	كثافة كبريت	0	0.11	كثافة كبريت	0	75
كثافة كبريت	كثافة كبريت	0.59	كثافة كبريت	0	0	0.08	كثافة كبريت	0	0.08	كثافة كبريت	0	76
كثافة كبريت	كثافة كبريت	0.64	كثافة كبريت	0	0	0.09	كثافة كبريت	0	0.09	كثافة كبريت	0	77
كثافة كبريت	كثافة كبريت	0.20	كثافة كبريت	0	0	0.03	كثافة كبريت	0	0.03	كثافة كبريت	0	78
كثافة كبريت	كثافة كبريت	1.24	كثافة كبريت	0	0	0.17	كثافة كبريت	0	0.17	كثافة كبريت	0	79
كثافة كبريت	كثافة كبريت	0.18	كثافة كبريت	0	0	0.02	كثافة كبريت	0	0.02	كثافة كبريت	0	80
كثافة كبريت	كثافة كبريت	0.61	كثافة كبريت	0	0	0.08	كثافة كبريت	0	0.08	كثافة كبريت	0	81
كثافة كبريت	كثافة كبريت	0.61	كثافة كبريت	0	0	0.08	كثافة كبريت	0	0.08	كثافة كبريت	0	82
كثافة كبريت	كثافة كبريت	0.42	كثافة كبريت	0	0	0.06	كثافة كبريت	0	0.06	كثافة كبريت	0	83
كثافة كبريت	كثافة كبريت	0.67	كثافة كبريت	0	0	0.09	كثافة كبريت	0	0.09	كثافة كبريت	0	84

مدير مكتب المشروع
 محمد بن عبد العزيز بن سعود
 رقم الترخيص: ...

١
 ٢٠٢١

رئيس اللجنة
 محمد بن عبد العزيز بن سعود

رئيس مكتب المشروع
 محمد بن عبد العزيز بن سعود

مدير المكتب
 محمد بن عبد العزيز بن سعود

بأيدى منحه عمه الشريفه

٩
 محظونه ...
 صورة طبق الاصل
 بتاريخ ٢٠ نوفمبر ٢٠٢١
 السيد رئيس الهيئة العامة للغذاء والدواء
 السيد مدير ادارة التسجيلات
 السيد مدير ادارة الترخيص
 السيد مدير ادارة الرقابة
 السيد مدير ادارة العلاقات العامة
 السيد مدير ادارة الموارد البشرية
 السيد مدير ادارة الشؤون القانونية
 السيد مدير ادارة الشؤون المالية
 السيد مدير ادارة الشؤون الإدارية
 السيد مدير ادارة الشؤون الفنية
 السيد مدير ادارة الشؤون الصحية
 السيد مدير ادارة الشؤون البيئية
 السيد مدير ادارة الشؤون الاجتماعية
 السيد مدير ادارة الشؤون الثقافية
 السيد مدير ادارة الشؤون الرياضية
 السيد مدير ادارة الشؤون الترفيهية
 السيد مدير ادارة الشؤون الفنية
 السيد مدير ادارة الشؤون الصحية
 السيد مدير ادارة الشؤون البيئية
 السيد مدير ادارة الشؤون الاجتماعية
 السيد مدير ادارة الشؤون الثقافية
 السيد مدير ادارة الشؤون الرياضية
 السيد مدير ادارة الشؤون الترفيهية

مكتب الصحة العامة بدمشق - سورية

الهيئة السورية العامة للمساحة
 مديرية المساحة بطبريا
 مكتب الشروعات

الملاحظات	الوصف	الاسم المالك	المساحة المأهولة		المساحة المأهولة	المساحة المأهولة	المساحة المأهولة	المساحة المأهولة	المساحة المأهولة	المساحة المأهولة
			م	د						
B95	عروة	مستم عيناكوب الديرعج	11.03	0	0	1.51	خارج الزايم	مدنية سلكس	خارج الزايم	185
		مستم عيناكوب الديرعج	4.09	0	0	0.56	خارج الزايم	مدنية سلكس	خارج الزايم	186
B96	ارض مزرعة	مستم عيناكوب الديرعج	45.47	0	0	6.23	خارج الزايم	مدنية سلكس	خارج الزايم	187
		لم يستكمل	47.65	0	0	6.53	خارج الزايم	مدنية سلكس	خارج الزايم	188
		لم يستكمل	45.96	0	0	6.30	خارج الزايم	مدنية سلكس	خارج الزايم	189
B87	عروة	لم يستكمل	9.67	0	0	1.33	خارج الزايم	مدنية سلكس	خارج الزايم	190
		لم يستكمل	53.73	0	0	7.37	خارج الزايم	مدنية سلكس	خارج الزايم	191
		مستم سلامة القناوي	101.15	0	0	13.87	خارج الزايم	مدنية سلكس	خارج الزايم	192
		والقرعان	23.17	0	0	3.18	خارج الزايم	مدنية سلكس	خارج الزايم	193
		مستم سلامة القناوي	28.36	0	0	3.89	خارج الزايم	مدنية سلكس	خارج الزايم	194
		والقرعان	27.38	0	0	3.75	خارج الزايم	مدنية سلكس	خارج الزايم	195
B88	ارض مزرعة	مستم سلامة القناوي	39.81	0	0	5.46	خارج الزايم	مدنية سلكس	خارج الزايم	196
		والقرعان	9.40	0	0	1.29	خارج الزايم	مدنية سلكس	خارج الزايم	197
		مستم سلامة القناوي	361.73	0	2	1.60	خارج الزايم	مدنية سلكس	خارج الزايم	198
		والقرعان								

محظوف السيد مدير مديرية المساحة بطبريا
 ٢٠٢١

مكتب الصحة العامة بدمشق - سورية

مكتب الشروعات
 السيد مدير ادارة الشؤون الإدارية
 السيد مدير ادارة الشؤون الفنية
 السيد مدير ادارة الشؤون الصحية
 السيد مدير ادارة الشؤون البيئية
 السيد مدير ادارة الشؤون الاجتماعية
 السيد مدير ادارة الشؤون الثقافية
 السيد مدير ادارة الشؤون الرياضية
 السيد مدير ادارة الشؤون الترفيهية

الجمهورية العربية السورية
 وزارة المالية
 دائرة الضرائب
 رقم ٨٣
 تاريخ ٢٠ أيلول ٢٠٢١
 لواء دمشق / دمشق
 ما وجد منه غيره المحمية



الهيئة العامة للسياحة
 مديرية السياحة بالجزيرة
 مكتب الشؤون عامات

الهيئة العامة للسياحة
 مديرية السياحة بالجزيرة
 مكتب الشؤون عامات

المرافق	الوصف	شركات القطاع الخاص	المستحق بغير صرف	المستحق بالدين		المدين	التسوية	مركز
				ب	د			
B89	ارض مزارعة	فلازم ولم يستقل على الكفر من الله	159.95	0	0	21.52	مدينه سلفكس	199
	ارض مزارعة		1.61	0	0	0.22	مدينه سلفكس	200
	ارض مزارعة		1.47	0	0	0.20	مدينه سلفكس	201
	ارض مزارعة		0.06	0	0	0.01	مدينه سلفكس	202
	ارض مزارعة		1.24	0	0	0.17	مدينه سلفكس	203
	ارض مزارعة		4050.03	0	23	3.32	مدينه سلفكس	204
B90	ارض مزارعة	لم يستقل	156.10	0	0	21.68	مدينه سلفكس	205
	ارض مزارعة	لم يستقل	14.40	0	0	1.97	مدينه سلفكس	206
	ارض مزارعة	لم يستقل	2.10	0	0	0.29	مدينه سلفكس	207
	ارض مزارعة	لم يستقل	0.60	0	0	0.08	مدينه سلفكس	208
	ارض مزارعة	شركة سكة الحديد	13.00	0	0	1.78	مدينه سلفكس	209
	ارض مزارعة	شركة سكة الحديد	6.47	0	0	0.89	مدينه سلفكس	210
B91	ارض مزارعة	شركة سكة الحديد	2.39	0	0	0.33	مدينه سلفكس	211
	ارض مزارعة	شركة سكة الحديد	11.28	0	0	1.55	مدينه سلفكس	212
	ارض مزارعة	شركة سكة الحديد	720.27	0	4	2.76	مدينه سلفكس	213
			280.07	0	1	14.40	مدينه سلفكس	214

مدير مكتب الشؤون عامات
 رقم ٤٠٤٩



مدير مكتب الشؤون عامات
 رقم ٤٠٤٩

مدير مكتب الشؤون عامات
 رقم ٤٠٤٩

بمقتضى ...
 مودة طارق المثل
 مديرة مديرية المساحة بالجيزة
 ١٥ نوفمبر ٢٠٢١
 ما جاء منه عبره التسمية



كذلك الصحت القائمون المشروع وتوريد الاستغنية المبرورون في نطاق محافظة الجيزة من التغير ٢٠ الى التغير ٣ تاليف رئيس اللجنة الخاصة بالحدود والكشاهد

الهيئة المصرية العامة للمساحة
 مديرية المساحة بالجيزة
 مكتب المشروعات

البيانات	الوصف	رقم الملكة	المساحة بالمتري	المساحة بالقدم		المساحة بالمتري	المساحة بالقدم	المساحة بالمتري	المساحة بالقدم	رقم الملكة
				م	د					
T66	طرقية	ممنه حطمت نو التغير	28.55	0	3.92	حارج الاربع	مدينة سلكي	حارج الاربع	275	
	طرقية	ممنه حطمت نو التغير	29.07	0	3.99	حارج الاربع	مدينة سلكي	حارج الاربع	276	
T67	اراضي ابناء محافظة اسيوط	ممنه حطمت نو التغير	2426.64	13	20.73	حارج الاربع	مدينة سلكي	حارج الاربع	277	
	مخالفات	ممنه حطمت نو التغير	21.84	0	3.00	حارج الاربع	مدينة سلكي	حارج الاربع	278	
T67 M	مزرعة زيان	ممنه حطمت نو التغير	498.58	2	20.36	حارج الاربع	مدينة سلكي	حارج الاربع	279	
	طرقية	لم يهتكت	8.39	0	1.29	حارج الاربع	مدينة سلكي	حارج الاربع	280	
T68	مزرعة زيان	لم يهتكت	434.51	0	11.58	حارج الاربع	مدينة سلكي	حارج الاربع	281	
T69	ممنه (الطريق)	لم يهتكت	37.20	0	5.10	حارج الاربع	مدينة سلكي	حارج الاربع	282	
T70	اراضي ابناء	كثيرة في طريقه	2234.12	0	18.33	حارج الاربع	مدينة سلكي	حارج الاربع	283	
T71	اراضي مزارعة	التركة الممنحة التسمية ورئيس المصور ادا مشروع	4030.46	0	0.64	حارج الاربع	مدينة سلكي	حارج الاربع	284	
	اراضي ابناء	التركة الممنحة التسمية ورئيس المصور ادا مشروع في طريقها	1167.01	0	16.02	حارج الاربع	مدينة سلكي	حارج الاربع	285	
T72	اراضي ابناء محافظة اسيوط	كامل في طريق	1121.46	0	9.77	حارج الاربع	مدينة سلكي	حارج الاربع	286	
	اراضي ابناء محافظة اسيوط	الصيد وصيد	19.18	0	2.63	حارج الاربع	مدينة سلكي	حارج الاربع	287	
T73	اراضي ابناء محافظة اسيوط	الصيد وصيد	356.21	0	0.70	حارج الاربع	مدينة سلكي	حارج الاربع	288	
	اراضي ابناء محافظة اسيوط	لم يهتكت	0.26	0	0.04	حارج الاربع	مدينة سلكي	حارج الاربع	289	
T74	اراضي ابناء محافظة اسيوط	الصيد وصيد	617.20	0	12.63	حارج الاربع	مدينة سلكي	حارج الاربع	290	
	ممنه ٢ مزرعة كبرياء	لم يهتكت	51.76	0	7.10	حارج الاربع	مدينة سلكي	حارج الاربع	291	
T75	حراج	لم يهتكت	120.61	0	16.54	حارج الاربع	مدينة سلكي	حارج الاربع	292	
	اراضي ابناء	لم يهتكت	8966.12	2	14.31	حارج الاربع	مدينة سلكي	حارج الاربع	293	
T76	اراضي ابناء	لم يهتكت	17431.64	4	14.15	حارج الاربع	مدينة سلكي	حارج الاربع	294	
	اراضي ابناء	لم يهتكت	120.07	0	16.46	حارج الاربع	مدينة سلكي	حارج الاربع	295	
T77	اراضي ابناء	لم يهتكت	2443.33	0	23.02	حارج الاربع	مدينة سلكي	حارج الاربع	296	
	اراضي ابناء	لم يهتكت	802.207	8		حارج الاربع	مدينة سلكي	حارج الاربع	296	

بمقتضى ...
 مديرة مديرية المساحة بالجيزة
 ١٥ نوفمبر ٢٠٢١



كذلك الصحت القائمون المشروع وتوريد الاستغنية المبرورون في نطاق محافظة الجيزة من التغير ٢٠ الى التغير ٣ تاليف رئيس اللجنة الخاصة بالحدود والكشاهد

الهيئة المصرية العامة للمساحة
 مديرية المساحة بالجيزة
 مكتب المشروعات

بمقتضى ...
 مديرة مديرية المساحة بالجيزة
 ١٥ نوفمبر ٢٠٢١

14

إيطاليا ...
 صورة طريق الأمل
 بلدية زلمين المنطقة الامتدادية للطرق والكهرو
 إلهة مصدق / ١٤٣١ هـ
 ما جاء به مخطط موزع المدينة



على الجهات المقدمين للمشروع تطوير وتوسعة طريق الكهرو، الاستراتيجية المرسومة في نطاق محافظة الجيزة من التطوير في القطاع

الهيئة المصرية العامة للتاسعة
 مديرية المساحة بالجيزة
 مكتب الشقوعيات

التصانيف	الوصف	مساحة الترخيص	المساحة بكمية البرية	المساحة بكمية الحضرية	المساحة بكمية الزراعية	المساحة بكمية الغابية	المساحة بكمية المائية	المساحة بكمية الأخرى
T100	ارضين قضاء	لم يستكمل	3132.88	0	17	21.57	0	287
	طريق قنا	معلقة طريق	75.77	0	0	10.39	0	298
	جولة كهرو	منطقة كهرو	1.46	0	0	0.20	0	289
	مبنى مكون من جرافين	عبد الرحمن كورس عبد الرحمن	40.39	0	0	5.64	0	300
	ارضين قضاء	عبد الرحمن كورس عبد الرحمن	7.64	0	0	1.05	0	301
	جولة	عبد الرحمن كورس عبد الرحمن	15.01	0	0	2.06	0	302
T101	ارضين قضاء	عبد الرحمن كورس عبد الرحمن	9.78	0	0	1.34	0	303
	ارضين قضاء	عبد الرحمن كورس عبد الرحمن	87.88	0	0	12.05	0	304
T102	ارضين قضاء	ورقة غير عبد المسيح	184.63	0	1	1.32	0	305
	ارضين قضاء	لم يستكمل	395.76	0	2	6.28	0	306
T103	ارضين قضاء	مسطح الترخيص	894.00	0	5	2.58	0	307
	جولة حياض زلمي	شركة الوردة للتداعي	1.89	0	0	0.26	0	308
T104	جولة حياض زلمي	شركة الوردة للتداعي	5666.92	1	8	9.02	0	309
	جولة حياض زلمي	شركة الوردة للتداعي	8.81	0	0	1.21	0	310
	مسطح	شركة الوردة للتداعي	27.83	0	0	3.82	0	311
	ارضين قضاء	مسطح	153.57	0	0	2.99	0	312
T111	ارضين قضاء	مسطح	21.94	0	0	21.06	0	313
	ارضين قضاء	مسطح	963.48	0	2	1.84	0	314
	ارضين قضاء	مسطح	90.76	0	0	12.44	0	315
	مسطح	مسطح	109.67	0	0	15.04	0	316
	مسطح	مسطح	82.21	0	0	11.27	0	317
	مسطح	مسطح	283.99	0	1	14.94	0	318

مخطط
 مخطط
 مخطط
 مخطط
 مخطط

١١/٤٤



١
 مخطط
 مخطط
 مخطط

١
 مخطط
 مخطط
 مخطط

15
 يلاحظه ...
 صورة طبق الأصل
 يملكه رئيس المصلحة العقارية للبلديات والكهنة
 الكائن بـ ٣ شارع مصطفى ٧ / ٢٠٢١
 كائن في منطقة عين السعيدة
 الهيئة المصرية العامة للمساحة
 مديرية المساحة بالجيزة
 مكتب المشروعات

الملكيات	الوصف	اسم المالك	المساحة		المساحة		الارتفاع	التسمية	المساحة
			متر مربع	متر مربع	متر	متر			
T1112	ارض قضاء	ممن جليل	1727.33	0	0	23.63	حفرج الارض	حفرج الارض	319
	حرة	ممن جليل	6.38	0	0	0.87	حفرج الارض	حفرج الارض	320
	حرة	ممن جليل	5.92	0	0	0.81	حفرج الارض	حفرج الارض	321
T1113	حرة	شارق عزيز نصر وشركاه	12.16	0	0	1.67	حفرج الارض	حفرج الارض	322
	حرة	شارق عزيز نصر وشركاه	12.56	0	0	1.72	حفرج الارض	حفرج الارض	323
	حرة	شارق عزيز نصر وشركاه	14.44	0	0	1.98	حفرج الارض	حفرج الارض	324
T1114	حرة	شارق عزيز نصر وشركاه	28.19	0	0	3.87	حفرج الارض	حفرج الارض	325
	حرة	شارق عزيز نصر وشركاه	1885.88	0	10	15.81	حفرج الارض	حفرج الارض	326
	ارض قضاء	سردود عبد العزيز محمد ولؤلؤه	85.55	0	0	11.73	حفرج الارض	حفرج الارض	327
T1115	ارض قضاء	شركة اتاحة التوكاين	29.65	0	0	4.07	حفرج الارض	حفرج الارض	328
	حرة	شركة اتاحة التوكاين	440.65	0	2	12.42	حفرج الارض	حفرج الارض	329
	حرة	شركة اتاحة التوكاين	0.28	0	0	0.04	حفرج الارض	حفرج الارض	330
T1119	حرة	شركة اتاحة التوكاين	9.50	0	0	1.30	حفرج الارض	حفرج الارض	331
	حرة	شركة اتاحة التوكاين	82.96	0	0	11.38	حفرج الارض	حفرج الارض	332
	حرة	شركة اتاحة التوكاين	436.74	0	2	11.75	حفرج الارض	حفرج الارض	333
		جمال عبد الرحمن	574.89	0	3	8.80	حفرج الارض	حفرج الارض	334

مدير
 مديرية المساحة بالجيزة
 ٢٠٢١
 ١٧
 ٢٠٢١
 رئيس مكتب المشروعات
 القائم بالمساحة

١٧٢

مجلس القضاء
دورة طابق الأرض

تاريخ تدريس الشهادة الخاصة للطرق والمطابخ
المرحلة الأولى - نوفمبر ٢٠٢١
بأيدى منسوبي الهيئة

مجلس القضاء
دورة طابق الأرض
تاريخ تدريس الشهادة الخاصة للطرق والمطابخ
المرحلة الأولى - نوفمبر ٢٠٢١
بأيدى منسوبي الهيئة

الهيئة المصرية العامة للمساحة
مطبعة المساحة بطبوع
مكتب الشكر ومعات

الترتيب	اسم المتقدم	المستحق بالمرحلتين	المرحلتين	المرحلتين	المرحلتين	المرحلتين	المرحلتين	المرحلتين
٧٧٩	مهنى محمد عبدالقادر	28.13	0	0	3.86	0	0	360
٧٨٠	مهنى محمد عبدالقادر	177.57	0	1	0.35	0	0	361
٧٨١	مهنى محمد عبدالقادر	1598.15	0	9	3.13	0	0	362
٧٨٢	مهنى محمد عبدالقادر	160.96	0	0	22.07	0	0	363
٧٨٣	مهنى محمد عبدالقادر	137.88	0	0	18.91	0	0	364
٧٨٤	مهنى محمد عبدالقادر	174.73	0	0	23.96	0	0	365
٧٨٥	مهنى محمد عبدالقادر	47.70	0	0	6.54	0	0	366
٧٨٦	مهنى محمد عبدالقادر	32.39	0	0	4.44	0	0	367
٧٨٧	مهنى محمد عبدالقادر	180.42	0	1	0.74	0	0	368
٧٨٨	مهنى محمد عبدالقادر	21.01	0	0	2.88	0	0	369
٧٨٩	مهنى محمد عبدالقادر	0.32	0	0	0.04	0	0	370
٧٩٠	مهنى محمد عبدالقادر	93.30	0	0	12.79	0	0	371
٧٩١	مهنى محمد عبدالقادر	13.06	0	0	1.79	0	0	372
٧٩٢	مهنى محمد عبدالقادر	72.59	0	0	9.95	0	0	373
٧٩٣	مهنى محمد عبدالقادر	155.88	0	0	21.37	0	0	374
٧٩٤	مهنى محمد عبدالقادر	163.34	0	0	22.40	0	0	375
٧٩٥	مهنى محمد عبدالقادر	167.06	0	0	22.91	0	0	376
٧٩٦	مهنى محمد عبدالقادر	170.79	0	0	23.42	0	0	377
٧٩٧	مهنى محمد عبدالقادر	175.14	0	1	0.01	0	0	378
٧٩٨	مهنى محمد عبدالقادر	183.67	0	1	1.18	0	0	379
٧٩٩	مهنى محمد عبدالقادر	109.31	0	0	14.99	0	0	380
٨٠٠	مهنى محمد عبدالقادر	972.21	0	0	13.33	0	0	381

مجلس القضاء
دورة طابق الأرض
تاريخ تدريس الشهادة الخاصة للطرق والمطابخ
المرحلة الأولى - نوفمبر ٢٠٢١
بأيدى منسوبي الهيئة

١٠٠٩



مجلس القضاء
دورة طابق الأرض
تاريخ تدريس الشهادة الخاصة للطرق والمطابخ
المرحلة الأولى - نوفمبر ٢٠٢١
بأيدى منسوبي الهيئة

مجلس القضاء
دورة طابق الأرض
تاريخ تدريس الشهادة الخاصة للطرق والمطابخ
المرحلة الأولى - نوفمبر ٢٠٢١
بأيدى منسوبي الهيئة

13
 الجمهورية العربية السورية
 سورية طبق الأصل
 وزارة رعيص المصروفات العامة للوزارة
 وزارة المصروفات العامة
 ما جاء محضه عليه المعينة



مكتب الحسابات العامة بالوزارة السورية السورية في دمشق محافظة الحارثية من ٢٠١١ في ٢٠١١

الهيئة السورية العامة للمساحة
 مديرية المساحة بالجيزة
 مكتب المشروع

القطاعات	الوصف	مساحة القطر	المساحة بالبر		المساحة بالهوا	المساحة بالبحر	المساحة بالبر	المساحة بالهوا	المساحة بالبحر	المساحة بالبر	المساحة بالهوا	المساحة بالبحر
			م	د								
T93	ارض قضاء بون بون	شركة بون بون	192.06	0	0	2.33	خطح زيم وريان	خطح زيم وريان	خطح الزيم	382		
T94	ارض قضاء بون بون	لم يهكتل	171.93	0	0	23.57	خطح زيم وريان	خطح زيم وريان	خطح الزيم	383		
T95	ارض قضاء بون بون	لم يهكتل	167.09	0	0	22.91	خطح زيم وريان	خطح زيم وريان	خطح الزيم	384		
T96	ارض قضاء بون بون	لم يهكتل	164.17	0	0	22.51	خطح زيم وريان	خطح زيم وريان	خطح الزيم	385		
T97	ارض قضاء بون بون	ارض القضاء	161.26	0	0	22.11	خطح زيم وريان	خطح زيم وريان	خطح الزيم	386		
T98	ارض قضاء بون بون	ارض القضاء	158.36	0	0	21.71	خطح زيم وريان	خطح زيم وريان	خطح الزيم	387		
T99	ارض قضاء بون بون	مجلسه زيم وريان	154.93	0	0	21.24	خطح زيم وريان	خطح زيم وريان	خطح الزيم	388		
		الكل من ذلك										
		كسولك لينا لاني	1909.34	0	0	21.80	خطح زيم وريان	خطح زيم وريان	خطح الزيم	389		
		كسولك لينا لاني	10.03	0	0	1.38	خطح زيم وريان	خطح زيم وريان	خطح الزيم	390		
T105	ارض بون بون	كسولك لينا لاني	339.33	0	1	22.53	خطح زيم وريان	خطح زيم وريان	خطح الزيم	391		
		كسولك لينا لاني	1484.36	0	8	11.53	خطح زيم وريان	خطح زيم وريان	خطح الزيم	392		
		شركة مستقرات مسر	12.06	0	0	1.65	خطح زيم وريان	خطح زيم وريان	خطح الزيم	393		
		(أق. م. م.)										
T106	ارض بون بون	شركة مستقرات مسر	7483.64	1	18	18.13	خطح زيم وريان	خطح زيم وريان	خطح الزيم	394		
		مسورة										
		(أق. م. م.)										
		محمود إبراهيم	536.43	0	3	1.55	خطح زيم وريان	خطح زيم وريان	خطح الزيم	395		
T107	ارض بون بون	محمود إبراهيم	38.07	0	0	5.22	خطح زيم وريان	خطح زيم وريان	خطح الزيم	396		
		محمود إبراهيم	1.94	0	0	0.27	خطح زيم وريان	خطح زيم وريان	خطح الزيم	397		
		محمود إبراهيم	227.84	0	1	7.24	خطح زيم وريان	خطح زيم وريان	خطح الزيم	398		
T108	ارض قضاء بون بون	محمود إبراهيم	12.08	0	0	1.66	خطح زيم وريان	خطح زيم وريان	خطح الزيم	399		
		محمود إبراهيم	32.59	0	0	4.47	خطح زيم وريان	خطح زيم وريان	خطح الزيم	400		
T109	ارض قضاء بون بون	محمود إبراهيم	196.45	0	0	21.45	خطح زيم وريان	خطح زيم وريان	خطح الزيم	401		

الهيئة السورية العامة للمساحة
 مديرية المساحة بالجيزة
 مكتب المشروع



الهيئة السورية العامة للمساحة
 مديرية المساحة بالجيزة
 مكتب المشروع

بمقتضى ...
 صورة طبق الأصل
 طالب رئيس الهيئة العامة للطرق والكباري
 ٣٠/١١/٢٠٢١
 ٣٠/١١/٢٠٢١
 ما يه متعهد عبده العنانية



الهيئة المصرية العامة للمساحة
 مديرية المساحة بالجيزة
 مكتب المشروعات

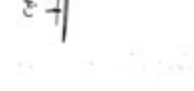
التملكات	رقم صف	نوع التملك	المساحة بـ (م ²)	عدد	المساحة بـ (م ²)	عدد	المساحة بـ (م ²)	عدد	المساحة بـ (م ²)	عدد	المساحة بـ (م ²)	عدد	المساحة بـ (م ²)	عدد	المساحة بـ (م ²)	عدد	المساحة بـ (م ²)	عدد
T110	طريق	حذاء زرع	11 29	0	1 55	0	حراج الزرع	حراج زرع وريان	حراج الزرع	402								
	ارض قضاء	حذاء زرع	20 18	0	2 77	0	حراج الزرع	حراج زرع وريان	حراج الزرع	403								
	مبنى مكون من ٢ دور +	حذاء زرع	52 69	0	7 22	0	حراج الزرع	حراج زرع وريان	حراج الزرع	404								
	بئر زرع	حذاء زرع	12 89	0	1 77	0	حراج الزرع	حراج زرع وريان	حراج الزرع	405								
	مزارع	حذاء زرع	17 15	0	2 35	0	حراج الزرع	حراج زرع وريان	حراج الزرع	406								
	ارض قضاء	حذاء زرع	64 14	0	8 79	0	حراج الزرع	حراج زرع وريان	حراج الزرع	407								
	ارض قضاء	حذاء زرع	8 42	0	1 15	0	حراج الزرع	حراج زرع وريان	حراج الزرع	408								
	مبنى	حذاء زرع	255 42	0	11 02	1	حراج الزرع	حراج زرع وريان	حراج الزرع	409								
	طريق	منطقة طريق	590 30	0	8 94	3	حراج الزرع	حراج زرع وريان	حراج الزرع	410								
	طريق	منطقة طريق	221 41	0	6 36	1	حراج الزرع	حراج زرع وريان	حراج الزرع	411								
طريق	منطقة طريق	984 53	0	14 89	5	حراج الزرع	حراج زرع وريان	حراج الزرع	412									
ارض قضاء	لم يستغل	117 62	0	16 13	0	حراج الزرع	حراج زرع وريان	حراج الزرع	413									
طريق	منطقة طريق	542 38	0	2 37	3	حراج الزرع	حراج زرع وريان	حراج الزرع	414									
طريق	منطقة طريق	150 31	0	20 61	0	حراج الزرع	حراج زرع وريان	حراج الزرع	415									
حديقة	القطاع الحديدي	2982 40	0	0 93	17	حراج الزرع	حراج زرع وريان	حراج الزرع	416									
T15	ارض قضاء	القطاع الحديدي	2982 40	0	0 93	17	حراج الزرع	حراج زرع وريان	حراج الزرع	416								

بمقتضى ...
 صورة طبق الأصل
 طالب رئيس الهيئة العامة للطرق والكباري
 ٣٠/١١/٢٠٢١
 ٣٠/١١/٢٠٢١
 ما يه متعهد عبده العنانية



الهيئة المصرية العامة للمساحة
 مديرية المساحة بالجيزة
 مكتب المشروعات

بمقتضى ...
 صورة طبق الأصل
 طالب رئيس الهيئة العامة للطرق والكباري
 ٣٠/١١/٢٠٢١
 ٣٠/١١/٢٠٢١
 ما يه متعهد عبده العنانية



الهيئة المصرية العامة للمساحة
 مديرية المساحة بالجيزة
 مكتب المشروعات

20
 بطلان ...
 صورة طبق الأصل
 صادره وتضمن الصيغة العامة للطرق والكشور
 لواء بعلبك/٢٠٢١
 ما جاء عليه عمدة الجبلية

م.ال.ب.ب
 مختلف الملاكات المأخوذ من طريق الاستمارة رقم ١٣ في التور ٨٣
 من مملكة الجبلية من قبل

الهيئة المصرية العامة للمساحة
 جمهورية المساحة بالبطون
 مكتب الشكروحات

الملاكات	الوصف	اسم صاحب المأخوذ	المساحة بالمتر المربع	ن	م	المساحة بالمتر المربع	العمود	المنطقة	المساحة
	طريق اسفل تاجي التناج	التناج الجوري	1722.37	0	9	20.16	خارج الزايم	خارج زائم منقضية رصفون	خارج الزايم
	جوية	التناج الجوري	25.30	0	0	3.47	خارج الزايم	خارج زائم منقضية رصفون	خارج الزايم
	ارض قضاء تاجية التناج	التناج الجوري	339.57	0	1	22.56	خارج الزايم	خارج زائم منقضية رصفون	خارج الزايم
T16	جوية تاجية التناج الجوري	التناج الجوري	95.99	0	0	13.16	خارج الزايم	خارج زائم منقضية رصفون	خارج الزايم
	ارض قضاء تاجية التناج الجوري	التناج الجوري	1188.26	0	6	16.19	خارج الزايم	خارج زائم منقضية رصفون	خارج الزايم
	جوية	التناج الجوري	9.46	0	0	1.30	خارج الزايم	خارج زائم منقضية رصفون	خارج الزايم
	جوية تاجية التناج الجوري	التناج الجوري	52.54	0	0	7.20	خارج الزايم	خارج زائم منقضية رصفون	خارج الزايم
T17	حرم الطير لعل وبه اصعدة	لم يستقل	3951.64	0	22	13.83	خارج الزايم	خارج زائم منقضية رصفون	خارج الزايم
	بيرة مسوي	منطقة مسرف	24.85	0	0	3.41	خارج الزايم	خارج زائم منقضية رصفون	خارج الزايم
T18	ارض قضاء	لم يستقل	36465.08	8	16	7.94	خارج الزايم	خارج زائم منقضية رصفون	خارج الزايم
	ارض قضاء	لم يستقل	10665.69	2	12	22.43	خارج الزايم	خارج زائم منقضية رصفون	خارج الزايم
	ارض قضاء	منطقة طرد	1446.34	0	8	6.32	خارج الزايم	خارج زائم منقضية رصفون	خارج الزايم
T19	ارض قضاء	لم يستقل	712.21	0	4	1.66	خارج الزايم	خارج زائم منقضية رصفون	خارج الزايم
	ارض قضاء	لم يستقل	7009.06	1	16	1.09	خارج الزايم	خارج زائم منقضية رصفون	خارج الزايم

بطلان ...
 مونس الجبلية جمهورية المساحة بالبطون

٢٠٢١

١
 رائفون مكتب الشكروحات

١
 رائفون مكتب الشكروحات

١
 رائفون مكتب الشكروحات

21

بمقتضى...
 صورة طبق الأصل
 مائة رئيس القيمة المضافة للطرق المكنونة
 ٣ آلاف مائة وثمانون / ٣٠٠٨٠ من القيمة المضافة
 على صفة طالبين للتخرج وتربية طريق القاهرة الإسكندرية السويس في نطاق محافظة الجيزة من القيمة المضافة
 بأجر وحدة عمه الدمية

الهيئة المصرية العامة للمساحة
 مديرية المساحة بطبقة
 مكتب المشرق والشرق

الامتيازات	الوصف	تاريخ منح الامتياز	المساحة بالمتر المربع	المساحة بالقطر		الارتفاع	القيمة	الصفة	الرقم	الرقم
				م	د					
	طريق	لم يستغل	541 08	0	3	2 19	خارج الزايم	خارج الزايم	خارج الزايم	431
	طريق	لم يستغل	344 78	0	1	23 27	خارج الزايم	خارج الزايم	خارج الزايم	432
	ارض لخدمة	لم يستغل	1694 87	0	9	12 28	خارج الزايم	خارج الزايم	خارج الزايم	433
	محول كوبريا	منطقة كوبريا	2 25	0	0	0 31	خارج الزايم	خارج الزايم	خارج الزايم	434
	طريق	لم يستغل	8959 40	2	3	4 48	خارج الزايم	خارج الزايم	خارج الزايم	435
	طريق	منطقة عين	80291 25	19	2	17 20	خارج الزايم	خارج الزايم	خارج الزايم	436
	طريق	منطقة عين	25186 96	5	23	21 53	خارج الزايم	خارج الزايم	خارج الزايم	437
	محول كوبريا	منطقة كوبريا	2 12	0	0	0 29	خارج الزايم	خارج الزايم	خارج الزايم	438
	ارض لخدمة	لم يستغل	2320 56	0	13	6 19	خارج الزايم	خارج الزايم	خارج الزايم	439
	ارض لخدمة	لم يستغل	1892 43	0	11	9 19	خارج الزايم	خارج الزايم	خارج الزايم	440
	محول كوبريا	منطقة كوبريا	2 53	0	0	0 35	خارج الزايم	خارج الزايم	خارج الزايم	441
	محول كوبريا	منطقة كوبريا	1 94	0	0	0 27	خارج الزايم	خارج الزايم	خارج الزايم	442
	ارض لخدمة	لم يستغل	13832 60	9	7	0 67	خارج الزايم	خارج الزايم	خارج الزايم	443
	طريق	منطقة عين	0 32	0	0	0 04	خارج الزايم	خارج الزايم	خارج الزايم	444

بمقتضى...
 مجلس ادارة مديرية المساحة بطبقة
 ٢٣ / ٢١٤٥

رئيس مكتب المشرق والشرق

رئيس مكتب المشرق والشرق

المدير العام

22
 مخططة ...
 صورة طبق الأصل
 بالنيابة رئيس الهيئة العامة للطرق والكباري
 ١٠/١١/٢٠٢١ بمصر
 تأخذ هذه مخططة بهذه الصيغة
 الهيئة المصرية العامة للمساحة
 مديرية المساحة بالجيزة
 مكتب المشروع ومكات

القطاعات	الوصف	نسبة المخطط/القطاع	المساحة بمتري المربع	رقب	عدد المخططات	مساحة	المساحة	التسمية	الرمز
	ارض لخاصه	لم يستغل	11665.32	0	6	15.78	مخرج زمام باني صلاحية	مخرج الزمام	445
	محول كوبريا	مصلحة كوبريا	3.01	0	0	0.41	مخرج زمام باني صلاحية	مخرج الزمام	446
	محول كوبريا	شركة كوبريا	3.57	0	0	0.49	مخرج زمام باني صلاحية	مخرج الزمام	447
	ارض لخاصه	لم يستغل	2715.81	0	15	12.38	مخرج زمام باني صلاحية	مخرج الزمام	448
	ارض لخاصه	مصلحة حديد	13483.75	3	5	2.21	مخرج زمام باني صلاحية	مخرج الزمام	449
	ارض لخاصه	لم يستغل	2351.17	0	13	10.38	مخرج زمام باني صلاحية	مخرج الزمام	450
	طريق	لم يستغل	1994.21	0	11	9.44	مخرج زمام باني صلاحية	مخرج الزمام	451
	ارض لخاصه	لم يستغل	31087.99	7	9	14.65	مخرج زمام باني صلاحية	مخرج الزمام	452
	ارض لخاصه	لم يستغل	12008.70	2	20	14.58	مخرج زمام باني صلاحية	مخرج الزمام	453
	طريق	لم يستغل	70.43	0	0	9.66	مخرج زمام باني صلاحية	مخرج الزمام	454
	طريق	لم يستغل	94.47	0	0	11.58	مخرج زمام باني صلاحية	مخرج الزمام	455
	طريق	لم يستغل	133.12	0	0	18.25	مخرج زمام باني صلاحية	مخرج الزمام	456
	طريق	مصلحة حديد	26392.73	6	6	18.86	مخرج زمام باني صلاحية	مخرج الزمام	457
	ارض لخاصه	لم يستغل	20829.85	4	23	0.10	مخرج زمام باني صلاحية	مخرج الزمام	458

مخطط
 رئيس مشروع مسودة المساحة بالجيزة
 ١٠/١١/٢٠٢١
 رئيس مكتب المشروع ومكات
 القائم بالمساحة

مختصه ...
 صورة طبق الاصل
 طالبه رئيس المصلحة العامة للطرق والكباري
 اللواء مصطفى /
 ما جاء منه عهده العامة



كاتب المصلحة العامة للطرق والكباري الاستغوية المستوطن في نطاق محافظة الجيزة من القطر ٣٠ في القطر ٣٠

الهيئة المصرية العامة للمساحة
 مديرية المساحة بالجيزة
 مكتب الشروح والبيانات

البيانات	الوصف	سنة الترخيص	المساحة بالتراب	عدد	المساحة بالقطر	عدد	الارتفاع	القيمة	الرقم
طريق	لم يستغل	3885.63	0	22	2.04	0	خارج زمام ارضي صلاحية	خارج الزمام	459
ارض قضاء	لم يستغل	4534.22	1	1	21.71	0	خارج زمام ارضي صلاحية	خارج الزمام	460
ارض قضاء	لم يستغل	7084.19	1	16	11.35	0	خارج زمام ارضي صلاحية	خارج الزمام	481
طريق	لم يستغل	114.82	0	0	15.72	0	خارج زمام ارضي صلاحية	خارج الزمام	482
طريق	لم يستغل	154.09	0	0	21.13	0	خارج زمام ارضي صلاحية	خارج الزمام	483
ارض قضاء	لم يستغل	738.05	0	4	5.20	0	خارج زمام ارضي صلاحية	خارج الزمام	484
محول كوبرياء	منظمة كوبرياء	5.06	0	0	0.69	0	خارج زمام ارضي صلاحية	خارج الزمام	485
ارض قضاء	لم يستغل	14878.58	3	13	13.80	0	خارج زمام ارضي صلاحية	خارج الزمام	486
ارض قضاء	لم يستغل	26458.26	6	7	3.84	0	خارج زمام ارضي صلاحية	خارج الزمام	487
طريق	لم يستغل	152.01	0	0	20.84	0	خارج زمام ارضي صلاحية	خارج الزمام	488
ارض حضانة منقليات	منظمة كوبرياء	2.39	0	0	0.33	0	خارج زمام ارضي صلاحية	خارج الزمام	489
كلية كوبرياء	منظمة كوبرياء	2.39	0	0	0.33	0	خارج زمام ارضي صلاحية	خارج الزمام	470
كلية كوبرياء	منظمة كوبرياء	2.54	0	0	0.35	0	خارج زمام ارضي صلاحية	خارج الزمام	471
ارض حضانة منقليات	منظمة كوبرياء	0.37	0	0	0.05	0	خارج زمام ارضي صلاحية	خارج الزمام	472



٢٠٢١

رئيس المصلحة

رئيس مكتب الشروح والبيانات

المقيم بالمساحة

٢٤
 ملاحظة...
 صورة طبق الأصل
 طالب رئيس الهيئة العامة للطرق والمواصلات
 اللواء مصطفى / ٥٥٥٥
 تأريخ مصادقة عمدة المدينة



كليل المدن الطابوقين لشروع تطوير وتوسعة طريق الاستكبرية المتفرعان في نطاق محافظة لرياض من الكيلوم ٣٠ التي تقطن ٨٣ طالب رئيس الهيئة العامة للطرق والمواصلات
 مكتب المشروعات

الهيئة العامة للسياحة والتراث الوطني
 مكتب المشروعات

الملاحظات	الوصف	اسم المنتج	الكمية	القيمة	العدد	القيمة	العدد	القيمة	العدد	القيمة
	بروج حطاب مناجين	منطقة كويرياء	0.54	0	0	0.07	0	0.07	0	473
	بروج حطاب مناجين	منطقة كويرياء	0.83	0	0	0.11	0	0.11	0	474
	ارض لسانه	منطقة حطاب	52.77	0	0	7.24	0	7.24	0	475
	كلتف كويرياء	منطقة كويرياء	0.42	0	0	0.06	0	0.06	0	476
	كلتف كويرياء	منطقة كويرياء	2.32	0	0	0.32	0	0.32	0	477
	كلتف كويرياء	منطقة كويرياء	3.77	0	0	0.52	0	0.52	0	478
	ارض لسانه	لم يستقل	43.29	0	0	5.94	0	5.94	0	479
	حطاب	منطقة حطاب	117.90	0	0	16.17	0	16.17	0	480
	كلتف كويرياء	منطقة كويرياء	2.58	0	0	0.35	0	0.35	0	481
	كلتف كويرياء	منطقة كويرياء	2.49	0	0	0.34	0	0.34	0	482
	كلتف كويرياء	منطقة كويرياء	1.76	0	0	0.24	0	0.24	0	483
	حطاب	منطقة حطاب	52.92	0	0	7.26	0	7.26	0	484
	بروج حطاب مناجين	منطقة كويرياء	0.92	0	0	0.13	0	0.13	0	485
	كلتف كويرياء	منطقة كويرياء	3.45	0	0	0.47	0	0.47	0	486

ملاحظة
 رئيس مجلس إدارة الهيئة العامة للطرق والمواصلات

٢٧
 ٢٠٢١

رئيس الهيئة

رئيس مكتب المشروعات

القائم بالمسارعة

مجلس جهة المساحة
 مديرية المساحة بالجزيرة
 مكتب المسحوعات
 الهيئة العمومية للهيئة للمساحة
 مديرية المساحة بالجزيرة
 مكتب المسحوعات
 مختلف المدن والمناطق المتروكة لتطوير وتوسعة طريق المطار، الاستعمارية المصنوع في نطاق محافظة الجزيرة من الجهتين ٢٠ إلى الجهتين ٢٠ والخطوط المرسومة للمطرق والمجاورين
 ٢٠٢١ / ١١ / ٢٠
 ما جاء به محضر جلسة المجلس
 ٢٠٢١ / ١١ / ٢٠
 موقعا من طرف
 موقعا من طرف
 موقعا من طرف

البلديات	الوصف	تسمية الملكات	المساحة بالمتري	المساحة بالمتري		المساحة بالمتري	المساحة بالمتري	المساحة بالمتري	المساحة بالمتري	المساحة بالمتري	المساحة بالمتري
				م	م						
	طريق	مطلة عامة	19,64	0	0	2,69	خطى الارض	خطى الارض	خطى الارض	خطى الارض	487
	بروح ضيق مطبخ	مطلة كورناه	0,21	0	0	0,03	خطى الارض	خطى الارض	خطى الارض	خطى الارض	488
	كلية كورناه	مطلة كورناه	2,26	0	0	0,31	خطى الارض	خطى الارض	خطى الارض	خطى الارض	489
B1	ارضين متواريه محظية	لم يمتثل	160,90	0	0	22,06	خطى الارض	خطى الارض	خطى الارض	خطى الارض	490
B10	ارضين متواريه	مزارع دينا	10674,37	2	12	23,62	خطى الارض	خطى الارض	خطى الارض	خطى الارض	491
B11	مسجد	مسجد (الوكاف)	94,95	0	0	13,02	خطى الارض	خطى الارض	خطى الارض	خطى الارض	492
B12	مبنى	لم يمتثل	19,94	0	0	2,73	خطى الارض	خطى الارض	خطى الارض	خطى الارض	493
B13	ارضين غير متواريه	لم يمتثل على مطلق	69,84	0	0	9,58	خطى الارض	خطى الارض	خطى الارض	خطى الارض	494
	ارضين متواريه	لم يمتثل	123,26	0	0	16,90	خطى الارض	خطى الارض	خطى الارض	خطى الارض	495
B14	مسجد (الوكاف)	لم يمتثل	14,19	0	0	1,95	خطى الارض	خطى الارض	خطى الارض	خطى الارض	496
	مسجد	لم يمتثل	8,98	0	0	1,23	خطى الارض	خطى الارض	خطى الارض	خطى الارض	497
B15	كلية كورناه	لم يمتثل	2,94	0	0	0,40	خطى الارض	خطى الارض	خطى الارض	خطى الارض	498
	ارضين غير متواريه	لم يمتثل	143,01	0	0	19,61	خطى الارض	خطى الارض	خطى الارض	خطى الارض	499
B19	ارضين متواريه	لم يمتثل	111,11	0	0	15,23	خطى الارض	خطى الارض	خطى الارض	خطى الارض	500

مجلس جهة المساحة
 مديرية المساحة بالجزيرة
 مكتب المسحوعات
 الهيئة العمومية للهيئة للمساحة
 مديرية المساحة بالجزيرة
 مكتب المسحوعات
 مختلف المدن والمناطق المتروكة لتطوير وتوسعة طريق المطار، الاستعمارية المصنوع في نطاق محافظة الجزيرة من الجهتين ٢٠ إلى الجهتين ٢٠ والخطوط المرسومة للمطرق والمجاورين
 ٢٠٢١ / ١١ / ٢٠
 موقعا من طرف
 موقعا من طرف
 موقعا من طرف

٢٥٦ ...
 صورة طريق العمل
 تاريخ زيارتي الموقع الخاضع للتحقق والتأكد
 لواء محاسبين ٢٠٢١
 يا وجه محاسب عبد الحميد



كل من حيازة العقارات المذكورة على طريق الاستغناء المصدري على طريق

الهيئة المصرية العامة للمساحة
 مديرية المساحة بالبحيرة
 مكتب المشروعات

القطاعات	الوسط	اسم العقار المملوك	مساحة الأرض (م ^٢)	رقع	المساحة المملوكة		الطرف	التسمية	المركز	
					م ^٢	م ^٢				
B17	ارض مزارعة	مزرعة كركره	2478.04	0	14	3.50	خارج الارض	خارج ارضي سلاطة	خارج الارض	501
B18	ارض قضاء	لم يسجل	86.56	0	0	11.87	خارج الارض	خارج ارضي سلاطة	خارج الارض	502
B19	ارض قضاء	لم يسجل	123.70	0	0	16.96	خارج الارض	خارج ارضي سلاطة	خارج الارض	503
B2	خرقة	جمعية الهدي	7.15	0	0	0.98	خارج الارض	خارج ارضي سلاطة	خارج الارض	504
	خرقة	جمعية الهدي	8.12	0	0	1.11	خارج الارض	خارج ارضي سلاطة	خارج الارض	505
B20	ارض مزارعة مسورة	جمعية الهدي	3553.84	0	20	7.29	خارج الارض	خارج ارضي سلاطة	خارج الارض	506
	ارض مزارعة	جمعية الهدي	1530.85	0	8	17.90	خارج الارض	خارج ارضي سلاطة	خارج الارض	507
B21	ارض مزارعة	لم يسجل	9.63	0	0	1.32	خارج الارض	خارج ارضي سلاطة	خارج الارض	508
	ارض مزارعة	لم يسجل	59.47	0	0	8.15	خارج الارض	خارج ارضي سلاطة	خارج الارض	509
	ارض قضاء	لم يسجل	2187.36	0	12	11.92	خارج الارض	خارج ارضي سلاطة	خارج الارض	510
B21	خرقة	لم يسجل	42.39	0	0	5.81	خارج الارض	خارج ارضي سلاطة	خارج الارض	511
	ارض مزارعة	لم يسجل	926.57	0	5	7.05	خارج الارض	خارج ارضي سلاطة	خارج الارض	512
B21	ارض مزارعة	لم يسجل	48.61	0	0	6.39	خارج الارض	خارج ارضي سلاطة	خارج الارض	513

...
 رئيس مجلس شورى المساحة بالبحيرة

٢٠٢١



رئيس مكتب المشروع

١
 القائم بالمسح

27

مجلس...
 موقرة طابق المثل
 بطلب رئيس الهيئة العامة للدار والخطوات
 في ٢٠ كانون ٢٠٢١
 ٢٠٢١ / ١١ / ٢٧
 ما جاء بمقتضى هذه الموجهة

الهيئة العمومية العامة للمساحة
 عمورية المساحة بالعمارة
 مكتب المشروع عات

الملاحظات	الوصف	نوع الممتلك	المساحة بالقرع	المساحة بالقرع		الوصف	التسمية	البريد	رقم
				م	د				
B22	كتلة كورناء	ممتدة كورناء	2.37	0	0	0.33	خارج زمام نبي سلامة	خارج الزمام	514
	مبنى	لم يمتثل	86.00	0	0	11.79	خارج زمام نبي سلامة	خارج الزمام	515
	مبنى	لم يمتثل	29.40	0	0	4.03	خارج زمام نبي سلامة	خارج الزمام	516
B23	ارض لصفاء	لم يمتثل	344.80	0	1	23.28	خارج زمام نبي سلامة	خارج الزمام	517
	ارض لصفاء	لم يمتثل	52.49	0	0	7.20	خارج زمام نبي سلامة	خارج الزمام	518
	ارض غير متلزعة	لم يمتثل	135.74	0	0	18.61	خارج زمام نبي سلامة	خارج الزمام	519
B24	كلوروا	لم يمتثل	52.83	0	0	7.24	خارج زمام نبي سلامة	خارج الزمام	520
	ارض متلزعة	شركة الفاتح الاتحادي للبحر وزراية العمومي	1009.66	0	5	18.44	خارج زمام نبي سلامة	خارج الزمام	521
	ارض متلزعة	لم يمتثل	375.06	0	2	3.43	خارج زمام نبي سلامة	خارج الزمام	522
B25	مبنى	لم يمتثل	85.33	0	0	11.70	خارج زمام نبي سلامة	خارج الزمام	523
	مخلاة	لم يمتثل	8.55	0	0	1.17	خارج زمام نبي سلامة	خارج الزمام	524
	ارض متلزعة	لم يمتثل	84.41	0	0	11.57	خارج زمام نبي سلامة	خارج الزمام	525
	ارض متلزعة	لم يمتثل	0.19	0	0	0.03	خارج زمام نبي سلامة	خارج الزمام	526

مجلس عمورية المساحة بالعمارة
 ٢٠٢١ / ١١ / ٢٧



رئيس مكتب المشروع عات

التم بالعمارة

٢٨
 بطنية ...
 صورة طبق الأصل
 بطلان وتامير الصيغة المعلقة للحقوق والالتزامات
 لواء مستعمرات ٢٠٧٧
 ما وجد منه عند التفتيش
 كلف المصنف القانوني لمطروح تفتيش وتبصرة طريق القاهرة - الاسكندرية الصحراوية في نطاق محافظة البحيرة ٣٠ قبل التفتيش ٣٠ قبل التفتيش ٣٠
 الهيئة المصرية العامة للمساحة
 مديرية المساحة بالجيزة
 مكتب المشروع ٤٢

الملاحظات	الوصف	نوع الملك	تقدير	المساحة (القدم)		العمق	المساحة	المساحة	المساحة
				المساحة	المساحة				
B26	ارض منزلية	لم يستقل	360.90	0	2	0.11	خرج الارض	خرج الارض	527
	ارض منزلية	لم يستقل	0.38	0	0	0.05	خرج الارض	خرج الارض	528
	ارض قضاء	لم يستقل	173.26	0	0	23.76	خرج الارض	خرج الارض	529
B27	ارض قضاء	لم يستقل	691.52	0	3	22.82	خرج الارض	خرج الارض	530
B26	ارض منزلية	لم يستقل	70.65	0	0	9.69	خرج الارض	خرج الارض	531
B29	ارض غير منزلية	لم يستقل	733.44	0	4	4.57	خرج الارض	خرج الارض	532
	ارض منزلية	لم يستقل على ملك	2056.44	0	11	18.24	خرج الارض	خرج الارض	533
B3	خيرية	لم يستقل على ملك	29.00	0	0	3.98	خرج الارض	خرج الارض	534
	ارض منزلية	لم يستقل	932.96	0	5	7.92	خرج الارض	خرج الارض	535
B30	ارض منزلية	لم يستقل	3227.75	0	18	10.58	خرج الارض	خرج الارض	536
B31	ارض منزلية	لم يستقل	1748.05	0	9	23.68	خرج الارض	خرج الارض	537
B32	ارض غير منزلية	لم يستقل	23.88	0	0	3.27	خرج الارض	خرج الارض	538
	ارض منزلية	لم يستقل	3615.69	0	20	15.77	خرج الارض	خرج الارض	539
B33	ارض منزلية	لم يستقل	0.29	0	0	0.04	خرج الارض	خرج الارض	540

مهندس اسكن مديرية المساحة بالجيزة
 ٢١
 ٢٠٢١
 رئيس اللجنة
 رئيس مكتب التفتيش
 القائم بالمساحة

28
 بجمهورية مصر العربية
 وزارة التعليم العالي والبحث العلمي
 جامعة القاهرة
 كلية الدراسات والبحوث التطبيقية
 قسم الدراسات والبحوث التطبيقية
 ماجستير في الدراسات والبحوث التطبيقية



الهيئة العامة للسياحة والتراث الوطني
 وزارة الثقافة
 المديرية العامة للسياحة والتراث الوطني
 مكتب المشروعات السياحية

الرقم	الاسم	اللقب	الجنس	الدراسة		الدرجة	الملاحظات
				سنة	نوع		
B4	احمد محمد	احمد	م	0	0	4.39	خارج الزم
				1	1	2.50	خارج الزم
				0	0	0.89	خارج الزم
B5	احمد محمد	احمد	م	0	0	1.43	خارج الزم
				0	0	1.13	خارج الزم
				0	0	1.23	خارج الزم
B6	احمد محمد	احمد	م	0	10	23.22	خارج الزم
				0	0	20.09	خارج الزم
				0	1	12.08	خارج الزم
B7	احمد محمد	احمد	م	0	0	1.93	خارج الزم
				0	0	1.93	خارج الزم
				0	0	1.93	خارج الزم
B8	احمد محمد	احمد	م	0	6	13.68	خارج الزم
				0	0	13.68	خارج الزم
				0	0	13.68	خارج الزم

مدير
 مديرة الدراسات والبحوث التطبيقية

١٢٢
 ١٤٤٥



مدير مكتب المشروعات السياحية

مدير المشروعات السياحية

بمقتضى ...
 مرسوم ملكي
 بالموافقة على تعيين وتعيين الهيئة العامة للتعليم والتدريب
 في ١٤ محرم ١٤٤٣ هـ / ٢٠٢١ م
 على وجه مفصلة بهذه التسمية



الهيئة العامة للتعليم والتدريب
 مديرية التعليم والتدريب
 مكتب الشؤون العامة للتسمية

الرقم	التسمية	الوصف	المستقر	المنطقة	عدد	عدد	عدد	عدد	عدد
552	مدير التعليم	مخرج التعليم	17.14	0	0	125.00	لم يستقل	محافظة	89
553	مدير التعليم	مخرج التعليم	11.14	4	0	781.39	لم يستقل	محافظة	
554	مدير التعليم	مخرج التعليم	11.14	2	0	431.32	لم يستقل	محافظة	
555	مدير التعليم	مخرج التعليم	7.50	0	0	54.68	مسجد (ووقف)	محافظة	
556	مدير التعليم	مخرج التعليم	16.63	0	0	121.26	مسجد (ووقف)	محافظة	
557	مدير التعليم	مخرج التعليم	4.33	2	0	381.66	لم يستقل	محافظة	
558	مدير التعليم	مخرج التعليم	21.74	2	0	508.63	لم يستقل	محافظة	
559	مدير التعليم	مخرج التعليم	4.68	10	0	1764.48	لم يستقل	محافظة	
560	مدير التعليم	مخرج التعليم	15.65	8	0	1514.43	لم يستقل	محافظة	
561	مدير التعليم	مخرج التعليم	11.12	2	0	431.14	لم يستقل	محافظة	
562	مدير التعليم	مخرج التعليم	8.50	1	0	237.00	مدرسة	محافظة	
563	مدير التعليم	مخرج التعليم	12.20	0	0	98.97	مدرسة	محافظة	

بمقتضى ...
 مرسوم ملكي
 بالموافقة على تعيين وتعيين الهيئة العامة للتعليم والتدريب
 في ١٤ محرم ١٤٤٣ هـ / ٢٠٢١ م
 على وجه مفصلة بهذه التسمية



الهيئة العامة للتعليم والتدريب
 مديرية التعليم والتدريب
 مكتب الشؤون العامة للتسمية

31
 بطلت...
 صورة طريق الأمير
 بالبلد ونفس المساحة المملوكة للشرق والجنوب
 لها، وتحتوي 7 قطع
 ما وجد منه عند التسمية



كلية الملك فهد للعلوم والتقنية - جامعة الملك سعود
 طريق الملك فهد للعلوم والتقنية - جامعة الملك سعود

الهيئة السعودية العامة للمساحة
 مديرية المساحة بالقطيف
 مكتب المشروع

القطاعات	الوصف	سنة التملك القديم	المساحة بالمتر المربع	المساحة بالقطعة		المساحة بالمتر المربع	الوصف	التسمية	المساحة
				قطعة	عدد				
T130	مزرعة	الشيخ بدر الدين حمدي	1696.45	0	9	16.61	خارج الزايم	خارج الزايم	564
	سلم	الشيخ بدر الدين حمدي	2.79	0	0	0.38	خارج الزايم	خارج الزايم	565
	خربة	الشيخ بدر الدين حمدي	11.42	0	0	1.57	خارج الزايم	خارج الزايم	566
	خربة	الشيخ بدر الدين حمدي	11.78	0	0	1.61	خارج الزايم	خارج الزايم	567
	سلم	الشيخ بدر الدين حمدي	9.52	0	0	1.30	خارج الزايم	خارج الزايم	568
T131	مبنى	الشيخ بدر الدين حمدي	31.81	0	0	4.36	خارج الزايم	خارج الزايم	569
	ارض قضاء محافظة بوير	محمد القاضي والولاه	450.16	0	2	13.72	خارج الزايم	خارج الزايم	570
	ارض قضاء محافظة بوير	محمد القاضي والولاه	453.66	0	2	14.20	خارج الزايم	خارج الزايم	571
T132	مبنى	محمد القاضي والولاه	29.69	0	0	4.07	خارج الزايم	خارج الزايم	572
	مبنى	محمد القاضي والولاه	39.72	0	0	5.45	خارج الزايم	خارج الزايم	573
	مبنى	محمد عطفي حنك	39.67	0	0	5.44	خارج الزايم	خارج الزايم	574
T132	ارض قضاء محافظة بوير	محمد عطفي حنك	178.11	0	1	0.42	خارج الزايم	خارج الزايم	575
	مبنى	محمد عطفي حنك	59.76	0	0	8.19	خارج الزايم	خارج الزايم	576
	مبنى	محمد عطفي حنك	314.14	0	1	19.07	خارج الزايم	خارج الزايم	577



Handwritten signature and initials.

Handwritten signature and initials.

Handwritten signature and initials.

32

بمقتضى ...
 مرسوم ...
 مرسوم ...
 مرسوم ...

الهيئة المصرية العامة للمساحة
 مديرية المساحة بالجيزة
 مكتب المشروعات

الملكيات	الوصف	اسم مالك الظاهر	المساحة بالقرع	ل	ب	المساحة بالقرع	أ	ب	المساحة بالقرع	القيمة	المساحة	الرقم
T133	اراضي قضاء محافظة بومصر	صلاح صيكر	572.82	0	3	6.54	0	0	6.54	خراج الزايم	خراج الزايم	578
T134	اراضي متفرقة زياتون	محمد عز العرب محمود	4598.72	1	2	4.91	0	0	4.91	خراج الزايم	خراج الزايم	579
		محمد عز العرب محمود	0.06	0	0	0.01	0	0	0.01	خراج الزايم	خراج الزايم	580
T135	اراضي متفرقة من دور واحد	محمد فوز الدين	61.28	0	0	8.40	0	0	8.40	خراج الزايم	خراج الزايم	581
		محمد فوز الدين	0.07	0	0	0.01	0	0	0.01	خراج الزايم	خراج الزايم	582
		محمد فوز الدين	18.78	0	0	2.58	0	0	2.58	خراج الزايم	خراج الزايم	583
		محمد فوز الدين	877.90	0	5	0.37	0	0	0.37	خراج الزايم	خراج الزايم	584
		محمد فوز الدين	1.03	0	0	0.14	0	0	0.14	خراج الزايم	خراج الزايم	585
T136	محل سكني من دور واحد	محمد فوز الدين	16.60	0	0	2.28	0	0	2.28	خراج الزايم	خراج الزايم	586
		محمد فوز الدين	22.43	0	0	3.08	0	0	3.08	خراج الزايم	خراج الزايم	587
T137	اراضي متفرقة زياتون	عزت بخري	412.81	0	2	8.60	0	0	8.60	خراج الزايم	خراج الزايم	588
T139	اراضي قضاء بومصر	محمد فوز الدين	216.22	0	1	5.65	0	0	5.65	خراج الزايم	خراج الزايم	589
T139	اراضي قضاء بومصر	لم يمسك	819.03	0	4	16.30	0	0	16.30	خراج الزايم	خراج الزايم	590
T142	اراضي متفرقة زياتون	يسري سليمان	437.33	0	2	11.97	0	0	11.97	خراج الزايم	خراج الزايم	591

مجلس أمناء مديرية المساحة بالجيزة
 ١٥٠
 ٢٠٢١
 رئيس مكتب المشروعات
 مدير مديرية المساحة بالجيزة
 مدير مديرية المساحة بالجيزة

بمقتضى ...
 مودة طليح العجل
 بطلب رئيس الهيئة العامة للغذاء والدواء
 لواء مستصفاة / ٢٠٢١
 ما يلي بمقتضى عمارة الهيئة

كشف الممتلكات المضمونة على ذمة وكفالة طريق الاستغناء المضمون في نطاق محافظة الجيزة من التقييم ٣٠ من التقييم ٣٠

الهيئة المصرية العامة للمساحة
 مديرية المساحة بالجيزة
 مكتب المشروعات

الملاحظات	الوصف	اسم المالك القانوني	المساحة بغير التقييم	المساحة بالتقييم		التقييم	التعليق	المساحة
				ل	ب			
T141	ارض قضاء محافظة اسيوط	لم يتسائل	136.64	0	0	18.74	خارج الزايم	592
T142	ارض قضاء محافظة اسيوط	رضاء منصور	390.74	0	2	5.58	خارج الزايم	593
T143	ارض قضاء بدون سند	لم يتسائل	1166.61	0	6	15.96	خارج الزايم	594
T144	ارض قضاء بدون سند	يونس طارق	336.92	0	1	22.20	خارج الزايم	595
T145	ارض بقرية	حسن احمد القنبري	714.07	0	4	1.91	خارج الزايم	596
T146	ارض قضاء محافظة اسيوط	لم يتسائل	20.99	0	0	2.88	خارج الزايم	597
T147	ارض قضاء محافظة اسيوط	لم يتسائل	201.51	0	1	3.63	خارج الزايم	598
T148	ارض بناية محافظة اسيوط	محمود طهي	193.83	0	1	2.58	خارج الزايم	599
T149	ارض قضاء	محمد عبد القادر	30.24	0	0	4.15	خارج الزايم	600
T150	ارض بقرية	شركة القنبرية	0.27	0	0	0.04	خارج الزايم	601
T151	ارض بقرية	محمد احمد طليح	25.70	0	0	3.52	خارج الزايم	602
		محمد احمد طليح	430.98	0	2	11.09	خارج الزايم	603
		محمد احمد طليح	99.28	0	0	13.61	خارج الزايم	604
		محمد احمد طليح	60.01	0	0	8.23	خارج الزايم	605

بمقتضى ...
 مودة طليح العجل
 بطلب رئيس الهيئة العامة للغذاء والدواء

١٦
 ١٠٤



رئيس مكتب المشروعات
 مودة طليح العجل

القياس
 مودة طليح العجل

36
 بطلب من
 "محافظة ..."
 صورة طبق الأصل
 من
 "الهيئة العامة للغذاء والدواء"
 "وزارة الصحة / وزارة الصحة"
 ما جد منه عمدة المدينة
 مكتب الملكة القاهريين لشؤون تطوير وتوسعة طريق القاهرة - الاسكندرية الصحراوي في نطاق محافظة الجيزة من طبق ٢٠
 الهيئة المصرية العامة للمساحة
 مديرية المساحة بالفيوم
 مكتب الشقروحات

رقم	التميز	التاريخ	الخصائص	المساحة	الارتفاع	المساحة	المساحة	المساحة	المساحة
T164	ارضى لواء ديون سور	لم يستقل	114.45	0	0	15.69	خارج ارضى	خارج ارضى	634
	ارضى تابعة للقبلا	حسب بركة	74.79	0	0	10.25	خارج ارضى	خارج ارضى	635
	قولا محافظة اسيوط	حسب بركة	105.89	0	0	14.52	خارج ارضى	خارج ارضى	636
T165	مبنى تلح القبلا	حسب بركة	20.36	0	0	2.79	خارج ارضى	خارج ارضى	637
	خزيرة تابعة للقبلا	حسب بركة	22.87	0	0	3.14	خارج ارضى	خارج ارضى	638
T166	ارضى منزلة ديون	مستطيل الصوري	280.75	0	1	14.50	خارج ارضى	خارج ارضى	639
	مبنى	محدد الواسط	4.33	0	0	0.59	خارج ارضى	خارج ارضى	640
T167	ارضى لواء محافظة اسيوط	محدد الواسط	270.45	0	1	13.08	خارج ارضى	خارج ارضى	641
T168	ارضى منزلة ديون	حسب بركة	177.78	0	1	0.38	خارج ارضى	خارج ارضى	642
	مبنى	محدد السيد	22.95	0	0	3.15	خارج ارضى	خارج ارضى	643
T169	ارضى منزلة	محدد السيد	500.18	0	2	20.58	خارج ارضى	خارج ارضى	644
	منزلة محافظة اسيوط	الارتفاع مبنى مسلح بخرق	276.25	0	1	13.88	خارج ارضى	خارج ارضى	645
T170	مبنى	الارتفاع مبنى مسلح بخرق	11.01	0	0	1.51	خارج ارضى	خارج ارضى	646
	استعداد خرسانية	الارتفاع خرسانية	4.84	0	0	0.66	خارج ارضى	خارج ارضى	647

وزير التخطيط والتنمية الاقتصادية
 رئيس مكتب الشقروحات
 مدير مديرية المساحة بالفيوم
 مدير مكتب الشقروحات
 مدير مديرية المساحة بالفيوم

37
 ويطلبه ...
 ستران السيد
 سورة طارق الممل
 لواء مخصص / ...
 ما جد منه عبد الحميد



مكتب خدمات المواطنين مشروع تطوير وتوسعة طريق الكورف الاستكبرية المصنوع في نطاق محافظة جدة زمن التنفيذ ٢٠٢٠ حتى ٢٠٢٣

الهيئة السعودية العامة للمساحة
 مديرية المساحة بالجيزة
 مكتب المشروعات

الملاحظات	الوصف	اسم المالك	المساحة بالمتر المربع	عدد	عدد	عدد	الحدود	التأجير	المساحة
T171	مبنى	محمدي عبد المنظر ابو المحجد	7.11	0	0	0.98	خارج الزايم	خارج زرايم بئبي سلامة	خارج الزايم
	مبنى مطبخ مطبخ مطبخ	محمدي عبد المنظر ابو المحجد	112.45	0	0	15.42	خارج الزايم	خارج زرايم بئبي سلامة	خارج الزايم
	مبنى	محمدي عبد المنظر ابو المحجد	3.99	0	0	0.55	خارج الزايم	خارج زرايم بئبي سلامة	خارج الزايم
	ارض قضاء محافظة بمرور	محمدي عبد المنظر ابو المحجد	28.21	0	0	3.87	خارج الزايم	خارج زرايم بئبي سلامة	خارج الزايم
T172	مبنى المسجد	مسجد ابن التليل (الواقف)	198.49	0	0	18.72	خارج الزايم	خارج زرايم بئبي سلامة	خارج الزايم
	ارضاء تابع للمسجد	مسجد ابن التليل (الواقف)	36.79	0	0	5.04	خارج الزايم	خارج زرايم بئبي سلامة	خارج الزايم
	ملاحة	مسجد ابن التليل (الواقف)	3.81	0	0	0.52	خارج الزايم	خارج زرايم بئبي سلامة	خارج الزايم
	مسجد حريمي	مسجد ابن التليل (الواقف)	10.56	0	0	1.45	خارج الزايم	خارج زرايم بئبي سلامة	خارج الزايم
	ارضاء تابع للمسجد	مسجد ابن التليل (الواقف)	33.39	0	0	4.58	خارج الزايم	خارج زرايم بئبي سلامة	خارج الزايم
T173	خزينة تابعة للمسجد	مسجد ابن التليل (الواقف)	2.47	0	0	0.34	خارج الزايم	خارج زرايم بئبي سلامة	خارج الزايم
	ارض قضاء بمرور سور	مولاة زرايم بئبي	913.28	0	5	5.23	خارج الزايم	خارج زرايم بئبي سلامة	خارج الزايم

مجلس أمناء مديرية المساحة بالجيزة
 محمد بن عبد الرحمن بن محمد



٤٠
 ٢٠٢١

رئيس المدير



رئيس مكتب المشروع

التم بامسرة

38
 يفتحه...
 صورة طبق الأصل
 نائب وزير المصنوع المصنوع للطرق والمصارف
 لواء المصنوع / ٢٠٢١
 بأية صفة عمه المصنوع



كذلك الدفعة القاهرين لشروع تطوير وكيسة طريق القاهرة الاقتصادية المصرية لفي نطاق

الهيئة المصرية العامة للمساحة
 مديرية المساحة بالجيزة
 مكتب المشروع عات

الصفحة	الوصف	رقم الوثيقة	المساحة	نوع	تقسيم	مساحة	الحدود	اللائحة	المساحة	رقم
T174	ارض قضاء بون بون	نون مثير الارض	596.31	0	3	5.65	خارج ارض	خارج ارض	ارض	659
	ارض قضاء بون بون	نون مثير الارض	604.33	0	3	10.86	خارج ارض	خارج ارض	ارض	660
T175	ارض مازرعة محاطة بسور	نون مثير الارض	68.19	0	0	9.08	خارج ارض	خارج ارض	ارض	661
	ارض مازرعة محاطة بسور	نون مثير الارض	241.95	0	1	9.17	خارج ارض	خارج ارض	ارض	662
T176	ارض قضاء محاطة بسور	مخدم قاضي (تريكة)	135.73	0	0	18.61	خارج ارض	خارج ارض	ارض	663
	ارض مازرعة محاطة بسور	مخدم قاضي (تريكة)	183.17	0	1	1.12	خارج ارض	خارج ارض	ارض	664
T177	ارض مازرعة محاطة بسور	مخدم قاضي (تريكة)	13.72	0	0	1.88	خارج ارض	خارج ارض	ارض	665
	ارض قضاء محاطة بسور	مخدم قاضي (تريكة)	14.29	0	0	1.96	خارج ارض	خارج ارض	ارض	666
T178	ارض قضاء محاطة بسور	مخدم قاضي (تريكة)	33.64	0	0	4.61	خارج ارض	خارج ارض	ارض	667
	ارض قضاء محاطة بسور	مخدم قاضي (تريكة)	3.89	0	0	0.51	خارج ارض	خارج ارض	ارض	668
T177	ارض مازرعة محاطة بسور	مخدم قاضي (تريكة)	1.53	0	0	0.22	خارج ارض	خارج ارض	ارض	669
	ارض مازرعة محاطة بسور	مخدم قاضي (تريكة)	3.79	0	0	0.52	خارج ارض	خارج ارض	ارض	670
T178	ارض مازرعة محاطة بسور	مخدم قاضي (تريكة)	1.53	0	0	0.21	خارج ارض	خارج ارض	ارض	671
	ارض مازرعة محاطة بسور	مخدم قاضي (تريكة)	181.06	0	1	0.83	خارج ارض	خارج ارض	ارض	672



١١
 ٢٠٢١

رئيس مكتب المشروع عات

رئيس مكتب المشروع عات

مدير المشروع

39
 جمهورية مصر العربية
 وزارة طرق النقل
 لائحة رسوم القيمة المضافة للنقل والسيارات
 ١٤٠٢ م الموافق ٢٠٢١ هـ
 ١٧ نوفمبر ٢٠٢١
 باء محمد عبد الحميد



تختلف الصلحفة المتداخلة مع الرسوم على طرق الاستيراد والصادرات في نطاق منطقة التجميد من طريق

الهيئة المصرية العامة للمساحة
 مديرية المساحة بطريق
 مكتب الشكروحات

الرمز	الوصف	نوع القيمة المضافة	النسبة المئوية	القيمة المضافة	رقم	نوع القيمة المضافة	النسبة المئوية	القيمة المضافة	رقم
T179	ارض قضاء محافظة بورسعيد	ارض قضاء	0	340.86	1	ارض قضاء	0	22.74	673
		ارض قضاء	0	1174.94	6	ارض قضاء	0	17.10	674
		ارض مكون من جزر واحد	0	28.62	0	ارض مكون من جزر واحد	0	3.92	675
		جزيرة	0	10.54	0	جزيرة	0	1.45	676
		مبنى مكون من ٢ اذرع	0	56.88	0	مبنى مكون من ٢ اذرع	0	7.80	677
		جزيرة	0	11.95	0	جزيرة	0	1.64	678
		مخلف	0	17.46	0	مخلف	0	2.39	679
		ارض قضاء	0	183.62	1	ارض قضاء	0	1.18	680
		ارض مطازعة زلازل	0	1070.90	6	ارض مطازعة زلازل	0	2.84	681
		ارض مطازعة زلازل	0	26.97	0	ارض مطازعة زلازل	0	3.70	682
T181	ارض مطازعة زلازل	ارض مطازعة زلازل	0	800.29	4	ارض مطازعة زلازل	0	13.73	683
		ارض مطازعة زلازل	0	84.00	0	ارض مطازعة زلازل	0	11.52	684
		ارض مطازعة زلازل	0	6.88	0	ارض مطازعة زلازل	0	0.94	685
		ارض مطازعة زلازل	0	48.32	0	ارض مطازعة زلازل	0	6.63	686

بموجب
 رئيس المدير العام للمساحة بطريق

بموجب
 رئيس المدير العام للمساحة بطريق

بموجب
 رئيس المدير العام للمساحة بطريق

بموجب
 رئيس المدير العام للمساحة بطريق

بموجب
 رئيس المدير العام للمساحة بطريق

40

بمقتضى ...
مادة ١٤ من قانون رقم ١٣ لسنة ٢٠١٤
مادة ١٤ من قانون رقم ١٣ لسنة ٢٠١٤

تكونت من: **مديرية المساحة بالبحيرة**، **مديرية المساحة بالقاهرة**، **مديرية المساحة بالإسكندرية**، **مديرية المساحة بالمنيا**، **مديرية المساحة بالفيوم**، **مديرية المساحة بالدقهلية**، **مديرية المساحة بالشرقية**، **مديرية المساحة بالبحر الأحمر**، **مديرية المساحة بالسويس**، **مديرية المساحة بالوادى الجديد**، **مديرية المساحة بالجنوب**، **مديرية المساحة بالاسماعيلية**، **مديرية المساحة بالسيوة**، **مديرية المساحة بالوادى الجديد**، **مديرية المساحة بالبحر الأحمر**، **مديرية المساحة بالسويس**، **مديرية المساحة بالوادى الجديد**، **مديرية المساحة بالجنوب**، **مديرية المساحة بالاسماعيلية**، **مديرية المساحة بالسيوة**.

الهيئة المصرية العامة للمساحة
مديرية المساحة بالبحيرة
مكتب الشئون عامة

الرقم	المرکز	التسمية	التوضيح	المساحة (فدان)		عدد	عدد	عدد	عدد	عدد	عدد
				إجمالي	مجموع						
٦٨٧	حارة الزم	حارة زمام بنى سلامة	حارة الزم	٦٠٧١	١	٠	٠	٠	٠	٠	٠
٦٨٨	حارة الزم	حارة زمام بنى سلامة	حارة الزم	١٣٠٧١	٠	٠	٠	٠	٠	٠	٠
٦٨٩	حارة الزم	حارة زمام بنى سلامة	حارة الزم	١٩٠٧٢	٠	٠	٠	٠	٠	٠	٠
٦٩٠	حارة الزم	حارة زمام بنى سلامة	حارة الزم	٧٠٨٦	٣	٠	٠	٠	٠	٠	٠
٦٩١	حارة الزم	حارة زمام بنى سلامة	حارة الزم	٩٠٦٢	٧	٠	٠	٠	٠	٠	٠
٦٩٢	حارة الزم	حارة زمام بنى سلامة	حارة الزم	٠٠٦٢	٠	٠	٠	٠	٠	٠	٠
٦٩٣	حارة الزم	حارة زمام بنى سلامة	حارة الزم	٢١٠٩٤	١٢	٠	٠	٠	٠	٠	٠
٦٩٤	حارة الزم	حارة زمام بنى سلامة	حارة الزم	٠٠٩٨	٠	٠	٠	٠	٠	٠	٠
٦٩٥	حارة الزم	حارة زمام بنى سلامة	حارة الزم	٢٠٥٨	١	٠	٠	٠	٠	٠	٠
٦٩٦	حارة الزم	حارة زمام بنى سلامة	حارة الزم	٢٠٥٦	٦	٠	٠	٠	٠	٠	٠

بمقتضى ...
مادة ١٤ من قانون رقم ١٣ لسنة ٢٠١٤



رئيس مكتب الشئون عامة

رئيس قسم

41
 ملاحظة ...
 صورة طبق الأصل
 على
 طالب رئيس الهيئة العامة للمساحة والقياس
 ١٤٤٣هـ الموافق ٢٠٢١م
 مكتب المساحة بالجيزة
 مكتب القشور وعلات
 الهيئة المصرية العامة للمساحة
 مديرية المساحة بالجيزة
 مكتب القشور وعلات

التملكات	الوصف	اسم المالك	المساحة بقطر		الوصف	التابع	المركز
			م ^٢	د ^٢			
T188	مبنى تابع لمصلحة القوقد	محمد شعوان عبد القاسم	51.81	0	7.10	خارج اريدم	697
	مصلحة ووقود	محمد شعوان عبد القاسم	980.18	0	14.40	خارج اريدم	698
	خزانة تابعة لمصلحة	محمد شعوان عبد القاسم	10.57	0	1.45	خارج اريدم	699
	ارض انشاء	محمد شعوان عبد القاسم	102.40	0	14.04	خارج اريدم	700
T189	مسجد تابع لمصلحة القوقد	محمد شعوان عبد القاسم	77.03	0	10.56	خارج اريدم	701
	مبنى تابع لمصلحة القوقد	محمد شعوان عبد القاسم	77.29	0	10.60	خارج اريدم	702
	مبنى تابع لمصلحة القوقد	محمد شعوان عبد القاسم	100.36	0	13.76	خارج اريدم	703
T189	ارض انشاء بدارن سور	لم يستلم	2118.71	0	2.51	خارج اريدم	704
T190	مصنع مطبخ بدارن سور	سوايح ارم القروية	1359.64	0	18.43	خارج اريدم	705
T191	ارض انشاء بدارن سور	لم يستلم	390.94	0	5.60	خارج اريدم	706

ملاحظة
 ملاحظين اسماؤهم شوروية المساحة بالجيزة
 ١٤٤٣هـ الموافق ٢٠٢١م
 مكتب المساحة
 رئيس مكتب القشور وعلات
 مكتب القشور وعلات

٤٢
 بطلب من
 "مجموعة ..."
 سيرة طلبة الفصل
 طالبين وتيسر التقييم للوزارة والوزارة
 لواء التعليم العالي
 ما يلي جدول عمدة التقييم



تتطلب التقييم للطلاب من قبل اللجنة المختصة في نطاق المملكة العربية السعودية من قبل

لجنة التقييم العامة للوزارة
 مديرية التقييم والتعليم
 مكتب التقييم

الصفحة	الوصف	اسم طالب التقييم	مستحق التقييم		التقييم	التعليق	الدرجة	رقم
			أ	ب				
1192	مجلس	محمد بن احمد بن حوزة	0	0	11.06	خارج التقييم	خارج التقييم	707
	اراضي قضاء بون سور	مورات بن العربي	0	6	12.22	خارج التقييم	خارج التقييم	708
	مجلس	محمد بن احمد بن حوزة	0	0	11.17	خارج التقييم	خارج التقييم	709
	مجلس	محمد بن احمد بن حوزة	0	0	4.88	خارج التقييم	خارج التقييم	710
	مجلس	محمد بن احمد بن حوزة	0	0	6.30	خارج التقييم	خارج التقييم	711
	اراضي قضاء محافظة بون سور	محمد بن احمد بن حوزة	0	0	3.97	خارج التقييم	خارج التقييم	712
	اراضي قضاء محافظة بون سور	محمد بن احمد بن حوزة	0	0	7.09	خارج التقييم	خارج التقييم	713
	اراضي قضاء بون سور	وليد محمد حجاج	1307.50	0	11.28	خارج التقييم	خارج التقييم	714
	خولاة	وليد محمد حجاج	18.79	0	2.58	خارج التقييم	خارج التقييم	715
	قضاء تاج الناب	وليد محمد حجاج	36.04	0	4.94	خارج التقييم	خارج التقييم	716
1194	اراضي قضاء	وليد محمد حجاج	0	0	10.62	خارج التقييم	خارج التقييم	717
	مجلس	وليد محمد حجاج	0	0	7.43	خارج التقييم	خارج التقييم	718
	اراضي قضاء التقييم	وليد محمد حجاج	0	0	9.45	خارج التقييم	خارج التقييم	719
	مجلس	وليد محمد حجاج	86.12	0	11.81	خارج التقييم	خارج التقييم	720



٤٥
 ٢٠٢١

وليد التقييم

وليد محمد الطور عاتق

وليد التقييم

43

محافظة ...
عمارة طريق النيل
بلديات رئيس المنطقة للطرق والكباري
لواء مخصص (أ) ...
بأيد صحة عمدة البلدية

مختلف البلديات المقامون لشروع تطوير وتوسعة طرق الطرق الاستراتيجية المقامون في نطاق محافظة الجيزة من ضمن ٢٠٠٠ الف كمتل ٢٠٠ الف كمتل ٢٠٠ الف كمتل

البلدية العمومية العمدة المساحة
مديرية المساحة بطولوة
مكتب الشؤرون عات

ملاحظات	الوصف	اسم مالك الترخيص	المساحة بالمتر المربع	عدد	مساحة بالمتر المربع	عدد	المساحة بالمتر المربع	العمود	التسمية	السرعة	م
T195	كنيسة محطلة بيزور	كنيسة	3.56	0	0.49	0	0.49	خارج زيم بئ سلامة	خارج الزيم	721	
	خرابة	كنيسة	27.72	0	3.80	0	3.80	خارج زيم بئ سلامة	خارج الزيم	722	
T196	خرابة	كنيسة	20.23	0	2.77	0	2.77	خارج زيم بئ سلامة	خارج الزيم	723	
	ارض قضاء بيزور بيزور	لم يستغل	77.28	0	10.60	0	10.60	خارج زيم بئ سلامة	خارج الزيم	724	
T197	ارض قضاء بيزور بيزور	لم يستغل	0.24	0	0.03	0	0.03	خارج زيم بئ سلامة	خارج الزيم	725	
	ارض قضاء محطلة بيزور	طريق رجب الجوزي	21.22	0	2.91	0	2.91	خارج زيم بئ سلامة	خارج الزيم	726	
	ارض قضاء محطلة بيزور	طريق رجب الجوزي	0.04	0	0.00	0	0.00	خارج زيم بئ سلامة	خارج الزيم	727	
	ارض قضاء محطلة بيزور	طريق رجب الجوزي	63.37	0	8.69	0	8.69	خارج زيم بئ سلامة	خارج الزيم	728	
	ارض قضاء محطلة بيزور	طريق رجب الجوزي	38.82	0	5.32	0	5.32	خارج زيم بئ سلامة	خارج الزيم	729	
	ارض قضاء محطلة بيزور	طريق رجب الجوزي	11.39	0	1.56	0	1.56	خارج زيم بئ سلامة	خارج الزيم	730	
	ارض قضاء محطلة بيزور	طريق رجب الجوزي	36.54	0	5.01	0	5.01	خارج زيم بئ سلامة	خارج الزيم	731	
	ارض قضاء محطلة بيزور	طريق رجب الجوزي	296.20	0	16.61	1	16.61	خارج زيم بئ سلامة	خارج الزيم	732	
	ارض قضاء محطلة بيزور	طريق رجب الجوزي	52.67	0	7.22	0	7.22	خارج زيم بئ سلامة	خارج الزيم	733	
	ارض قضاء محطلة بيزور	طريق رجب الجوزي	346.04	0	23.45	1	23.45	خارج زيم بئ سلامة	خارج الزيم	734	
خرابة	طريق رجب الجوزي	16.29	0	2.23	0	2.23	خارج زيم بئ سلامة	خارج الزيم	735		

مهندس امين مديونة المساحة بطولوة
مهندس امين مديونة المساحة بطولوة
٢٠٢١
٢٠٢١

للشؤرون عات

رئيس مكتب الشؤرون عات

مديرية المساحة بطولوة

٤٤٤
 بطلبه ...
 صورة طبق الأصل
 نائب رئيس المجمع العلمي للطرق والمصارف
 ١٠١٠ بمصر ١٠/١١/٢٠٢١
 يا به محمد عبد الحميد



م. كمال
 ٢٠/١١/٢٠٢١

كاتب الدفاتر الإداريين بالمرور رقم ١٠١٠ بمصر ١٠/١١/٢٠٢١

الهيئة المصرية العامة للمساحة
 مديرية المساحة بالجيزة
 مكتب المخططات

رقم	المركز	التسمية	المحورين	المساحة (م ²)	ب	ج	مساحة (م ²)	د	هـ	مساحة (م ²)	الف	م
796	خارج الزمام	خارج زمام نبي سلامة	خارج الزمام	2.10	0	0	15.35	0	0	لم يستغل	ارضين لغشاء محافظة بورس	T198
797	خارج الزمام	خارج زمام نبي سلامة	خارج الزمام	13.86	2	0	491.15	0	0	مخزن حيد القديم	ارضين لغشاء بون بورس	T199
798	خارج الزمام	خارج زمام نبي سلامة	خارج الزمام	8.96	4	0	765.49	0	0	مخزن الاخشير	ارضين لغشاء بون بورس	T200
799	خارج الزمام	خارج زمام نبي سلامة	خارج الزمام	15.29	5	0	996.72	0	0	طرية - ولم يستغل على الكل من الله	ارضين لغشاء بون بورس	T201
740	خارج الزمام	خارج زمام نبي سلامة	خارج الزمام	4.02	0	0	29.31	0	0	قروت - ولم يستغل على الكل من الله	خرقة	
741	خارج الزمام	خارج زمام نبي سلامة	خارج الزمام	6.27	0	0	45.70	0	0	قروت - ولم يستغل على الكل من الله	ارضين لغشاء	
742	خارج الزمام	خارج زمام نبي سلامة	خارج الزمام	15.81	5	0	990.48	0	0	قروت - ولم يستغل على الكل من الله	ارضين لغشاء محافظة بورس	T202
743	خارج الزمام	خارج زمام نبي سلامة	خارج الزمام	3.29	0	0	24.00	0	0	قروت - ولم يستغل على الكل من الله	مبنى	
744	خارج الزمام	خارج زمام نبي سلامة	خارج الزمام	6.42	0	0	48.86	0	0	عائل لثيب	مبنى	
745	خارج الزمام	خارج زمام نبي سلامة	خارج الزمام	13.78	5	0	975.52	0	0	عائل لثيب	مزرعة محافظة بورس	
746	خارج الزمام	خارج زمام نبي سلامة	خارج الزمام	3.13	0	0	22.86	0	0	عائل لثيب	خرقة	T203
747	خارج الزمام	خارج زمام نبي سلامة	خارج الزمام	3.12	0	0	22.72	0	0	عائل لثيب	خرقة	



رئيس المجمع
 ٢٠/١١/٢٠٢١

رئيس مكتب المخططات

مدير المساحة

45

بمقتضى ...
 صورة طبق الأصل
 بالتالي وتضمن التصديق المتعلق بالقرارات
 لواء مخصص / ...
 كما جاء في جدول تسمية المصنف



كل من المصنف المذكورين المذكورين تطوير وتوسعة طريق القاهرة - الاسكندرية الصحراوية في نطاق محافظة الجيزة في إطار ...

الهيئة المصرية العامة للمساحة
 مديرية المساحة بالجيزة
 مكتب المشروعات

المصنف	الوصف	نسبة المساحة المملوكة	المساحة المملوكة	المساحة المملوكة		المساحة المملوكة	التسمية	المساحة
				م	م			
T204	مبنى	القبو عن القنن حرمود	74.14	0	0	10.17	خارج الزمام	748
	مبنى	القبو عن القنن حرمود	24.63	0	0	3.68	خارج الزمام	749
	ارض قضاء محافظة اسيوط	القبو عن القنن حرمود	941.28	0	6	9.06	خارج الزمام	750
T205	مبنى	القبو عن القنن حرمود	185.38	0	1	1.42	خارج الزمام	751
	مبنى	القبو عن القنن حرمود	7.70	0	0	1.06	خارج الزمام	752
T206	ارض تارزة	حرمود لاسر	3506.41	0	20	0.65	خارج الزمام	753
T208	ارض تارزة	مبارك جروس	558.39	0	3	4.56	خارج الزمام	754
T207	ارض قضاء محافظة اسيوط	صحة حرمود نظام	6.04	0	0	0.83	خارج الزمام	755
T208	ارض تارزة	صحة حرمود نظام	1306.10	0	7	11.50	خارج الزمام	756
	ارض تارزة	لم يهتلك	1282.48	0	7	7.85	خارج الزمام	757
T209	ارض تارزة	مباركة الجيز	1419.00	0	8	2.57	خارج الزمام	758
	ارض قضاء	لم يهتلك	359.32	0	2	1.27	خارج الزمام	759
T210	مبنى	لم يهتلك	32.52	0	0	4.46	خارج الزمام	760
	مبنى	لم يهتلك	2.42	0	0	0.33	خارج الزمام	761
	خزينة	لم يهتلك	19.26	0	0	2.64	خارج الزمام	762
	خزينة	لم يهتلك	24.45	0	0	3.35	خارج الزمام	763
T210	ارض تارزة	لم يهتلك	1847.76	0	10	13.36	خارج الزمام	764
	ارض قضاء	لم يهتلك	15.92	0	0	2.18	خارج الزمام	765



رئيس اللجنة
 ٢٠٢١

رئيس مكتب المشروع
 ١٢

مدير المشروع
 ١٢

٤/٥
 بطلبه ...
 صورة طبق الأصل
 نائب رئيس المحكمة الإدارية للطرق والمصارف
 لواء بمصر / ١٢
 طابعد محبة عبد الحميد



كاتب المدعي الطاهر بن المشور طوير وكريمة طريق القاهرة - الاسكندرية الصحراوي في نطاق محافظة الجيزة من أكتوبر ٢٠٢١

الهيئة المصرية العامة للمساحة
 مديرية المساحة بطيرة
 مكتب المشورحات

الرقم	الوصف	المساحة المملوكة	المساحة المملوكة	عدد	عدد	مساحة	مساحة	مساحة	مساحة	مساحة	مساحة	مساحة
T211	مزارعة طلب	المساحة المملوكة	المساحة المملوكة	0	2	22.50	22.50	0	0	0	0	0
	اراضي قضاء	المساحة المملوكة	المساحة المملوكة	0	1	17.65	17.65	0	0	0	0	0
	مديني	المساحة المملوكة	المساحة المملوكة	0	0	21.94	21.94	0	0	0	0	0
T212	مديني	لم يسهل	لم يسهل	0	0	14.43	14.43	0	0	0	0	0
	اراضي قضاء	لم يسهل	لم يسهل	10	15	11.30	11.30	0	0	0	0	0
	اراضي قضاء	لم يسهل	لم يسهل	2	0	3.97	3.97	0	0	0	0	0
T19	اراضي قضاء	لم يسهل	لم يسهل	0	11	6.30	6.30	0	0	0	0	0
T20	اراضي قضاء	لم يسهل	لم يسهل	0	12	22.63	22.63	0	0	0	0	0
T21	اراضي قضاء واحدة عربيه	التقوات الجوية	التقوات الجوية	0	1	18.97	18.97	0	0	0	0	0
	اراضي قضاء	لم يسهل	لم يسهل	13	3	0.78	0.78	0	0	0	0	0
T22	قرايع	منطقة عينه	منطقة عينه	0	2	0.19	0.19	0	0	0	0	0
	قرايع	منطقة طريقي	منطقة طريقي	0	0	22.27	22.27	0	0	0	0	0
T1	اراضي قضاء	منطقة عينه	منطقة عينه	0	0	20.08	20.08	0	0	0	0	0
	اراضي قضاء	لم يسهل	لم يسهل	0	10	5.41	5.41	0	0	0	0	0
T10	اراضي قضاء	لم يسهل	لم يسهل	0	17	17.49	17.49	0	0	0	0	0
T14	اراضي قضاء	لم يسهل	لم يسهل	0	17	6.18	6.18	0	0	0	0	0
	اراضي قضاء	المساحة المملوكة	المساحة المملوكة	0	17	6.18	6.18	0	0	0	0	0



١٢/١١/٢٠٢١

المدعي الطاهر بن المشور

رئيس مكتب المشورحات

١٢/١١/٢٠٢١

49

محافظة ...
 صورة طبق الأصل
 لواء محافظه (٢٠٢١)
 ما جد حجة عمه المقيمة



مختلف المدن المتضمنين لمشروع تطوير وكسبة طريق الدائري الاستعماري المستوي في نطاق منطقة الجيزة من مخطط رقم ٨٢، والتي توضع الميزة المخططه للطرق والبيانات

البيانات المصرية العامة للمساحة
 مديرية المساحة بطبقة
 مكتب المشروع جالت

الملاحظات	الوسط	اسم الشارع المخطط	المساحة بمتري المربع	المساحة بمتري		الضواحي	الناحية	المركز
				م	د			
T9	مبنى الزوي	مساحة زوكرة مسمر الكورول	2,34	0	0	0.32	خارج الزيم	810
	مبنى الزوي	مساحة زوكرة مسمر الكورول	5,52	0	0	0.76	خارج الزيم	811
	ارض لخاصة ترميم المساحة	مساحة زوكرة مسمر الكورول	598,24	0	3	8,06	خارج الزيم	812
	ارض لخاصة	مساحة زوكرة مسمر الكورول	23,32	0	0	3,20	خارج الزيم	813
	طريق	منطقة عمومية	12155,30	2	21	10,68	خارج الزيم	814
	طريق	منطقة عمومية	2967,94	0	15	5,82	خارج الزيم	815
	طريق	منطقة عمومية	483,78	0	2	18,33	خارج الزيم	816
	طريق	منطقة عمومية	18320,08	4	8	15,97	خارج الزيم	817
	طريق	منطقة عمومية	31870,76	7	14	1,98	خارج الزيم	818
	طريق	منطقة عمومية	4378,08	1	1	0,03	خارج الزيم	819
	طريق	منطقة عمومية	46132,80	10	23	13,53	خارج الزيم	821
	ارض حطاط بتانكس	منطقة كويرية	0,87	0	0	0,12	خارج الزيم	822
	ارض حطاط بتانكس	منطقة كويرية	0,40	0	0	0,06	خارج الزيم	822
	ارض حطاط بتانكس	منطقة كويرية	1,07	0	0	0,15	خارج الزيم	823
	ارض حطاط بتانكس	منطقة كويرية	0,52	0	0	0,07	خارج الزيم	824
	ارض حطاط بتانكس	منطقة كويرية	1,16	0	0	0,16	خارج الزيم	825
	ارض حطاط بتانكس	منطقة كويرية	1,05	0	0	0,14	خارج الزيم	826
	ارض حطاط بتانكس	منطقة كويرية	0,99	0	0	0,14	خارج الزيم	827
	ارض حطاط بتانكس	منطقة كويرية	0,44	0	0	0,08	خارج الزيم	828
ارض حطاط بتانكس	منطقة كويرية	0,96	0	0	0,14	خارج الزيم	829	
ارض حطاط بتانكس	منطقة كويرية	0,94	0	0	0,13	خارج الزيم	830	
ارض حطاط بتانكس	منطقة كويرية	0,30	0	0	0,04	خارج الزيم	831	
ارض حطاط بتانكس	منطقة كويرية	0,87	0	0	0,12	خارج الزيم	832	
ارض حطاط بتانكس	منطقة كويرية	0,89	0	0	0,12	خارج الزيم	833	

مجلس اجلس متولية المساحة الجيزة
 ٥٢
 ٢٠٢١

مجلس متولى المشروع

مجلس متولى المشروع

مجلس متولى المشروع

50

بمقتضى ...
 مودة طارق الأول
 طالبه رئيس الهيئة العامة للطرق والمواصلات
 لواء مهندسين
 ما جد منه عند التمهيد



البيانات	الرمز	اسم المرشح للتوظيف	المستوى	الدرجة	النوع	التاريخ	الدرجة
		بروح حنظل مطلقين	0.67	0	0.09	خارج الزمزم	834
		منظمة كويرياء	0.51	0	0.07	خارج الزمزم	835
		بروح حنظل مطلقين	296.09	0	12.48	خارج الزمزم	836
		منظمة كويرياء	0.21	0	0.03	خارج الزمزم	837
		بروح حنظل مطلقين	16.82	0	2.31	خارج الزمزم	838
		لواء مهندسين	0.32	0	0.04	خارج الزمزم	839
		لم يرسل	0.00	0	0.00	خارج الزمزم	840
		منظمة كويرياء	0.00	0	0.00	خارج الزمزم	841
		بروح حنظل مطلقين	15.46	0	2.12	خارج الزمزم	842
		منظمة كويرياء	0.45	0	0.06	خارج الزمزم	843
		بروح حنظل مطلقين	0.70	0	0.10	خارج الزمزم	844
		منظمة كويرياء	22.26	0	3.05	خارج الزمزم	845
		لواء مهندسين	1.63	0	0.22	خارج الزمزم	846
		بروح حنظل مطلقين	1.21	0	0.17	خارج الزمزم	847
		منظمة كويرياء	1.19	0	0.16	خارج الزمزم	848
		بروح حنظل مطلقين	0.93	0	0.13	خارج الزمزم	849
		منظمة كويرياء	1.53	0	0.21	خارج الزمزم	850
		بروح حنظل مطلقين	0.15	0	0.02	خارج الزمزم	851
		منظمة كويرياء	748.79	0	6.81	خارج الزمزم	852
		لواء مهندسين	881.64	0	0.89	خارج الزمزم	853
		منظمة كويرياء	0.58	0	0.08	خارج الزمزم	854
		بروح حنظل مطلقين	3.48	0	0.48	خارج الزمزم	855
		منظمة كويرياء	377.01	0	3.69	خارج الزمزم	856
		لواء مهندسين	0.60	0	0.08	خارج الزمزم	857
		منظمة كويرياء	878.35	0	0.44	خارج الزمزم	858
		بروح حنظل مطلقين	162.45	0	22.27	خارج الزمزم	859
		منظمة كويرياء	395.44	0	6.22	خارج الزمزم	860
		لواء مهندسين	241.19	0	9.07	خارج الزمزم	860
		بروح حنظل مطلقين	2321.75	0	6.35	خارج الزمزم	861



مجلس أمناء الهيئة العامة للطرق والمواصلات
 مودة طارق الأول

٥٧
 ٢٠٢١

رئيس الهيئة

رئيس مجلس المشورة العامة

مدير الموارد البشرية

الهيئة العامة للخدمة العامة
 مديرية الخدمة العامة
 مكتب المشورة عامة

بمقتضى...
 مودة طليق الأمل
 نائب رئيس الهيئة العامة للساحلة والصيد
 لواء نوفمبر ٢٠٢١
 با جد حصة عمه المقيمة



كلّف الداعي الطاهرين بشروع تطبيق وتوسعة طريق الداهية والبيدرية الصمري في نطاق محافظة جبيل من التقييم ٢٠٢٠ حتى التقييم ٨٣

الهيئة العمومية العامة للساحلة
 مديرية الساحلة بالبحر
 مكتب المشور وعات

التملكات	الارض	اسم المالك القديم	المساحة بغير الترخيص	ن	د	المساحة بغير الترخيص	ت	القيمة	التاريخ	المركز
	جبلية	مصلحة عمارة	1107.02	0	6	7.79	0	خارج الترخيص	للتاريخ زايه	862
	جبلية	مصلحة عمارة	1211.63	0	6	22.13	0	خارج الترخيص	للتاريخ زايه	863
	بروح حوضه مائطين	مصلحة كور ياه	0.39	0	0	0.05	0	خارج الترخيص	للتاريخ زايه	864
	بروح حوضه مائطين	مصلحة كور ياه	0.67	0	0	0.09	0	خارج الترخيص	للتاريخ زايه	865
	بروح حوضه مائطين	مصلحة كور ياه	0.93	0	0	0.13	0	خارج الترخيص	للتاريخ زايه	866
	الضمان (الوجه ايلانك)	لم يمسك	23.22	0	0	3.18	0	خارج الترخيص	للتاريخ زايه	867
	بروح حوضه مائطين	مصلحة كور ياه	0.33	0	0	0.04	0	خارج الترخيص	للتاريخ زايه	868
	بروح حوضه مائطين	مصلحة كور ياه	0.06	0	0	0.01	0	خارج الترخيص	للتاريخ زايه	869
	بروح حوضه مائطين	مصلحة كور ياه	1.46	0	0	0.20	0	خارج الترخيص	للتاريخ زايه	870
	بروح حوضه مائطين	مصلحة كور ياه	1.35	0	0	0.18	0	خارج الترخيص	للتاريخ زايه	871
	بروح حوضه مائطين	مصلحة كور ياه	1.18	0	0	0.11	0	خارج الترخيص	للتاريخ زايه	872
	بروح حوضه مائطين	مصلحة كور ياه	0.79	0	0	0.18	0	خارج الترخيص	للتاريخ زايه	873
	بروح حوضه مائطين	مصلحة كور ياه	0.15	0	0	0.02	0	خارج الترخيص	للتاريخ زايه	874
	بروح حوضه مائطين	مصلحة كور ياه	1.06	0	0	0.15	0	خارج الترخيص	للتاريخ زايه	875
	بروح حوضه مائطين	مصلحة كور ياه	4.02	0	0	0.56	0	خارج الترخيص	للتاريخ زايه	876
	بروح حوضه مائطين	مصلحة عمارة	1421.05	0	8	2.85	0	خارج الترخيص	للتاريخ زايه	877
	بروح حوضه مائطين	مصلحة كور ياه	0.34	0	0	0.05	0	خارج الترخيص	للتاريخ زايه	878
	بروح حوضه مائطين	مصلحة كور ياه	0.74	0	0	0.10	0	خارج الترخيص	للتاريخ زايه	879
	بروح حوضه مائطين	مصلحة كور ياه	0.74	0	0	0.10	0	خارج الترخيص	للتاريخ زايه	880
	بروح حوضه مائطين	مصلحة كور ياه	0.96	0	0	0.13	0	خارج الترخيص	للتاريخ زايه	881
	بروح حوضه مائطين	مصلحة كور ياه	1.78	0	0	0.24	0	خارج الترخيص	للتاريخ زايه	882
	بروح حوضه مائطين	مصلحة كور ياه	0.78	0	0	0.11	0	خارج الترخيص	للتاريخ زايه	883
	بروح حوضه مائطين	مصلحة كور ياه	1316.88	0	7	12.56	0	خارج الترخيص	للتاريخ زايه	884
	ارضين مزارعة	لم يمسك	426.75	0	2	10.51	0	خارج الترخيص	للتاريخ زايه	885
	ارضين مزارعة	لم يمسك	171.11	0	0	23.46	0	خارج الترخيص	للتاريخ زايه	886
	ارضين مزارعة	لم يمسك	2687.98	0	15	8.57	0	خارج الترخيص	للتاريخ زايه	887
	ارضين مزارعة	لم يمسك	6.33	0	0	0.87	0	خارج الترخيص	للتاريخ زايه	888

بمقتضى...
 مهندس ابيدو منقولة المساحة بالبحر
 ٥٢٠
 ٢٠٢١



رئيس المجمع

رئيس مكتب المشور وعات

مدير المجمع

52
 الجمهورية العربية السورية
 وزارة الزراعة والري
 مديرية الزراعة بالهولة
 مكتب الشؤون
 ما يلي منه عمدة الجمعية



مكتب المساحة والقياس بالهولة - مديرية الزراعة - الجمهورية العربية السورية

الرقم	الوصف	مساحة	الرقم	الوصف	مساحة	الرقم	الوصف	مساحة	الرقم	الوصف	مساحة	الرقم	الوصف	مساحة
B104	ارض تزارية	0	لم يمسك	28,93	0	0	3,97	خارج الزمام	الفتح زايد	الزمام	889	خارج الزمام	889	
B105	ارض تزارية	0	لم يمسك	390,11	0	2	1,38	خارج الزمام	الفتح زايد	الزمام	890	خارج الزمام	890	
B106	ارض تزارية	0	لم يمسك	49,65	0	0	6,81	خارج الزمام	الفتح زايد	الزمام	891	خارج الزمام	891	
B107	ارض تزارية	0	لم يمسك	11360,57	2	16	20,34	خارج الزمام	الفتح زايد	الزمام	892	خارج الزمام	892	
B108	ارض تزارية	0	لم يمسك	4435,08	1	1	8,12	خارج الزمام	الفتح زايد	الزمام	893	خارج الزمام	893	
B109	ارض تزارية	0	لم يمسك	9,69	0	0	1,33	خارج الزمام	الفتح زايد	الزمام	894	خارج الزمام	894	
B110	ارض تزارية	0	لم يمسك	1209,94	0	6	21,90	خارج الزمام	الفتح زايد	الزمام	895	خارج الزمام	895	
B111	ارض تزارية	0	لم يمسك	44,19	0	0	6,06	خارج الزمام	الفتح زايد	الزمام	896	خارج الزمام	896	
B112	ارض تزارية	0	لم يمسك	9,87	0	0	1,35	خارج الزمام	الفتح زايد	الزمام	897	خارج الزمام	897	
B113	ارض تزارية	0	لم يمسك	25,81	0	0	3,54	خارج الزمام	الفتح زايد	الزمام	898	خارج الزمام	898	
B114	ارض تزارية	0	لم يمسك	1,96	0	0	0,27	خارج الزمام	الفتح زايد	الزمام	899	خارج الزمام	899	
B115	ارض تزارية	0	لم يمسك	3,55	0	0	0,49	خارج الزمام	الفتح زايد	الزمام	900	خارج الزمام	900	
B116	ارض تزارية	0	لم يمسك	53,28	0	0	7,31	خارج الزمام	الفتح زايد	الزمام	901	خارج الزمام	901	
B117	ارض تزارية	0	لم يمسك	8,44	0	0	1,16	خارج الزمام	الفتح زايد	الزمام	902	خارج الزمام	902	
B118	ارض تزارية	0	لم يمسك	10,09	0	0	1,38	خارج الزمام	الفتح زايد	الزمام	903	خارج الزمام	903	
B119	ارض تزارية	0	لم يمسك	13,09	0	0	1,79	خارج الزمام	الفتح زايد	الزمام	904	خارج الزمام	904	
B120	ارض تزارية	0	لم يمسك	189,68	0	1	2,01	خارج الزمام	الفتح زايد	الزمام	905	خارج الزمام	905	
B121	ارض تزارية	0	لم يمسك	78,28	0	0	10,73	خارج الزمام	الفتح زايد	الزمام	906	خارج الزمام	906	
B122	ارض تزارية	0	لم يمسك	186,46	0	1	1,43	خارج الزمام	الفتح زايد	الزمام	907	خارج الزمام	907	
B123	ارض تزارية	0	لم يمسك	194,20	0	1	2,63	خارج الزمام	الفتح زايد	الزمام	908	خارج الزمام	908	
B124	ارض تزارية	0	لم يمسك	153,22	0	0	21,01	خارج الزمام	الفتح زايد	الزمام	909	خارج الزمام	909	
B125	ارض تزارية	0	لم يمسك	2,11	0	0	0,29	خارج الزمام	الفتح زايد	الزمام	910	خارج الزمام	910	
B126	ارض تزارية	0	لم يمسك	278,32	0	1	14,16	خارج الزمام	الفتح زايد	الزمام	911	خارج الزمام	911	
B127	ارض تزارية	0	لم يمسك	12,17	0	0	1,67	خارج الزمام	الفتح زايد	الزمام	912	خارج الزمام	912	



00
 ٢٠٢٤

رئيس مكتب المساحة والقياس

رئيس مكتب الشؤون

رئيس مكتب المساحة والقياس

الهيئة المصرية العامة للمساحة
 مديرية المساحة بالهولة
 مكتب الشؤون

53

بمقتضى ...
موزة طارق المثل
تاريخ وتوقيع المصمم المصمم طارق المثل والصادرة
لواء مستشاري (١٥/١١/٢٠٢١)
بأيد محمد عبد الحميد



على الشكل الظاهر من المرسوم وتكون نسبة طريق القاهرة الاستثنائية المسمو به في نطاق محافظة الجوف ضمن النطاق الذي كان المقدم عليه في تاريخ ١٢/١٠/٢٠٢١

الهيئة العمومية العامة للمساحة
مديرية المساحة بالجوف
مكتب المرسوم عات

الرقم	التاريخ	الوصف	المساحة المرسومة	في	المساحة المرسومة	المساحة المرسومة	المساحة المرسومة	المساحة المرسومة	المساحة المرسومة
B116	0	0	118.21	0	0	16.21	0	0	913
		ارض زراعية							
		ارض بعلية	72.13	0	0	9.89	0	0	914
		خرفه	9.02	0	0	1.24	0	0	915
		ارض بعلية	26.42	0	0	3.49	0	0	916
		خرفه	194.61	0	0	2.68	0	0	917
B117	0	0	297.70	0	1	16.82	0	0	918
		ارض زراعية							
		ارض زراعية	22.84	0	0	3.13	0	0	919
B118	0	0	597.38	0	3	7.85	0	0	920
		ارض زراعية							
		خرفه	22.69	0	0	3.11	0	0	921
B119	0	0	434.87	0	2	11.63	0	0	922
		ارض بعلية							
		خرفه	21.26	0	0	2.92	0	0	923
B120	0	0	1006.76	0	5	18.04	0	0	924
		ارض بعلية							
		ارض بعلية	282.35	0	1	14.71	0	0	925
B121	0	0	103.84	0	2	14.25	0	0	926
		ارض بعلية							
		ارض بعلية	437.84	0	2	11.97	0	0	927
B122	0	0	296.62	0	1	12.54	0	0	928
		ارض بعلية							
		ارض بعلية	753.66	0	4	7.32	0	0	929
B123	0	0	753.66	0	4	7.32	0	0	930
		ارض بعلية							
		ارض بعلية	756.02	0	4	7.66	0	0	931
B124	0	0	756.02	0	4	7.66	0	0	932
		ارض بعلية							
		ارض بعلية	1.86	0	0	0.26	0	0	933
B125	0	0	1.86	0	0	0.26	0	0	934
		ارض بعلية							
		ارض بعلية	356.96	0	2	0.93	0	0	935
B126	0	0	356.96	0	2	0.93	0	0	936
		ارض بعلية							
		ارض بعلية	11.34	0	0	1.66	0	0	937
B127	0	0	11.34	0	0	1.66	0	0	938
		ارض بعلية							
		ارض بعلية	0.75	0	0	0.10	0	0	939
B128	0	0	0.75	0	0	0.10	0	0	940
		ارض بعلية							
		ارض بعلية	138.10	0	1	18.94	0	0	941
B129	0	0	138.10	0	1	18.94	0	0	942
		ارض بعلية							
		ارض بعلية	309.17	0	0	18.39	0	0	943
B130	0	0	309.17	0	0	18.39	0	0	944
		ارض بعلية							
		ارض بعلية	10.85	0	0	1.49	0	0	945
B131	0	0	10.85	0	0	1.49	0	0	946
		ارض بعلية							
		ارض بعلية	449.16	0	2	17.01	0	0	947
B132	0	0	449.16	0	2	17.01	0	0	948
		ارض بعلية							
		ارض بعلية	646.15	0	3	13.17	0	0	949
B133	0	0	646.15	0	3	13.17	0	0	950
		ارض بعلية							
		ارض بعلية	2.52	0	0	0.35	0	0	951
B134	0	0	2.52	0	0	0.35	0	0	952
		ارض بعلية							

بمقتضى ...
موزة طارق المثل
تاريخ وتوقيع المصمم المصمم طارق المثل والصادرة
لواء مستشاري (١٥/١١/٢٠٢١)
بأيد محمد عبد الحميد



على الشكل الظاهر من المرسوم وتكون نسبة طريق القاهرة الاستثنائية المسمو به في نطاق محافظة الجوف ضمن النطاق الذي كان المقدم عليه في تاريخ ١٢/١٠/٢٠٢١

الهيئة العمومية العامة للمساحة
مديرية المساحة بالجوف
مكتب المرسوم عات

بمقتضى ...
موزة طارق المثل
تاريخ وتوقيع المصمم المصمم طارق المثل والصادرة
لواء مستشاري (١٥/١١/٢٠٢١)
بأيد محمد عبد الحميد

54

مملكة البحرين
 سقارة ليمتيتد
 صورة طبق الأصل
 مبادئ رئيس الجمعية العامة للتقنين والتجديد
 ١٤ نوفمبر ٢٠٢١
 طابعد مطبوعه عميه المنجيه



الهيئة العمومية للمساحة
 مديرية المساحة بالبحرين
 مكتب الشحور عات

التملكات	الاراض	اسم التملك للاراض	المساحة بمتري	ب	ط	متري	ملاحظات	التملك	الرقم
B96	قروية	سوق منطقتين	16,419	0	0	2,26	خارج الارض	التملك زايه	942
	ارض غير مزارعة	سوق منطقتين	127,34	0	0	17,46	خارج الارض	التملك زايه	943
B97	قروية	سوق عيد الفصح القديم	7,70	0	0	1,06	خارج الارض	التملك زايه	944
	قروية	سوق عيد الفصح القديم	7,88	0	0	1,08	خارج الارض	التملك زايه	945
B98	ارض غير مزارعة	سوق عيد الفصح القديم	15,42	0	0	2,11	خارج الارض	التملك زايه	946
	ارض غير مزارعة	سوق عيد الفصح القديم	280,18	0	1	14,42	خارج الارض	التملك زايه	947
B99	ارض غير مزارعة	لم يستغل	1159,49	0	6	14,98	خارج الارض	التملك زايه	948
	طريق	مطلة صامية	1780,35	0	10	4,11	خارج الارض	التملك زايه	949
B92	ارض منطقتين	مطلة كورياه	6032,98	1	10	11,22	خارج الارض	التملك زايه	950
	ارض منطقتين	مطلة كورياه	0,72	0	0	0,10	خارج الارض	التملك زايه	951
B93	ارض منطقتين	مطلة كورياه	1,00	0	0	0,14	خارج الارض	التملك زايه	952
	ارض منطقتين	مطلة كورياه	0,78	0	0	0,11	خارج الارض	التملك زايه	953
B94	ارض غير مزارعة	لم يستغل	14,43	0	0	1,98	خارج الارض	التملك زايه	954
	ارض غير مزارعة	لم يستغل	362,89	0	2	1,76	خارج الارض	التملك زايه	955
B94	ارض غير مزارعة	لم يستغل	1,14	0	0	0,16	خارج الارض	التملك زايه	956
	ارض غير مزارعة	لم يستغل	3165,76	0	18	2,08	خارج الارض	التملك زايه	957
			1279542,86	304	14	5,49			

مهندس احمد حذيفة المساحة بالبحرين

0٧
١٠٠٤

د. هادي القاسم

د. هادي القاسم

التملك بالبحرين



مديرية المساحة والبحيرة
مكتب التحديث و المراجعة

الموضوع: كشف الملاك و اراضي اليد الطاعنين المداخلين بالوسيلة المقترحة للطريق الصحراوي مصر بالإسكندرية خارج زمام محافظة الاسكندرية

رقم	الاسم	موضوع	القطعة الرقمية	المساحة		
				س	ط	ف
١	لم يستدل	بنون	بنون	٨	٨	٥
٢	الشركة الطارئة	بنون	بنون	٩	٢٢	١
٣	لم يستدل	بنون	بنون	١٦	٥	-
٤	لم يستدل	بنون	بنون	٩	٤	١
٥	لم يستدل	بنون	بنون	٩	٤	-
٦	شركة الاتاج الداخلي	بنون	بنون	٩	١٧	٨
٧	لم يستدل	بنون	بنون	١٦	٥	-
	الإجمالي			٢٠	١٩	١٧

بمعد /
مهندس / عبد الحكيم مصطفى رسلان
مدير عام مديرية المساحة والبحيرة

المشرف على المشروع
مهندس / احمد خالد اللوى
محمد جمال المسعودى
٢٠٢١/٨/٢٣

رئيس مكتب المراجعة
الاسم / محمد محمد محمد
الترقيم / ٨٤

القائم بالعمل
محمد محمد محمد
محمد محمد محمد



بمعد ...
صورة طبق الأصل
نائب رئيس اللجنة العامة للطرق والكباري
أ. مهندس /
ماجد محمد عبد الحميد

٥٨
٢٠٢٩



مديرية المساحة بالبحيرة
مكتب التحديث و المراجعة

الموضوع: كشف الملائك و واضعي اليد الطاهرين للمداخيل بالوسعة المقترحة للطريق الصحراوي مصر لاجل اسكندرية
مركز ابو المطامير - ناحية كوم حلين محافظة البحيرة

م	الاسم	الحيث	القطعة الزمنية	المساحة			ملاحظات
				س	ط	ف	
١	لم يستدل	مركز ابو المطامير - ناحية كوم حلين محافظة البحيرة	ضمن ١٥٠٧-١٥٠٥-١٥٠٣	٩	٤	١	
٢	لم يستدل		ضمن ١٤٢٩-١٤٣١-١٣٧١	١٧	٦	١	
٣	لم يستدل		ضمن ١٣٧٧	١٠	٧	-	
٤	مخطط بيزين		ضمن ١٣٧٧	١١	٥	-	
٥	لم يستدل		ضمن ١٣٨٠	٩	٣	-	
٦	شركة الجزيرة للتنمية		ضمن ١٣٨٠-٢٠١٣	٢	٨	-	
٧	لم يستدل		ضمن ٢٠١٣	١١	١٢	-	
٨	لم يستدل		ضمن ٢٠١٣	١٠	١٦	-	
٩	قرية تالقا		ضمن ١٣٨٦-١٧٦٧-١٢٣١	١١	١٧	٢	
١٠	لم يستدل		ضمن ١٣٣٧-٥١١-٧١٢-٥٩٣-١٤٩٠ ١٤٨٩-١٤٨٨-٣٣٠-١٤٨٧-١٤٩١ ١٤٨٦-٥٤١-٣١٥-١٦١-٩٠١-٣٥٨ ٨٨٦-١١٨-٧٦-٤٥٥	٣	١١	٧	
١١	مشابه		ضمن ١٧٤٤	٦	-	-	
				٣	٢١	١٤	الإجمالي

مهندس / عبد الحكيم شحاتي
مدير عام مديرية المساحة بالبحيرة
٢٧/١١/٢٠٢١

المشرف على المشروع
مهندس / احمد خالد اللبدي
مركز نظام البورج
٢٠٢١/٨/٢٣

القائم بالعمل
رئيس مكتب المراجعة
مهندس / محمد احمد
مدير عام مديرية المساحة بالبحيرة
٢٠٢١/٨/٢٣

يختتم
صورة طبق الأصل
نائب رئيس الهيئة العامة للطرق والكباري
لواء مهندس /
ماجد محمد عبد الحميد

٢٠٢١/١١/٢٧



مديرية المساحة بالبحرة
مكتب التحديث و المراجعة

الموضوع: كشف الملاك و اراضي اليد الظاهرين المتداخلين بالتوسعة المقترحة للطريق الصحراوي مصر ٤٤ إسكندرية
مركز ابو الطامير - ناحية المهديّة - محافظة البحرة

ملاحظات	المنطق			القطعة الزمنية	الموضع	الإسم	م
	ف	ط	س				
	١	٢٠	١	ضمن ٢٤٨-٨١٥	موضع ارضه مساحته مساحته وتوسعتها كرقم ١ قسم ثان عشر (الكرمال) ناحية المهديّة	لم يستدل	١
	٢	٥	١٩	ضمن ٢٤٥		حسن نصر	٢
	١	٨	١٣	ضمن ٨١٥		لم يستدل	٣
	٥	١٤	١٣	ضمن ٢٤٣-٢٤٥-٢٥١		سعد الدين علواني	٤
	-	٧	١٦	ضمن ٨٨٨-٦٥٤		لم يستدل	٥
	-	٨	١٦	ضمن ٦٤٧		لم يستدل	٦
	-	١٢	٢٣	ضمن ٧٨٦		الشركة القابضة	٧
	-	١٢	٣	ضمن ٧٨٦		لم يستدل	٨
	-	٩	١٧	ضمن ٧٨٦-٦٤٤		لم يستدل	٩
	-	١٥	١٩	ضمن ٦٤٤		محمد زاهد ابو قدييل	١٠
	١	١٨	٤	ضمن ٢٥٣		احمد واصل	١١
	-	٢٠	١٩	ضمن ٢٧١٤		لم يستدل	١٢
	-	-	٥	ضمن ٢٧١٤		سليمة محمد شاهين واخوته	١٣
	١	٢٢	٩	ضمن ٢٥٥-٢٥٣		داود علي داود	١٤
	١	٨	٢٣	ضمن ٢٧١٤		لم يستدل	١٥
	-	٣	٢٠	ضمن ٢٥٥		مصطفى شهاب	١٦
	-	٧	٢٠	ضمن ٢٧١٤-٥٦٤		لم يستدل	١٧
	-	٩	٤	ضمن ٥٦٤		لم يستدل	١٨
	-	٤	١٦	ضمن ٥٦٤		لم يستدل	١٩
	-	-	٢	ضمن ٢٥٥		محمد مدحت نيل	٢٠
	-	٨	١٦	ضمن ٢٥٥		عماد خليل	٢١
	-	٧	١٨	ضمن ٢٥٧		خيس الصديدي	٢٢
	-	٢	١١	ضمن ٢٥٨-١٦٠٩		المعهد العالي للمهندسة	٢٣
	-	٦	١١	ضمن ٢١٧٨		لم يستدل	٢٤
	-	١٢	٢	ضمن ١٧٧٨		فريد مروج اسكندرية	٢٥
	٢٣	٩	٣		الاجمالي		

مهندس / عبد الحكيم مصطفى رمضان
مدير عام مديرية المساحة بالبحرة
٢٧٣٢٢

المشرف على المشروع
مهندس / احمد خالد التودى
مركز الام للبحوث
٢٠٢١ / ٨ / ١٢

اللائح بالعمل
مراجعة
مراجعة
مراجعة
٨ / ١٢ / ٢٠٢١

بمقتضى
صورة طبق الاصل
لائح رئيس الهيئة العامة للطرق والكبارى
ب.ا. مهندس /
ماجد محمد عبد الحميد



مديرية المساحة بالبحرة
مكتب التحديث والمراجعة

الموضوع: كنف الملاك و اراضي اليد الطاهرين المتداخلين بالتوسعة المقترحة للطريق الصحراوي مصر للاسكندرية
مركز ابو المظابر - ناحية المنهدية - محافظة البحرة

ملاحظات	المساحة			التعليق الرقمية	الحوض	الاسم	رقم
	ف	د	س				
	٥٨	١٠	٢٣			ما قبله	
	-	٥	-	ضمن ٢٧٩٠ ٢٧٩١		فضاء	٤٩
	-	١٥	١٤	ضمن ١٠٧٤		كساره ساني سعد	٥٠
	-	١٩	١٨	ضمن ١١٦١ ١٠١٧-٩٨٣		شركة فاروق عبدالوهاب	٥١
	-	١٩	٩	ضمن ٢٨٥١		لم يستغل	٥٢
	-	١٦	١٠	ضمن ٢٨٥١		شركة الشوع	٥٣
	-	٢	١	ضمن ١٦٤٩		لم يستغل	٥٤
	٥	٧	٢	ضمن ٢٧٥٧		الشركة الوطنية للاسده والكمبوايت	٥٥
	-	-	١٠	ضمن ٢٨٥١		لم يستغل	٥٦
	-	٣	٢٠	ضمن ٢٨٥١		لم يستغل	٥٧
	-	٤	١٧	ضمن ٢٨٥١		مناقع مياه الكيلو ٥٨	٥٨
	-	١	٢٣	ضمن ٢٨٥١		لم يستغل	٥٩
	-	٥	٧	ضمن ٢٨٥١		لم يستغل	٦٠
	-	٣	٤	ضمن ٢٨٥١		لم يستغل	٦١
	-	٩	٢٠	ضمن ٢٠٠١ ٢٨٥١		لم يستغل	٦٢
	-	١٩	٨	ضمن ٢٨٥١		محطة نواصين	٦٣
	٦٩	٠	١٨				

عروض زكاة سيدي عبدالقادر وابوالعنه بقره - قسم ناصين عشر (الزوايا) ناحية المنهدية.

الإجمالي



٢٧٧٣٧

المشرف على المشروع
مهندس / احمد خالد البويدي
محمد البويدي
٢٠٢١/١١/٠٧

القائم بالعمل
مهندس / احمد خالد البويدي
مهندس / احمد خالد البويدي
مهندس / احمد خالد البويدي



يحتوي ...

صورة طبق الأصل
لنائب رئيس الهيئة العامة للطرق والكباري
لواء مهندس /
وا. ج. محمد عبد الحميد

٢٠٢١/١١/٠٧



مديرية المساحة بالبحيرة
مكتب التحديث و المراجعة

الموضوع: كشف الملاك و واضعي اليد الطاهرين المتداخلين بالتوسعة المقترحة للطريق الصحراوي مصر بالاسكندرية
مركز ابو الظاهر - ناحية المنهدية - محافظة البحيرة

ملاحظات	المنطقة			الرقم	الاسم	ملاحظات
	ف	ط	س			
	٦٩	٠	١٨		ما قبله	
	-	٧	١٣	ضمن ٢٨٥١	فريه الاسد	٦٤
	-	١١	١١	ضمن ٢٨٥١	شركة الصفا للاسمنه والكيماويات	٦٥
	١	٢	١٤	ضمن ١٣١٨-١٣١٩ ٢١٥٠-٢١٣٩	شركة مياه الشرب بالاسكندرية	٦٦
	-	١	١٦	ضمن ٢٨٥١	مخازن	٦٧
	-	١٥	٥	ضمن ٣٧٤٠	لم يستدل	٦٨
	-	٣	٨	ضمن ٢٧٥٧-١٣٢١	مخيمه برين توتال	٦٩
	-	١٢	٣	ضمن ٣٧٤٢	شركة جمال التحرير للاسمنه	٧٠
	١	٤	٢	ضمن ٢٧٥٧	لم يستدل	٧١
	١	٧	١٦	ضمن ٣٧٤٢	شركة المعروف لخصور شيفرونه	٧٢
	-	٢	٢	ضمن ٢٧٥٩	مصطفى مشال	٧٣
	-	١٥	٢١	ضمن ٢٧٥٩	لم يستدل	٧٤
	١	١٥	١٢	ضمن ٥٨٥	عبدالستار مسعود	٧٥
	١٩	٢٢	١٩	ضمن ١٣٩٢	لم يستدل	٧٦
	٥	٦	٢	ضمن ٥٨٥	لم يستدل	٧٧
	-	٢٢	٢٠		عبدالسلام ابراهيم محمد نصار	٧٨
	١٠٣	٧	١٤		الإجمالي	

موضح اياه السيد عبدالقادر والوجهه رقم ١ قسم ضمن عشر (الرمال) ناحية المنهدية

مهندس / احمد خالد اللودي
مهندس / عبد الحكيم مصطفى عثمان
مدير عام مديرية المساحة بالبحيرة

المشرف على المشروع
مهندس / احمد خالد اللودي
٢٠٢١/٨/٢٣

رئيس مكتب المراجعة
الاسم: **عبدالمجيد**
الرقم: **٨١٢٣**

الرقم بالعمل
اسم: **عبدالمجيد**
مقر: **مديرية البحيرة**



يحتجده
صورة طبق الأصل
نائب رئيس الهيئة العامة للطرق والكباري
لواء مهندس /
ماجد محمد عبد الحميد



مديرية المساحة بالبحيرة
مكتب التحديث و المراجعة

الموضوع: كشف الملاك و واضعي اليد الظاهرين المتداخلين بالتوسعة المقترحة للطريق الصحراوي مصر - إسكندرية
خارج زمام ابو المطاير

م	الاسم	الطوص	القطعة	المسطح			ملاحظات
				س	ط	ف	
١	لم يستدل			١٨	٢٣	٨	
٢	مؤمن كوته محمد نادر	بدون	بدون	١٩	٥	٧	
٣	لم يستدل	بدون	بدون	١٨	-	٣٣	
٤	لم يستدل	بدون	بدون	١٧	١٦	١٦	
٥	لم يستدل	بدون	بدون	١٠	١٩	٥	
٦	لم يستدل	بدون	بدون	١١	٦	٧	
٧	كافتريا ومحل كاوتشوك	بدون	بدون	٣	-	-	
٨	لم يستدل	بدون	بدون	١٢	١٤	٢	
٩	لم يستدل	بدون	بدون	٥	٢١	-	
١٠	لم يستدل	بدون	بدون	٢٠	١٠	٢	
١١	مزرعة احمد زكي عبدالمجيد	بدون	بدون	٢	٢٠	٤	
١٢	مزرعة محاطة بسور مياثي	بدون	بدون	٥	٢١	١	
١٣	لم يستدل	بدون	بدون	١٠	٩	٢	
١٤	مزرعة مفتوحة	بدون	بدون	٢٠	٢٣	-	
١٥	لم يستدل	بدون	بدون	-	١٦	٩	
١٦	لم يستدل	بدون	بدون	٤	١٣	٧	
١٧	لم يستدل	بدون	بدون	-	١٢	-	
الإجمالي				٦	١٠	١١٢	



مهندس / محمد عبد الحكيم مصطفى زكيان
مدير عام مديرية المساحة بالبحيرة
٢٠٢١/١١/٢٣

المشرف على المشروع
مهندس / احمد خالد النوردي
٢٠٢١/١١/٢٣

رئيس مكتب المراجعة
الاسم: محمد عبد الحليم
التوقيع: محمد عبد الحليم
٢٠٢١/١١/٢٣

القدم بالعلم
سيد محمد عبد الحليم
متر شريف محمد عبد الحليم

بمعهود
صورة طبق الأصل
لنائب رئيس الهيئة العامة للطرق والكباري
لواء مهندس /
د/ محمد عبد الحميد

٢٠٢١/١١/٢٣



مديرية المساحة بالبحيرة

مكتب التحديث و المراجعة

الموضوع: كشف الملاك و واضعي اليد الظاهريين المتداخلين بالتوسعة المقترحة للطريق الصحراوي مصر & إسكندرية

خارج زمام ابو المطامير

ملاحظات	المسطح			القطعة	الحوض	الإسم	م
	ف	ط	س				
	١١٢	١٠	٦			ما قبله	
	-	١٤	١٣	بدون	بدون	لافه خامه	١٨
	-	٧	١٥	بدون	بدون	لم يستدل	١٩
	-	٥	١٥	بدون	بدون	لم يستدل	٢٠
	-	١٣	٣	بدون	بدون	مزرعه او مصنع محاط بسور حابي	٢١
	١	٦	١٥	بدون	بدون	مزارع طيبة الحاج انس	٢٢
	١	٢	٥	بدون	بدون	الشركه الوطنيه للكيمياويات الصناعيه	٢٣
	٢٢	١٩	٤	بدون	بدون	لم يستدل	٢٤
	-	٧	١١	بدون	بدون	منال نيازى قباالسعيد	٢٥
	-	١٧	٤	بدون	بدون	مزرعه جمعه ابوستوره	٢٦
	-	-	١٢	بدون	بدون	مصنع تعبئه محاصيل زراعيه	٢٧
	-	١٠	٢٠	بدون	بدون	المصريه لمعتلزمات الانتاج الزراعي	٢٨
	-	١٣	٨	بدون	بدون	الشركه العقاريه المصريه	٢٩
	-	٥	-	بدون	بدون	لم يستدل	٣٠
	-	١٥	١٠	بدون	بدون	لم يستدل	٣١
	-	٥	٢٣	بدون	بدون	لم يستدل	٣٢
	-	٢٣	٢	بدون	بدون	سعيد شمس الدين	٣٣
	١٤٣	٩	٢٢			الإجمالي	



مهندس / محمد /
مهندس / عبد الحكيم مصطفى رسولان
مدير عام مديرية المساحة بالبحيرة

المشرف على المشروع
مهندس / احمد خالد اللبدي
C.C.I / N.23

رئيس مكتب المراجعة
الاسم: *محمد*
التوقيع: *محمد*
٨/٤

القائم بالعمل
اسم: *محمد*
التوقيع: *محمد*

بمقتضى...
صورة طبق الأصل
نائب رئيس الهيئة العامة للطرق والكباري
لواء مهندس /
ماجد محمد محمد الحميد

٧/٥
٨



مديرية المساحة بالبحيرة
مكتب التحديث و المراجعة

الموضوع: كشف الملاك و واضعي اليد الظاهريين المتداخلين بالتوسعة المقترحة للطريق الصحراوي مصر & إسكندرية
خارج زمام ابو المطامير

م	الإسم	الحوض	القطعة	المسطح			ملاحظات
				س	ط	ف	
	ما قبله			٢٢	٩	١٤٣	
٣٤	محمد صديق المشاوي	بدون	بدون	٩	١	-	
٣٥	شركة ضيف الله الزراعيه	بدون	بدون	١٨	١٦	٢	
٣٦	لم يستدل	بدون	بدون	١٦	٢	-	
٣٧	شركة العامريه للابحاث والتسميه الزراعيه	بدون	بدون	١٥	١٠	١	
٣٨	لم يستدل	بدون	بدون	١٩	١٤	١	
٣٩	شركة ادوسيد للبيزور	بدون	بدون	١٧	٢١	-	
٤٠	محمد نصر	بدون	بدون	٨	٢	-	
٤١	فوزي زويعه	بدون	بدون	٥	١١	١	
٤٢	بركات	بدون	بدون	١٠	١٠	-	
٤٣	عبدالمع سام ابوغازي	بدون	بدون	٢	١٢	-	
٤٤	محمود مهنا الحناوي	بدون	بدون	٤	١٢	-	
٤٥	بنزيته فارس سليمان برسوم	بدون	بدون	١٥	-	-	
٤٦	مزرعه السالميه	بدون	بدون	٥	١٢	-	
٤٧	عادل شلبي	بدون	بدون	١١	٦	-	
٤٨	محمد علي عوض	بدون	بدون	٥	٦	-	
٤٩	ابراهيم مسويه	بدون	بدون	١٠	١٣	-	
	الإجمالي			٢٣	٢٠	١٥٤	



مهندس / عبد الحكيم مصطفى وصال
مدير عام مديرية المساحة بالبحيرة
٢٠٢١/١١/٢٣

المشرف على المشروع
مهندس / احمد خالد النوردي
٢٠٢١/١١/٢٣

رئيس مكتب المراجعة
الاسم: محمد عيسى
الترقيم: ٨٤٣

بمعهده ...
صورة طبق الاصل
لنائب رئيس الهيئة العامة للطرق والكباري
بواء وهدس /
ما محمد محمد عبد الحميد

١٧/١١/٢٠٢١



مديرية المساحة بالبحيرة
مكتب التحديث و المراجعة

الموضوع: كشف الملاك و واضعي اليد الظاهريين المتداخلين بالتوسعة المقترحة للطريق الصحراوي مصر - إسكندرية
خارج زمام ابو المطامير

ملاحظات	المسطح			القطعة	الحوض	الإسم	م
	ف	ط	س				
	١٥٤	٢٠	٢٣			ما قبله	
	-	-	١٨	بدون	بدون	لم يستدل	٥٠
	-	٧	١٧	بدون	بدون	عبدالفار جوده	٥١
	-	٧	٢	بدون	بدون	ورثه جمال عبدالناصر	٥٢
	٦	٢٣	٤	بدون	بدون	ارض ملك جهاز مدينه التوباريه	٥٣
	١	٢٢	٢٣	بدون	بدون	فؤاد ابوالعاطي	٥٤
	-	٢٢	٢٠	بدون	بدون	حلمي محمد حسن	٥٥
	-	١١	٢	بدون	بدون	دكتور مصطفى	٥٦
	-	١	١٤	بدون	بدون	علام صيام	٥٧
	-	١	٢١	بدون	بدون	حسين زاهد	٥٨
	-	١٥	١٣	بدون	بدون	حسين حسين الخير	٥٩
	-	٥	٧	بدون	بدون	لم يستدل	٦٠
	-	٨	١	بدون	بدون	لم يستدل	٦١
	-	٦	١٣	بدون	بدون	سعيد الريان	٦٢
	-	٢	-	بدون	بدون	زافيت امين	٦٣
	-	١٠	١٣	بدون	بدون	احمد سلامه	٦٤
	١	٩	١٠	بدون	بدون	فوزي حسين زوعه	٦٥
	١٦٩	٩	٩	الإجمالي			

مهندس / عبد الحكيم مصطفى زعلان
مدير عام مديرية المساحة بالبحيرة

المشرف على المشروع
مهندس / احمد خالد النودي
C. ٤٧ ١٧ ٢٢٣

القائم بالعمل
رئيس مكتب المراجعة
الاسم: محمد محمد
التوقيع: محمد محمد
٨/٢٢

بمقتضى
صورة طبق الأصل
فأنت رئيس الهيئة العامة للطرق والكباري
الأراء ومهندس /
ما جد محمد محمد الحميد

٧٧/٢٠٢١



مديرية المساحة بالبحيرة
مكتب التحديث و المراجعة

الموضوع: كشف الملاك و واضعي اليد الظاهرين المتداخلين بالتوسعة المقترحة للطريق الصحراوي مصراتة إسكندرية
خارج زمام ابو المطاطير

ملاحظات	المسطح			التقطعة	الحوض	الإسم	م
	ف	ط	س				
	١٦٩	٩	٩			ما قبله	
	٣	١٣	١٩	بدون	بدون	مزرعة عماد رشاد	٦٦
	-	١٩	٥	بدون	بدون	امين قاسم	٦٧
	٣	١٩	٨	بدون	بدون	مزرعة جابر محمد منوف	٦٨
	١	٢١	٢١	بدون	بدون	لم يستدل	٦٩
	-	١٨	-	بدون	بدون	سمير فادوس	٧٠
	-	١٩	٢٠	بدون	بدون	عمارة رمضان عمارة	٧١
	-	٢٠	١١	بدون	بدون	لم يستدل	٧٢
	٨	٢٣	٥	بدون	بدون	لم يستدل	٧٣
	-	٩	١٢	بدون	بدون	مهبط طائرات	٧٤
	٥	٣	٤	بدون	بدون	قطاع الامين الغداني مزرعة ٦ اكتوبر	٧٥
	١٠	٨	١	بدون	بدون	مزرعه	٧٦
	-	١	٤	بدون	بدون	الشركة العالمية للتنمية الزراعية والتصالح الاراضي	٧٧
	-	١	٢٣	بدون	بدون	لم يستدل	٧٨
	-	١	١٥	بدون	بدون	الشركة العالمية للتنمية الزراعية والتصالح الاراضي	٧٩
	-	٤	-	بدون	بدون	لم يستدل	٨٠
	١	١٢	-	بدون	بدون	ارض ملك علي الصاوي	٨١
	٢٠٨	١٤	١٣				

مهندس /
مهندس / عبد الحكيم مصطفى و سنان
مدير عام مديرية المساحة بالبحيرة

المشرف على المشروع
مهندس / احمد خالد اللودي
C.01/8 / 143



التقدم بالعمل
سما - الامير
م. س. س. س.

بمقتضى ...
صورة طبق الأصل

نائب رئيس الهيئة العامة للطرق والكهباري
لواء مهندس /

ما جد محمد عبد الحميد



مديرية المساحة بالبحيرة

مكتب التحديث و المراجعة

الموضوع: كشف الملاك و اراضي البد الطاهرين المتداخلين بالتوسعة المقترحة للطريق الصحراوي مصر & إسكندرية

خارج زمام ابو المطامير

م	الإسم	الحوض	القطعة	المسطح			ملاحظات
				س	ط	ف	
	ما قبله			١٣	١٤	٢٠٨	
٨٢	ارض المستشار ماجي	بدون	بدون	١٧	١	٢	
٨٣	مزرعه متولي عبدالله اليرقي	بدون	بدون	٣	١٤	-	
٨٤	مزرعه احمد يونس للدواجن	بدون	بدون	٩	٤	-	
٨٥	مكاتب شركة اوراسكوم	بدون	بدون	١٢	١١	-	
٨٦	المزرعه الفرنسيه (حسن نصار وطارق هلال)	بدون	بدون	١٣	١٤	-	
٨٧	الشركه العربيه لاستصلاح الاراضي	بدون	بدون	-	١٩	-	
٨٨	مزرعه مفتوحه	بدون	بدون	٣	٥	٢	
٨٩	الشاهد قمبر ومحمدي قمبر	بدون	بدون	٨	١	١	
٩٠	انهب حصر	دون	دون	٣	١٠	-	
٩١	مطعم مكرونه لساطي النقل القليل	بدون	بدون	١٠	١١	-	
٩٢	سعدي محمد يوسف	بدون	بدون	١٩	٨	-	
٩٣	مزرعه محمد الجمال	بدون	بدون	١٥	٤	١	
٩٤	يسري عبدالعزيز	بدون	بدون	١٤	٢٠	-	
٩٥	مزرعه البركه	بدون	بدون	٣	١٠	-	
٩٦	مزرعه البركه	بدون	بدون	١٩	١١	-	
٩٧	مزرعه البركه	بدون	بدون	٤	١٢	-	
	الإجمالي			٢١	٧	٢٢١	



بسمه
مهندس / عبد الحكيم مصطفى رسلان
مدير عام مديرية المساحة بالبحيرة
٢٠٢١

المشرف على المشروع
مهندس / احمد خالد النوردي
محمد خالدي
٢٠٢١/٨/٢٣

رئيس مكتب المراجعة
الاسم محمد محمد
التوقيع
٨ ٢٢

القائم بالعمل
محمد محمد
مترجم

بمعهده
صورة طبق الأصل
نائب رئيس الهيئة العامة للطرق والكباري
لواء مهندس /
ما ده محمد عبد الحميد



مديرية المساحة بالبحيرة
مكتب التحديث و المراجعة

الموضوع: كشف الملاك و اراضي اليد الظاهرين المتداخلين بالنوسعة المقترحة للطريق الصحراوي مصر - إسكندرية
خارج زمام كوم حمادة

ملاحظات	المسطح			القطعة	احوص	الإسم	ن
	ف	ط	س				
	٣	٨	٩	بدون	بدون	لم يستدل	١
	٢	٣	٩	بدون	بدون	لم يستدل	٢
	٠	٢١	٣	بدون	بدون	لم يستدل	٣
	٠	٣	٨	بدون	بدون	لم يستدل	٤
	٠	٨	١	بدون	بدون	لم يستدل	٥
	٦	١٨	٢	بدون	بدون	شركة طيبة	٦
	١	١٨	٢١	بدون	بدون	لم يستدل	٧
	٢	٢٣	١٨	بدون	بدون	لم يستدل	٨
	١	٢٣	١	دون	دون	لم يستدل	٩
	٧	٧	١٣	بدون	بدون	لم يستدل	١٠
	٠	١٢	٧	بدون	بدون	محطة بنزين الامارات	١١
	١	١٤	١٦	بدون	بدون	لم يستدل	١٢
	١	٥	٢٠	بدون	بدون	لم يستدل	١٣
	٠	٧	١٠	بدون	بدون	لم يستدل	١٤
	١	٤	٨	بدون	بدون	لم يستدل	١٥
	٣٢	١٢	٢	الإجمالي			

مهندس /
مهندس / عبد الحكيم نغمسلي رسلان
مدير عام مديرية المساحة بالبحيرة

المشرف على المشروع
مهندس / احمد خالد اللويد
مدير عام مديرية المساحة بالبحيرة
C.C.I / ٨ / ٤٣

القائم بالعمل
رئيس مكتب المراجعة
الاسم: محمد عبد الحليم
التوقيع: محمد عبد الحليم
٨ / ٤٣

بمقتضى
صورة طبق الأصل
نائب رئيس الهيئة العامة للطرق والكباري
لواء / مهندس /
ماجد محمد عبد الحميد



مديرية المساحة بالبحيرة
مكتب التحديث و المراجعة

الموضوع: كشف الملاك و واضعي اليد الظاهريين المتداخلين بالتوسعة المقترحة للطريق الصحراوي مصر & إسكندرية
خارج زمام كوم حمادة

م	الإسم	الخصوس	القطعة	المسطح			ملاحظات
				س	ط	ف	
	ما قبله			٢	١٢	٣٢	
١٦	ارض مصلحة السجون	بدون	بدون	١٤	٩	٨	
١٧	لم يستدل	بدون	بدون	٤	١٨	٤	
١٨	لم يستدل	بدون	بدون	١٥	٣	٤	
١٩	لم يستدل	بدون	بدون	١٢	١٧	١	
٢٠	ماهر سامي حسين	بدون	بدون	٥	٧	٠	
٢١	الهيئة العامة لمشروعات التعمير جهاز مدينة السادات	بدون	بدون	١٠	١٢	٩	
٢٢	رافقت على	بدون	بدون	٩	٢	٠	
٢٣	لم يستدل	بدون	بدون	١٤	١	٥	
٢٤	شركة كيماويات البنا الحديث	دون	دون	١٥	٧	٢	
٢٥	تجد طعميم	بدون	بدون	١٣	٢	٠	
٢٦	حسين عبد الباري حسين	بدون	بدون	٢٠	٨	٠	
٢٧	جمال رمضان الاسويطى	بدون	بدون	١	١١	٠	
٢٨	يسرى محمود	بدون	بدون	١٠	٤	٠	
٢٩	الهيئة العامة لمشروعات التعمير جهاز مدينة السادات	بدون	بدون	٩	٢١	٠	
٣٠	دوس لويس	بدون	بدون	٥	١٨	٠	
	الإجمالي			١٤	١٤	٧١	

بمقتضى
مهندس / عبد الحكيم مصطفى و سنان
مدير عام مديرية المساحة بالبحيرة

المشرف على المشروع
مهندس / احمد خالد النوردي
C.C.V/N/٢٣

رئيس مكتب المراجعة
الاسم: عبد العزيمه
التوقيع: [Signature]
٨/٢٣

القيم بالعمل
مستعملين

٧١
٢٠٢١
١٤

بمقتضى
صورة طبق الأصل
نائب رئيس الهيئة العامة للطرق والكبارى
أولاء مهندس /
ما جد محمد محمد الحميد



مديرية المساحة بالبحيرة

مكتب التحديث و المراجعة

الموضوع: كشف الملاك و واضعي اليد الظاهريين المتداخلين بالنوسعة المقترحة للطريق الصحراوي مصر - إسكندرية

خارج زمام كوم حمادة

م	الإسم	الحوض	القطعة	المسح			ملاحظات
				س	ط	ف	
	ما قبله			١٤	١٤	٧١	
٣١	لواء اسماعيل ثابت	بدون	بدون	١٤	١٧	٠	
٣٢	مخيمات حافظ نجم عطية	بدون	بدون	١٤	٠	٠	
٣٣	شامة طلبة ثابت	بدون	بدون	١٠	٠	٠	
٣٤	مسجد نجم ابن رقت	بدون	بدون	١٧	١	٠	
٣٥	مطعم احمد السبيطي	بدون	بدون	٤	١	٠	
٣٦	عمود خليل	بدون	بدون	١٥	٠	٠	
٣٧	مطعم البادية	بدون	بدون	١٧	٠	٠	
٣٨	شركة عطية للتجارة والميكنة	بدون	بدون	٢	١	٠	
٣٩	نقطة مرور	دون	دون	١٧	١	٠	
٤٠	مشاة	بدون	بدون	١١	٠	٠	
٤١	شركة الكروم	بدون	بدون	١٦	١	٠	
٤٢	جمال حافظ همام	بدون	بدون	٢٣	٢	٠	
٤٣	نادي المعلمين / مسجد الشهداء	بدون	بدون	١٤	٤	٠	
٤٤	جراج مركز شرطة وادى الطرون	بدون	بدون	٥	١٣	٠	
٤٥	حسن شاهين	بدون	بدون	٥	١١	٠	
	الإجمالي			٦	٢	٧٤	

مهندس / عبد الحكيم مصطفى رسلان
مدير عام مديرية المساحة بالبحيرة

المشرف على المشروع
مهندس / احمد خالد النوردي
٢٠٢١/٨/٢٤

القائم بالعمل
رئيس مكتب المراجعة
الاسم: محمد عبد الرحمن
التوقيع: ٨/٢٤

٧٢
٢٠٢١

بمقتضى
صورة طبق الأصل
نائب رئيس الهيئة العامة للطرق والكباري
لواء مهندس /
ما جد محمد عبد الحميد



مديرية المساحة بالبحيرة
مكتب التحديث و المراجعة

الموضوع: كشف الملاك و اضعي اليد الظاهرين المتداخلين بالتوسعة المقترحة للطريق الصحراوي مصر & إسكندرية
خارج زمام كوم حمادة

م	الإسم	الحوض	القطعة	المسطح			ملاحظات
				س	ط	ف	
	ما قبله			٦	٢	٧٤	
٤٦	لواء اسماعيل ثابت	بدون	بدون	١	٦	٠	
٤٧	د/ عصام الديبسي	بدون	بدون	١٠	١٦	٠	
٤٨	مبنى الشرطة العسكرية	بدون	بدون	١١	١	٠	
٤٩	الحديقة العامة لمشروعات التعمير	بدون	بدون	٢٢	٣	٠	
٥٠	السنائي ستار	بدون	بدون	٣	١	٠	
٥١	محطات وقود	بدون	بدون	٥	١	٠	
٥٢	الحديقة العامة للمشروعات والتعمير	بدون	بدون	١٤	٩	٣	
٥٣	لم يستدل	بدون	بدون	١١	٢٠	١	
٥٤	لم يستدل	دون	دون	٢٠	٠	٠	
٥٥	طريق اسفلت	بدون	بدون	١٤	٠	٠	
٥٦	خط ضغط عالي	بدون	بدون	٢١	٠	٠	
٥٧	طريق اسفلت	بدون	بدون	١٦	٠	٠	
٥٨	مستشفى اليوم الواحد	بدون	بدون	١٦	٥	٠	
٥٩	لم يستدل	بدون	بدون	٤	١	٠	
٦٠	مخطط طائرات قديم	بدون	بدون	٢٢	١	١	
	الإجمالي			٤	٢	٨٢	

بمعد /
مهندس / عبد الحكيم معتمد زملان
مدير عام مديرية المساحة بالبحيرة

المشرف على المشروع
مهندس / احمد خالد النوردي
مدير عام مديرية المساحة بالبحيرة
٢٠٢١/٨/٢٣

القائم بالعمل
مهندس / محمد عبد الحميد
رئيس مكتب المراجعة
الاسم / محمد عبد الحميد
التوقيع / محمد عبد الحميد
٢٠٢١/٨/٢٣

بمعد
صورة طبق الأصل
لواء مهندس / محمد عبد الحميد
مدير عام مديرية المساحة بالبحيرة

٧٢
٢٢٩



مديرية المساحة بالبحيرة
مكتب التحديث و المراجعة

الموضوع: كشف الملاك و اراضي اليد الظاهرين المتداخلين بالتوسعة المقترحة للطريق الصحراوي مصر & إسكندرية
خارج زمام كوم حمادة

ملاحظات	المسطح			القطعة	الحوض	الإسم	م
	ف	ط	س				
	٨٢	٢	٤			ما قبله	
	٠	١٥	٠	بدون	بدون	لم يستدل	٦١
	٠	٥	٢٠	بدون	بدون	لم يستدل	٦٢
	٠	٠	٢١	بدون	بدون	لم يستدل	٦٣
	٠	١	١٨	بدون	بدون	لم يستدل	٦٤
	٠	٢	١٤	بدون	بدون	كافتريا المعصورة	٦٥
	٠	٧	١	بدون	بدون	محارن شركة الكهرباء	٦٦
	٠	١٣	٧	بدون	بدون	حميدو شعبان سكر	٦٧
	٠	٧	١٥	بدون	بدون	الشركة الاسلامية كرم العطار	٦٨
	٠	١	٢٣	دون	دون	لم يستدل	٦٩
	٠	٣	١	بدون	بدون	طه ابراهيم عبد العظيم	٧٠
	٠	٢	٥	بدون	بدون	لم يستدل	٧١
	٠	١	٢٣	بدون	بدون	لم يستدل	٧٢
	٠	١	١٢	بدون	بدون	السيد الدمايقي	٧٣
	٠	٢	٩	بدون	بدون	لم يستدل	٧٤
	٠	٧	٣	بدون	بدون	كافتريا وادى الملوك رفت عادل رشاد	٧٥
	٨٥	٤	٨	الإجمالي			

مهندس / احمد خالد النوردي
مهندس / عبد الحكيم مصطفى رمضان
مدير عام مديرية المساحة بالبحيرة

مهندس / احمد خالد النوردي
التوقيع: احمد خالد النوردي
٢٠٢١/٨/٢٣

رئيس مكتب المراجعة
الإسم: محمد محمد محمد
التوقيع: محمد محمد محمد
٨/٢٣

القائم بالعمل
رئيس مكتب المراجعة
التوقيع: محمد محمد محمد
٨/٢٣

بمهتم ...
صورة طبق الأصل
لنائب رئيس الهيئة العامة للطرق والكباري
لواء مهندس / محمد محمد محمد
٨/٢٣

١٧



مديرية المساحة بالبحيرة
مكتب التحديث و المراجعة

الموضوع: كشف الملاك و واضعي اليد الظاهرين المتداخلين بالتوسعة المقترحة للطريق الصحراوي مصر & إسكندرية
خارج زمام كوم حمادة

ملاحظات	المسطح			القطعة	الخص	الإسم	م
	ف	ط	س				
	٨٥	٤	٨			ما قبله	
	٠	٢	٢	بدون	بدون	لم يستدل	٧٦
	٠	١	١	بدون	بدون	لم يستدل	٧٧
	٠	١١	١	بدون	بدون	لم يستدل	٧٨
	٠	٤	١٥	بدون	بدون	لم يستدل	٧٩
	٠	٢	٢٢	بدون	بدون	مؤسسة الاشر للتوكيلات شعان عشم	٨٠
	٠	١	١٦	بدون	بدون	ابن ربيع عبد القادر	٨١
	٠	٥	٢١	بدون	بدون	كافتريا نبيل بدوي	٨٢
	٠	٠	١٩	بدون	بدون	لم يستدل	٨٣
	٠	٥	١٣	دون	دون	مخازن شركة الكهرباء	٨٤
	١	٢	٦	بدون	بدون	رمضان رجب عبد العال	٨٥
	٠	١٤	٢٠	بدون	بدون	كافتريا الوحدة المحلية	٨٦
	٠	٧	١٥	بدون	بدون	قرية صحاري ان	٨٧
	١	٨	١٤	بدون	بدون	عادل عبد العزيز عمر	٨٨
	٠	١	٧	بدون	بدون	ابراهيم عبد الرزاق ابو العيط	٨٩
	٣	٠	١٩	بدون	بدون	الهيئة العامة لمشروعات التعمير والتنمية الزراعية	٩٠
	٩٣	٣	٧	الإجمالي			

بمعد /
مهندس / عبد الحكيم مصطفى رسلان
مدير عام مديرية المساحة بالبحيرة

المشرف على المشروع
مهندس / احمد خالد النوردي
C.CI/A/٢٣

رئيس مكتب المراجعة
الاسم: محمد احمد
الرقم: ٨٢٤٣

القائم بالعمل
مهندس / محمد مصطفى
مدير مديرية المساحة بالبحيرة

يُعتمد ...
صورة طبق الأصل
نائب رئيس الهيئة العامة للطرق والكباري
لواء مهندس / ...
د/ أحمد محمد عبد الحميد

١٨
٧٥
٢٠٢١



مديرية المساحة بالبحيرة
مكتب التحديث و المراجعة

الموضوع: كشف الملاك و واضعي اليد الظاهريين المتداخلين بالتوسعة المقترحة للطريق الصحراوي مصر - إسكندرية
خارج زمام كوم حمادة

م	الإسم	الحوض	القطعة	المسطح			ملاحظات
				س	ط	ف	
	ما قبله			٨	٣	٩٣	
٩١	عبد الله حكيم	بدون	بدون	١٨	٢	٠	
٩٢	الشركة المصرية للمشروعات السياحية	بدون	بدون	٧	١٠	٠	
٩٣	القوات المسلحة	بدون	بدون	١٦	٦	١	
٩٤	احمد ابو النجا	بدون	بدون	٧	٩	٠	
٩٥	لم يستدل	بدون	بدون	١	٩	١	
٩٦	لم يستدل	بدون	بدون	٢	٢	١	
٩٧	عبد الكريم احمد ابو النعب شركة النيل	بدون	بدون	١٢	٢٣	٠	
٩٨	محمود معروف	بدون	بدون	١٢	٣	٢	
٩٩	حسن ابو الزيد	دون	دون	١٣	٢٠	١	
١٠٠	شركة سوسنة الوادي	بدون	بدون	٩	٢٢	١	
١٠١	سور مزرعة دير الانبا بيشوى	بدون	بدون	٠	١٨	١	
١٠٢	الهيئة العامة لمشروعات التعمير والتنمية الزراعية	بدون	بدون	١٥	٣	٠	
١٠٣	لم يستدل	بدون	بدون	٢٢	٥	٠	
١٠٤	جمال قريظم وابو زيد محمد	بدون	بدون	٧	١١	٠	
١٠٥	الهيئة العامة لمشروعات التعمير والتنمية الزراعية	بدون	بدون	٠	١٦	٠	
	الإجمالي			٤	٠	١٠٨	

مهندس / احمد خالد النوردي
مدير عام مديرية المساحة بالبحيرة

المشرف على المشروع
مهندس / احمد خالد النوردي
٢٠٢١/١١/٢٣

القائم بالعمل
رئيس مكتب المراجعة
الاسم
التوقيع
٨/٢٣
صورة طبق الأصل
لائحة رئيس الهيئة العامة للطرق والكباري
لواء مهندس /
ماجد محمد عبد الحميد

١٩
٧٦
٢٠١٩



مديرية المساحة بالبحيرة

مكتب التحديث و المراجعة

الموضوع: كشف الملاك و واضعي اليد الظاهريين المتداخلين بالتوسعة المقترحة للطريق الصحراوي مصر & إسكندرية

خارج زمام كوم حمادة

م	الاسم	الطرح	النظمة	المسطح			ملاحظات
				س	ط	ق	
	ما قبله			٤	٠	١٠٨	
١٠٦	المقاولون العرب	بدون	بدون	٢١	٥	٤	
١٠٧	رفعت التمسى شركة الخال	بدون	بدون	٥	٠٢	١	
١٠٨	مسجد	بدون	بدون	١٤	١	٠	
١٠٩	عبر عبد العاطي محمد حسين	بدون	بدون	١٢	١٥	٠	
١١٠	صاغ مبارك السعودي	بدون	بدون	١٩	٧	٠	
١١١	علاء عبد الهادي	بدون	بدون	٨	١	٠	
١١٢	محمد عبد الهادي	بدون	بدون	٨	١٥	٠	
١١٣	عمود ابو رقية	بدون	بدون	٩	٨	٠	
١١٤	بديع زكي عبد المسبح	دون	دون	٨	١٠	٠	
١١٥	شركة الرواد العرب للمزارع المؤججة	بدون	بدون	١٩	٥	٠	
١١٦	المقاولون العرب	بدون	بدون	٦	٤	١	
١١٧	الهيئة العامة لمشروعات التعمير والتنمية الزراعية	بدون	بدون	١٥	٢٢	٠	
١١٨	محطة مياه الطرق	بدون	بدون	١٣	٦	١	
١١٩	ناصر عبر	بدون	بدون	١٠	٩	٠	
١٢٠	حامد سليمان	بدون	بدون	١٨	٣	٠	
	الإجمالي			٢١	٠	١٢٠	

مهندس / احمد خالد النوردي
المشرف على المشروع
٢٠٢١/٨/٢٣
٢٧٣٣٢

رئيس مكتب المراجعة
الاسم: **محمد بن عبد الله**
التوقيع: **محمد بن عبد الله**
٢٤
٧٧
٢٠٢١

القائم بالعمل
مهندس / **محمد بن عبد الله**
بمقتضى
صورة طبق الأصل
نائب رئيس الهيئة العامة للطرق والكباري
لواء مهندس / **محمد بن عبد الله**
وأحمد محمد محمد الحميد



مديرية المساحة بالبحيرة
مكتب التحديث و المراجعة

الموضوع: كشف الملاك و واضعي اليد الظاهريين المتداخلين بالتوسعة المقترحة للطريق الصحراوي مصر الإسكندرية
خارج زمام كوم حمادة

ملاحظات	المسطح			القطعة	الحوض	الاسم	رقم
	ق	ط	س				
	١٢٠	٠	٢١			ما قبله	
	٠	٢	١٦	بدون	بدون	سامح عبدة	١٢١
	٠	١٧	٢٣	بدون	بدون	شريف مصطفى على	١٢٢
	٠	١٧	١١	بدون	بدون	لم يستدل	١٢٣
	٠	٢٢	٢٠	بدون	بدون	لم يستدل	١٢٤
	١	١٠	٩	بدون	بدون	ارض المهاجر	١٢٥
	٠	١٠	١	بدون	بدون	تاجح الزواوي	١٢٦
	٠	١٣	٢٢	بدون	بدون	ماهر الاسويطي	١٢٧
	٠	٥	٢	بدون	بدون	عبد الله بن مسعود	١٢٨
	٠	١٠	١١	دون	دون	محمد مختار الصرقل	١٢٩
	٠	٦	٣	بدون	بدون	رفت المسمى مصنع اعلاف	١٣٠
	٠	١٢	٢٢	بدون	بدون	الشركة العامة للتوكيلات الزراعية زغالول الفلي	١٣١
	٠	١٠	٧	بدون	بدون	شركة القدم الزراعية مصطفى خطاب	١٣٢
	٠	٤	٨	بدون	بدون	فؤاد عبد العاطي ابراهيم	١٣٣
	٠	٤	٩	بدون	بدون	راسي راشد عطية	١٣٤
	٠	١٦	١٣	بدون	بدون	لم يستدل	١٣٥
	١٢٧	٢٢	٦	الإجمالي			

مهندس / عبد الحكيم مصطفى رسولان
مدير عام مديرية المساحة بالبحيرة

المشرف على المشروع
مهندس / احمد خالد البويدي
٥٠٨٨/١٢٣

رئيس مكتب المراجعة
الاسم
التوقيع
٥٠٨٨/١٢٣

القائم بالعمل
مستشار

٢٧٣٣٢

٧٨
١١/٢٠٢١

بمقتضى
صورة طبق الأصل
نائب رئيس الهيئة العامة للطرق والكباري
لواء مهندس /
ماجد محمد عبد الحميد



مديرية المساحة بالبحيرة
مكتب التحديث و المراجعة

الموضوع: كشف الملاك و اراضي اليد الظاهرين المتداخلين بالتوسعة المقترحة للطريق الصحراوي مصر - إسكندرية
خارج زمام كوم حمادة

م	الإسم	الحوض	القطعة	المسطح			ملاحظات
				س	ط	ف	
	ما قبله			٦	٢٢	١٢٧	
١٣٦	لم يستدل	بدون	بدون	١	١٣	٠	
١٣٧	عمر الحريري	بدون	بدون	١٣	١٠	٠	
١٣٨	الجموعة الاقتصادية	بدون	بدون	١٣	١١	١	
١٣٩	شريف عمر	بدون	بدون	٨	٤	٠	
١٤٠	دلنا الاستثمار الناجي والتراعى	بدون	بدون	١٦	٣	٠	
١٤١	ابراهيم ابو الروس	بدون	بدون	٢١	١	٠	
١٤٢	عمود نصر عيسى	بدون	بدون	١٦	٢	٠	
١٤٣	الشركة السعودية الافريقية	بدون	بدون	٢٢	٢	٠	
١٤٤	لم يستدل	دون	دون	٦	٦	٠	
١٤٥	مى بنر	بدون	بدون	١٤	١٤	٠	
١٤٦	عطية محمد زكى	بدون	بدون	١٨	٠	٠	
١٤٧	محمد حامد شاهين	بدون	بدون	٢	١	٠	
١٤٨	محمدى لطيف عطا	بدون	بدون	١	١	٠	
١٤٩	شركة زينة فرام	بدون	بدون	١٨	١	١	
١٥٠	الهيئة العامة للطرق	بدون	بدون	١٤	١	٢	
	الإجمالي			٢١	٣	١٣٥	



المشرف على المشروع
مهندس / احمد خالد النورى
٠٩/١٨/٢٠٢١

رئيس مكتب المراجعة
الاسم: **عزيم جبريل**
التوقيع: **عزيم جبريل**



بمقتضى
صورة طبق الأصل
مكتب رئيس الهيئة العامة للطرق والكبارى
لواء مهندس / **عبد الحامد**
ما جد محمد عبد الحميد

٧١٩
٢١٥٩
٢٢



مديرية المساحة بالبحيرة
مكتب التحديث و المراجعة

الموضوع: كشف الملاك و اضعي اليد الظاهرين المتداخلين بالتوسعة المقترحة للطريق
الصحراوي مصرع إسكندرية بنطاق محافظتي الاسكندرية و البحيرة

ملاحظات	المسطح			الاسم
	ف	ط	س	
	١٧	١٩	٢٠	اجمالي الاسكندرية
	١٤	٢١	٣	اجمالي كوم حنين
	١٠٣	٧	١٤	اجمالي المهديبة
	٢٢١	٧	٢١	اجمالي خارج زمام ابو المطامير
	١٣٥	٣	٢١	اجمالي خارج زمام كوم حمادة
	٤٩٢	١٢	٧	الاجمالي الكلي



المشرف على المشروع
مهندس / احمد خالد النوردي
٢٠٢١/١١/٢٣



القائم بالعمل
شعار ربيع
مهندس



يجهت ...
صورة طبق الأصل
لنائب رئيس الهيئة العامة للطرق والكباري
لواء مهندس /
ما جد محمد عبد الحميد

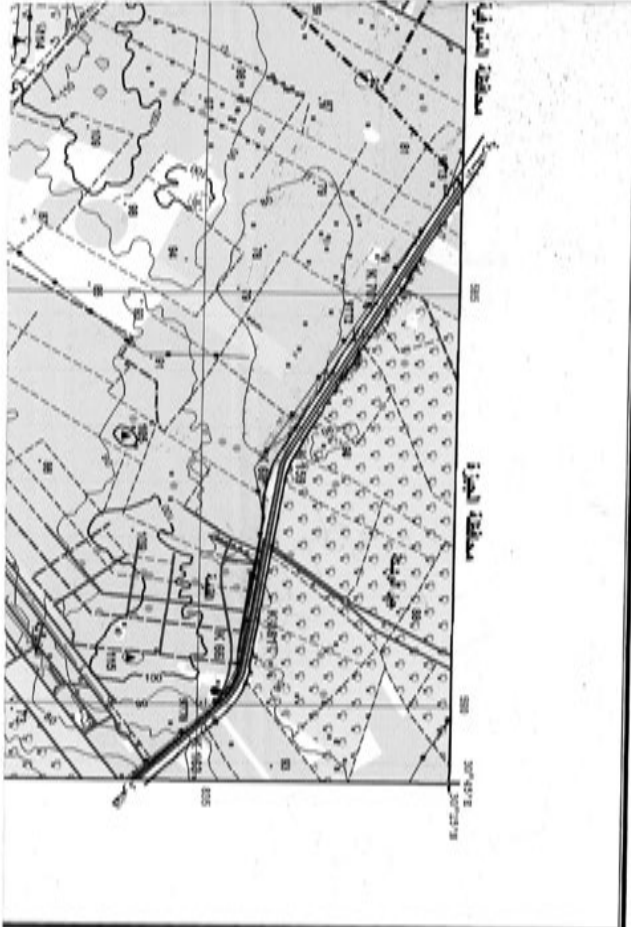
٢٠٢١



Handwritten signature

11/12-21

نوعية رقم SHEET NH 36 12a



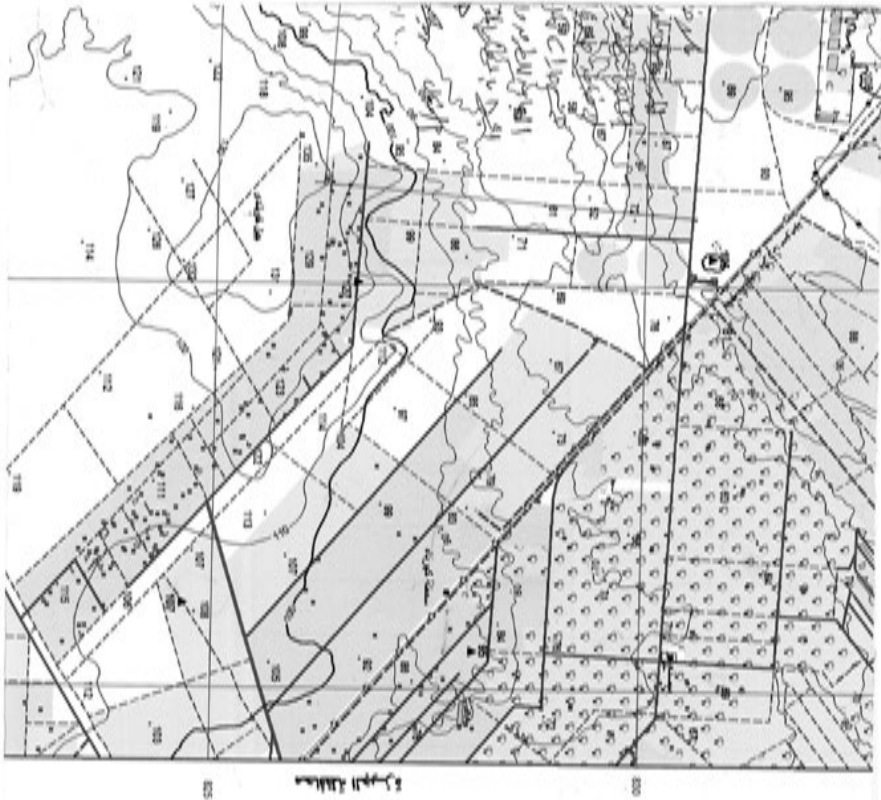
ML

جمهورية مصر العربية
ARAB REPUBLIC OF EGYPT

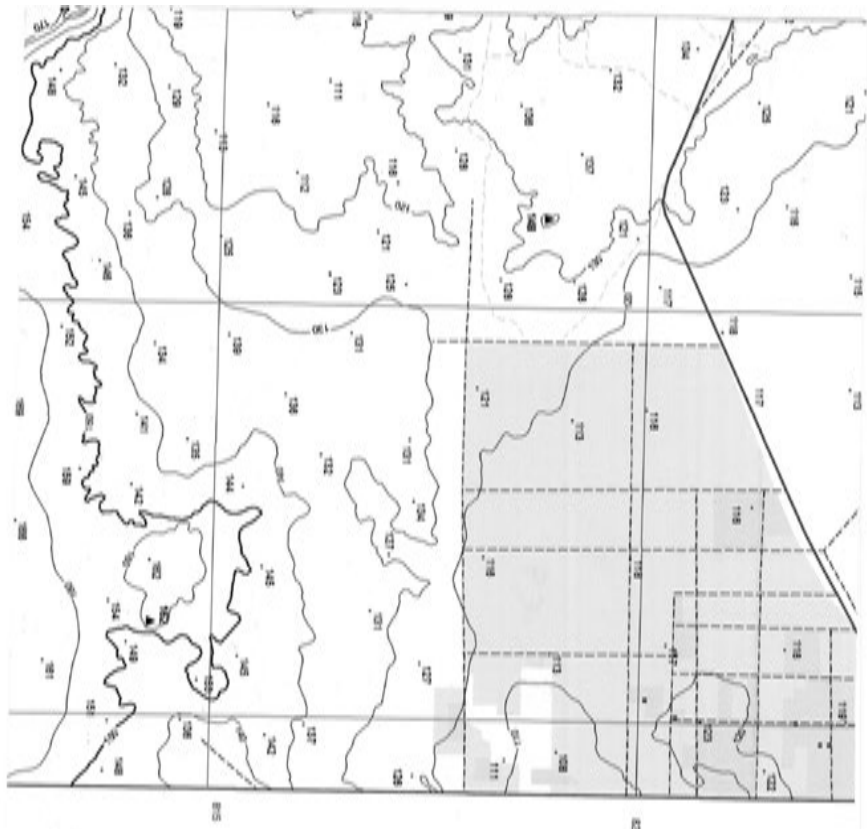


LEGEND

Dual Carriage road	طريق ذو حافتين
Main paved road	طريق رئيسي مرصوف
Secondary paved road	طريق ثانوية مرصوفة
Unpaved road	طريق غير مرصوف
Track	سكة حديد
Road under construction	طريق تحت الإنشاء
Tunnel	أنفاق
Bridge (< 75 ton)	جسر خفيف
Bridge (> 75 ton)	جسر ثقيل
Outlet (Wood)	مخرج مياه
Outlet (Concrete)	مخرج مياه
Kilometer marker	علامة كيلومتر
Single track	سكة حديد
Railway double track	سكة حديد مزدوجة
Stop	محطة
Station	محطة
Building area	منطقة البناء
Building	مبنى
Government Building	مبنى حكومي
Palms / Historical site	نخيل / موقع تاريخي
Wall	جدار



Wire lines	-----	خطوط
Stone / Ubbaca	■ ■	حجر / برك
Church	⊕	كنيسة
Wooden cemetery	⊕	قبرستان خشبي
Christian cemetery	⊕	قبرستان مسيحي
Jewish cemetery	⊕	قبرستان يهودي
Hospital	⊕	مستشفى
Police station	⊕	مركز شرطة
Fire station	⊕	مركز إطفاء
Post and telegraph office	⊕	مركز بريد و تليفون
School	⊕	مدرسة
Historical monument	⊕	معلم تاريخي
Mining site	⊕	موقع تعدين
Quarry	⊕	مناجم
Oil Well	⊕	بئر نفط
Oil Tank	⊕	خزان نفط
Water Tank / Water tower	⊕	خزان ماء / برج ماء
Radio transmitter antenna	⊕	جهاز إرسال
Electric power line	⊕	خطوط كهرباء
Oil / gas pipeline	⊕	خط أنابيب نفط / غاز
Water pipeline	⊕	خط أنابيب ماء
Aqueduct or Fluv	⊕	قناة
System	⊕	نظام
river	⊕	نهر
Sea height	⊕	ارتفاع سطح البحر
Index contour	⊕	خطوط ارتفاع
Slope contour	⊕	خطوط انحدار
Supplementary contour	⊕	خطوط ارتفاع إضافية
Depression	⊕	مناطق منخفضة
Area below sea level	⊕	مناطق تحت مستوى سطح البحر



(N2)

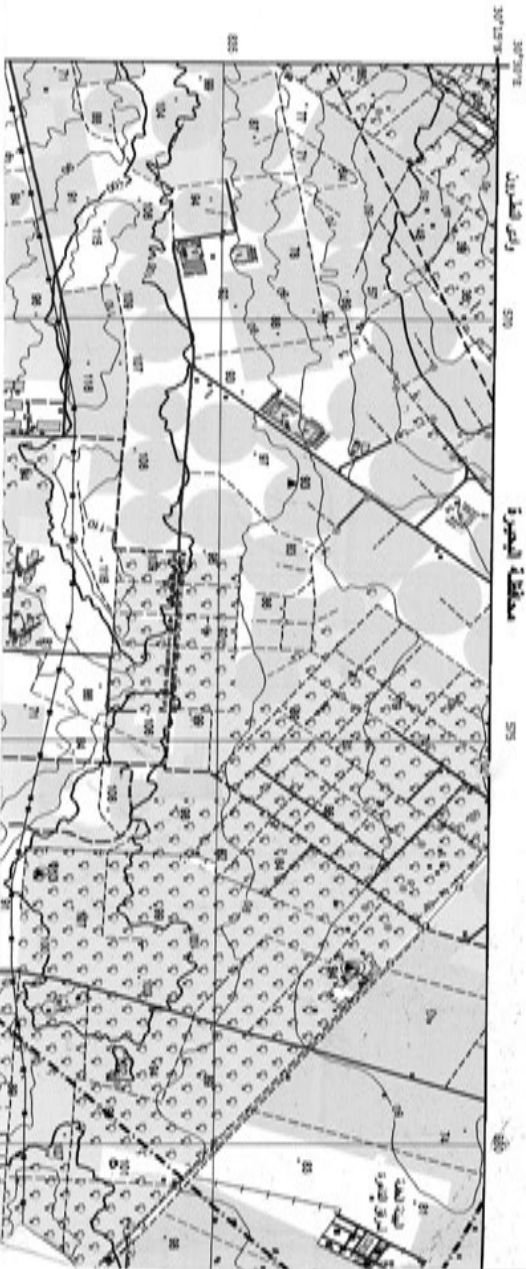
Embankment		جدار أو منظر
Cutting		القنطرة
Encroachment		تعد على
Sand		رمال
Sand dunes		تلال رملية
Cultivated area		مناطق زراعية
Orchards and trees		حدائق وأشجار
Land under incineration		أرض تحت حرق
Palm trees		نخيل
Bush		شجيرات
Grass		عشب
Reeds		سبخة
Coast wall		جدار بحري
Lighthouse		منارة
Dock or pier		رصيف
Boys		مبنى
Doppels		مبنى
Car ferry		مبنى
Perennial lake		بحيرة
Intermittent lake or pond		بحيرة أو بركة موسمية
Swamp		سبخة
Land subject to inundation		أرض عرضة للفيضان
Marsh		سبخة
Salt flat		مسطح ملحي
River or stream		نهر أو مجرى مائي
Wide sand		رمل واسع
Narrow sand		رمل ضيق

more than 25 m. 25 m. 25 m.

رقم	Y 50 011	مقياس	1:50,000
نوع	NO. 1	نوع الخريطة	NO. 1
سلسلة	SERIES	سلسلة	SERIES

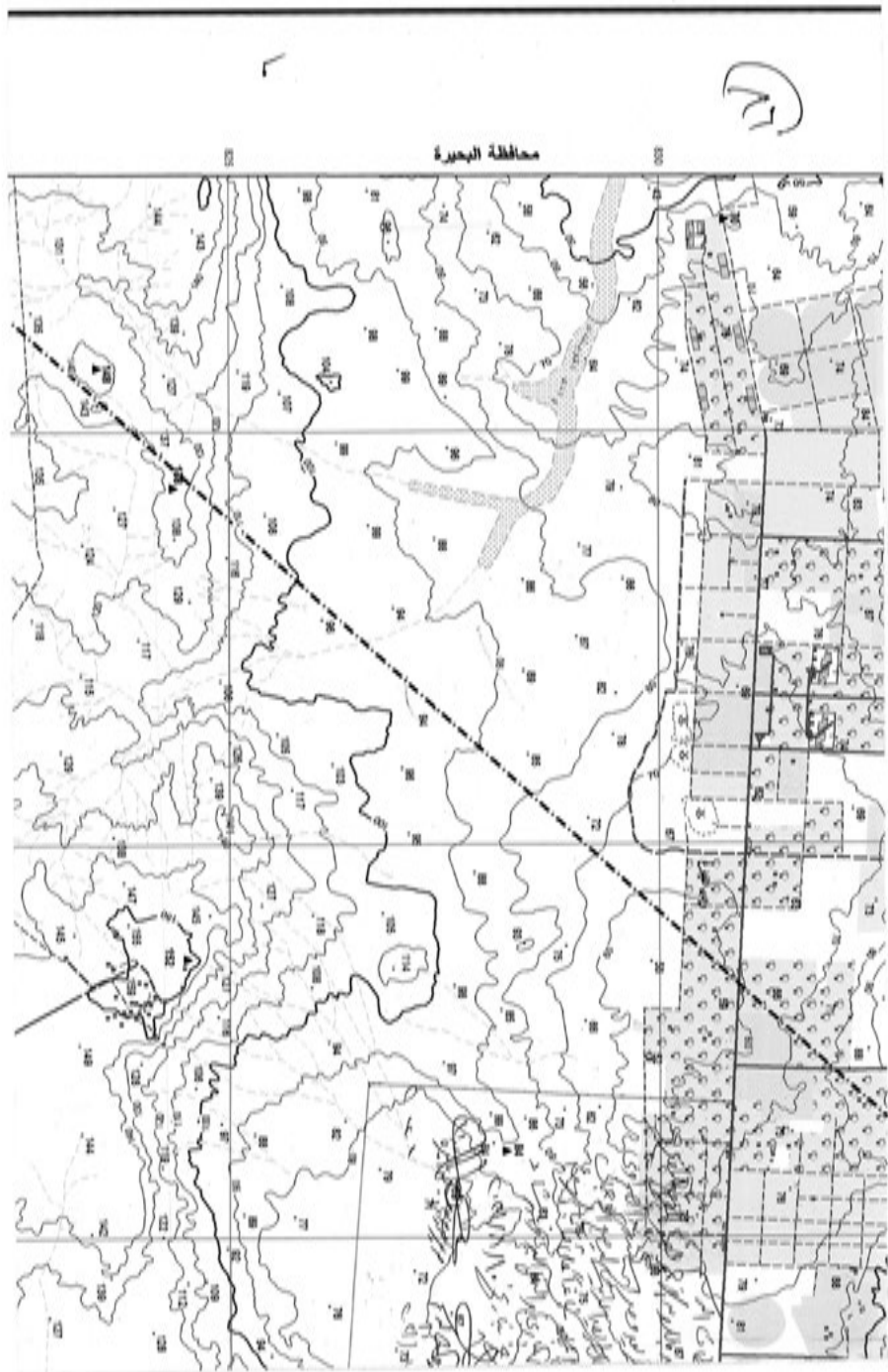
مجموعة الخرائط المصرية : ١ : ٥٠٠٠٠

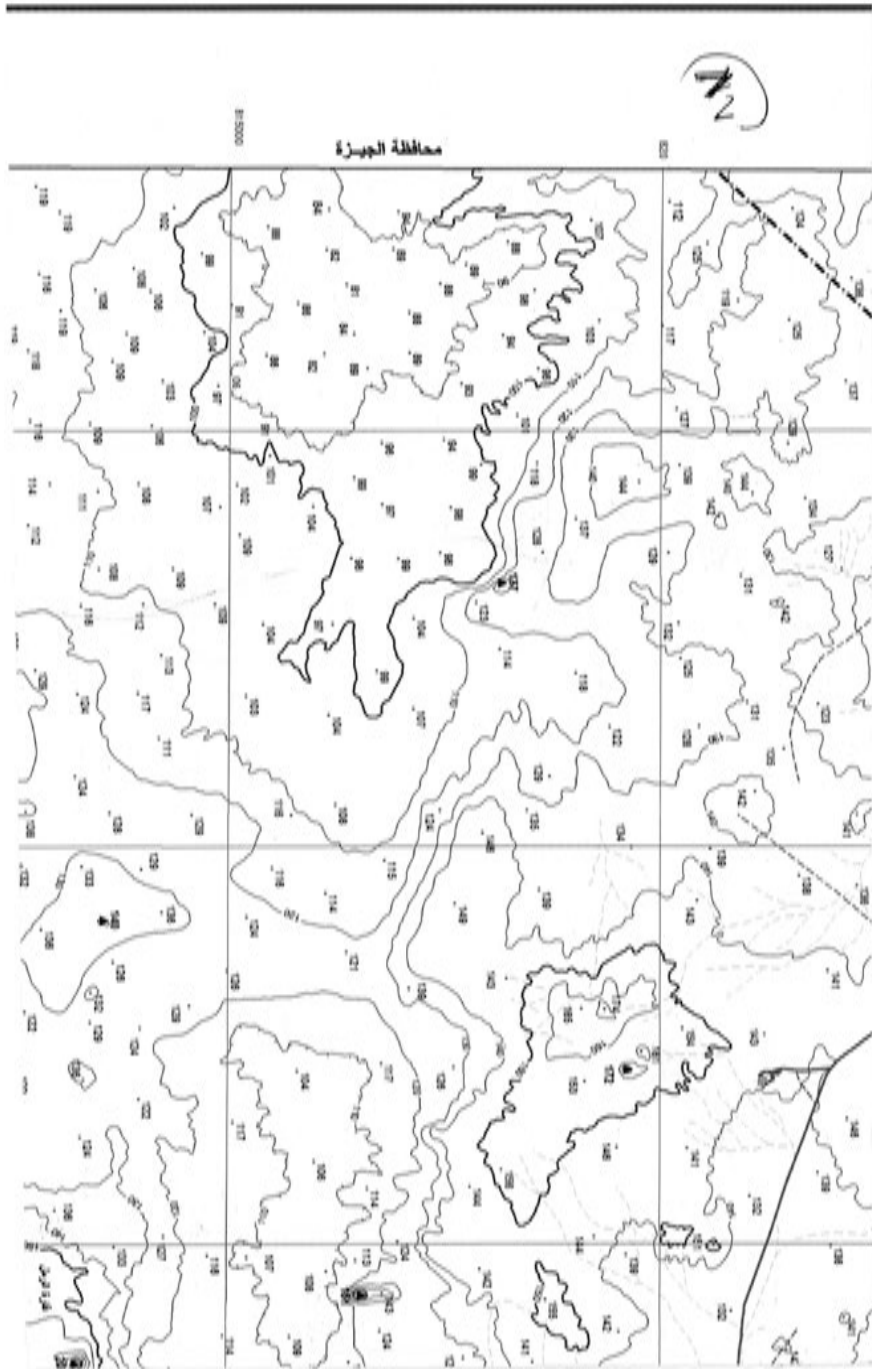
EGYPT SERIES 1 : 50,000



قارة الرمل

QĀRIT AR-RAI

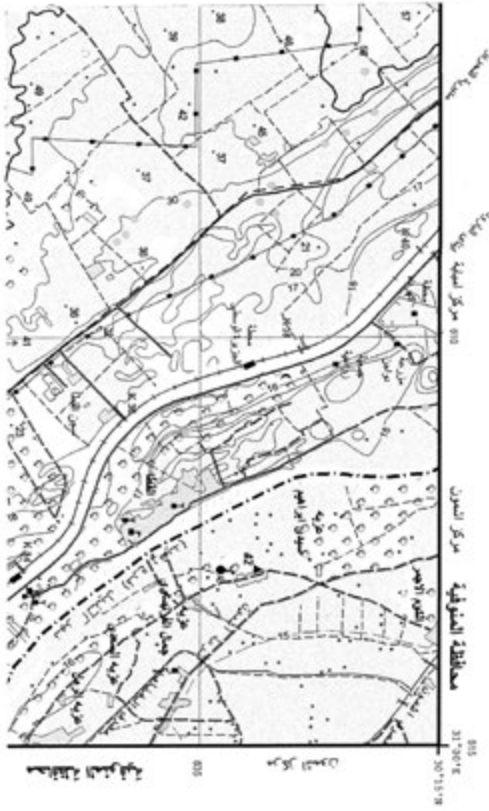






AH

SHEET NH 36 12b
لوحة رقم

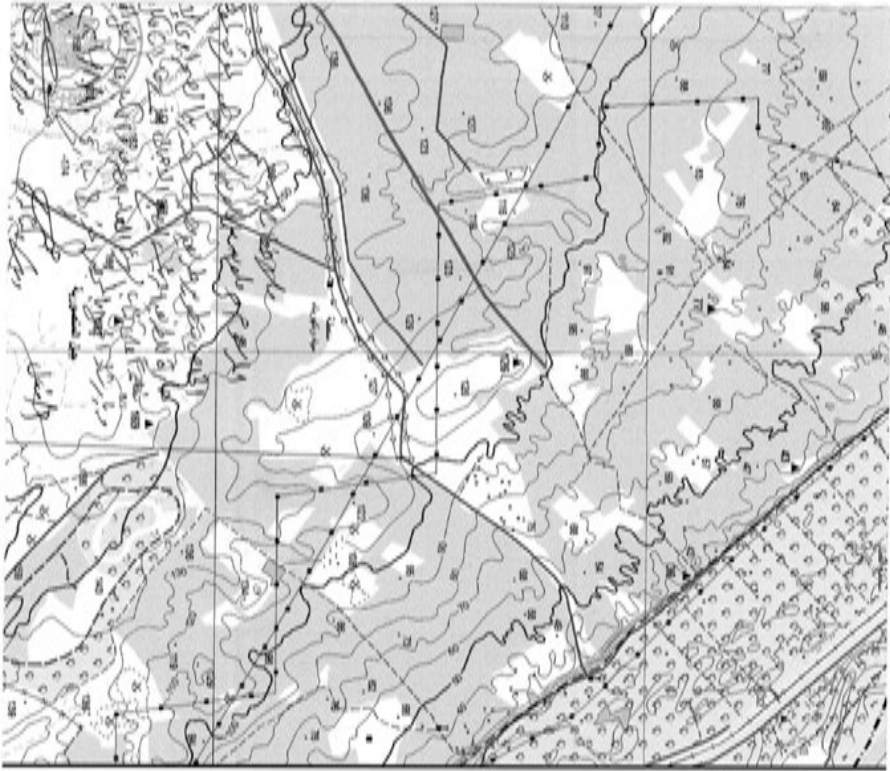


(٧٩)



LEGEND

English	Arabic
Dual Carriage road	طريق ذو حافتين
Main paved road	طريق رئيسي مرصوف
Secondary paved road	طريق ثانوي مرصوف
Unpaved road	طريق غير مرصوف
Trench	مخ
Road Under construction	طريق تحت الإنشاء
Tunnel	النفق
Bridge (< 70 ton)	جسر خفيف
Bridge (> 70 ton)	جسر ثقيل
Culvert	مخرج
Kilometer marker	علامة كيلومتر
Single track	مسلك
Railway double track	خط سكة حديد مزدوج
Stop	محطة
Station	محطة
Built up area	منطقة مبنية
Buildings	مباني
Government Buildings	مباني حكومية
Ruin / Historical site	بقايا / موقع تاريخي



٩٠

Wall	-----	جدار
Wire fence	-----	سور سلكي
Stone / masonry	-----	حجر / طين
Church	⊕	كنيسة
Mosque	⊕	مسجد
Mosque cemetery	⊕	مقبرة مسجد
Christian cemetery	⊕	مقبرة مسيحية
Jewish cemetery	⊕	مقبرة يهودية
Hospital	⊕	مستشفى
Police station	⊕	مركز شرطة
Fire station	⊕	مركز إطفاء
Post and telegraph office	⊕	مكتب بريد ورسالة
School	⊕	مدرسة
Historical monument	⊕	أثر تاريخي
Mining site	⊕	موقع تعدين
Quarry	⊕	موقع حفر
Oil well	⊕	آبار نفط
Oil field	⊕	مجال نفط
Oil tank	⊕	خزان نفط
Water tank / water tower	⊕	خزان ماء / برج ماء
Radio transmitter antenna	⊕	جهاز إرسال
Electric power line	⊕	خطوط كهرباء
Oil / gas pipeline	⊕	خط أنابيب نفط / غاز
Water pipeline	⊕	خط أنابيب ماء
Aqueduct or Fluv.	⊕	قناة
Synagogue	⊕	مسجد
River	⊕	نهر
Spot height	⊕	ارتفاع نقطة
Index contour	⊕	خطوط ارتفاع
Base contour	⊕	خطوط ارتفاع
Supplementary contour	⊕	خطوط ارتفاع
Depression	⊕	مغارة



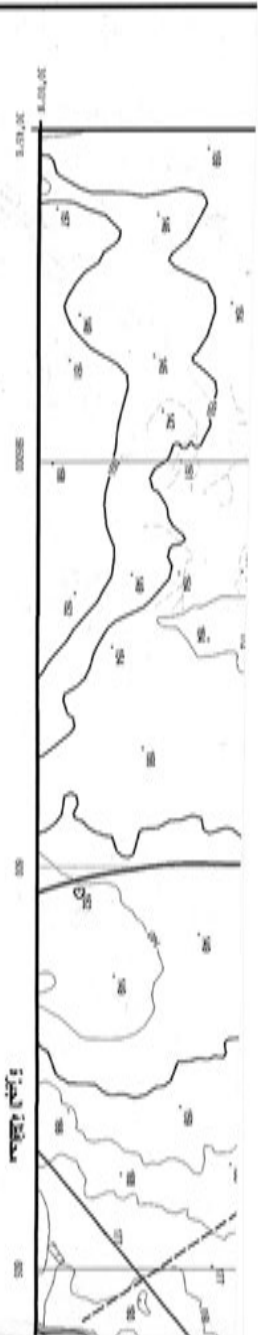
(٥١)

Area below sea level		منطقة تحت مستوى سطح البحر
Encouragement		حوافز
Coasting		خط الساحل
Embankment		جدار أو كفة
Sand		رمال
Sand dunes		كفرات رملية
Outboard area		منطقة خارجية
Orchards and trees		بساتين وأشجار
Land under reclamation		أرض تحت استصلاح
Palis trees		شجيرات الحماة
Bath		حمام
Grass		عشب
Rocks		صخور
Coal yard		مخزن فحم
Lighthouse		منارة
Dock or pier		رصيف أو رصيف
Bay		جوف
Dockings		موانئ
Car ferry		قطار سيارات
Permissible site		موقع مسموح
Inter-urban site or road		موقع أو طريق بين مدينتين
Suburban		موقع ضواحي
Land subject to reclamation		أرض خاضعة للاستصلاح
Marsh		مستنقع
Salt flat		مناطق ملحية
River or stream		نهر أو مجرى
Wide road		طريق عريض
Narrow road		طريق ضيق
more than 25 m.		أكثر من ٢٥ متر
Canals from 10 to 25 m.		قنوات من ١٠ إلى ٢٥ متر





٥٠



INDEX OF ADJOINING SHEETS

شمال	شمال شرق	شمال غرب	غرب	جنوب
Sheet 2302	Sheet 2303	Sheet 2301	Sheet 2304	Sheet 2305
Sheet 2306	Sheet 2307	Sheet 2305	Sheet 2308	Sheet 2309
Sheet 2312	Sheet 2313	Sheet 2311	Sheet 2314	Sheet 2315
Sheet 2318	Sheet 2319	Sheet 2317	Sheet 2320	Sheet 2321
Sheet 2324	Sheet 2325	Sheet 2323	Sheet 2326	Sheet 2327
Sheet 2330	Sheet 2331	Sheet 2329	Sheet 2332	Sheet 2333
Sheet 2336	Sheet 2337	Sheet 2335	Sheet 2338	Sheet 2339
Sheet 2342	Sheet 2343	Sheet 2341	Sheet 2344	Sheet 2345
Sheet 2348	Sheet 2349	Sheet 2347	Sheet 2350	Sheet 2351

SCALE 1 : 50,000



المقياس الرسم 1 : 50,000
المقياس الرسم 1 : 50,000
المقياس الرسم 1 : 50,000

GRID

Sheet No. shows the geographical grid and grid lines show the rectangular grid.

PROJECTION AND BASIC DATA

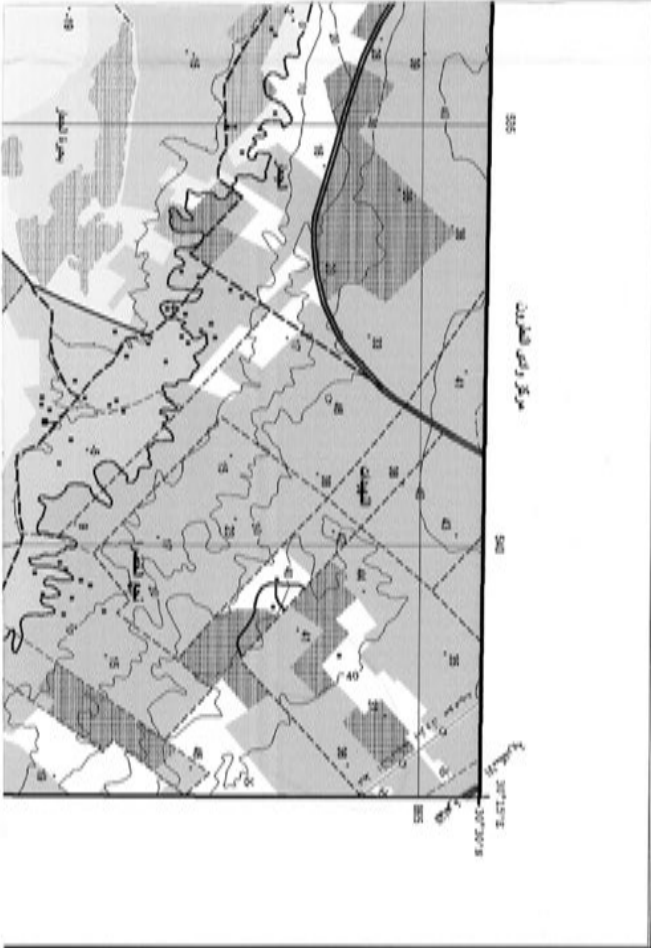
Temperature Projection
Map Scale
National Grid
Vertical Datum
Horizontal Datum
Map Scale

التعليق

توضح الخريطة شبكة المقياس الجغرافي وشبكة المقياس المستطيل وشبكة المقياس المثلثي. الخطوط المستقيمة تظهر الشبكة المستطيلة. الخطوط المنكسرة تظهر الشبكة المثلثية. الخطوط النقطية تظهر شبكة المقياس الجغرافي.

SHEET NUMBERING SYSTEM

- Each 100 square meter sheet is divided into 100 sheets numbered 1 to 100. The grid reference is added to the 100 sheet number.
- The number is added to the 1000000 sheet number for example 1000000-100.
- Each 1:100,000 sheet is divided into 4 sheets numbered 1 to 4. The grid reference is added to the 1:100,000 sheet number. For example 1000000-100-1.
- Each 1:50,000 sheet is divided into 16 sheets numbered 1 to 16. The grid reference is added to the 1:50,000 sheet number. For example 1000000-100-1-1.



رقم الورقة: SHEET NH36 I/c

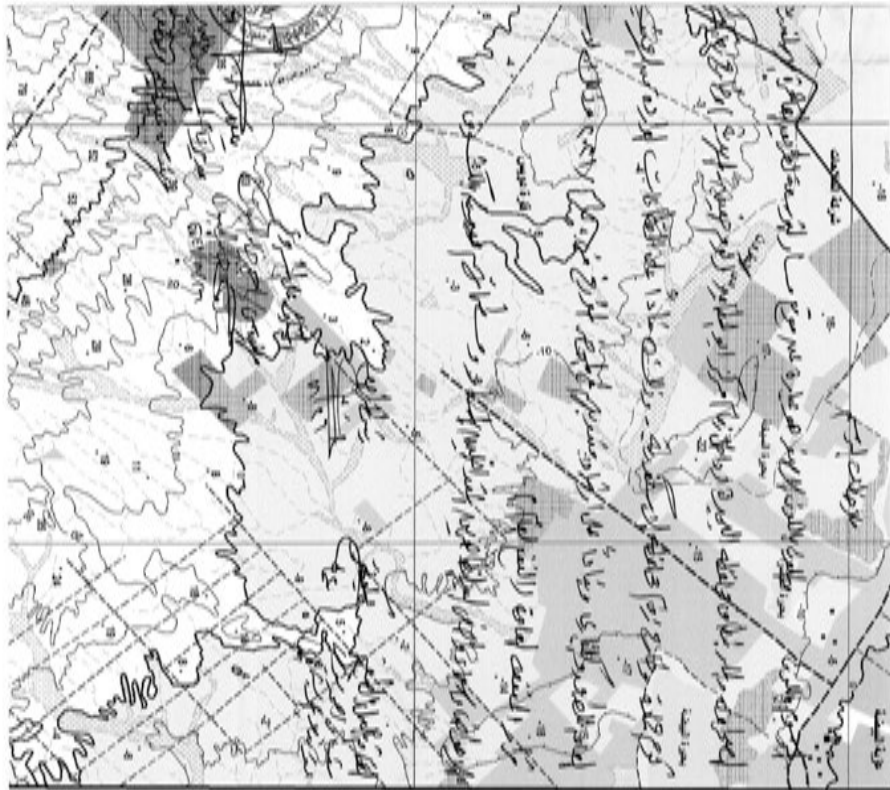
٩١

جمهورية مصر العربية
ARAB REPUBLIC OF EGYPT



مسطحات الخريفية LEGEND

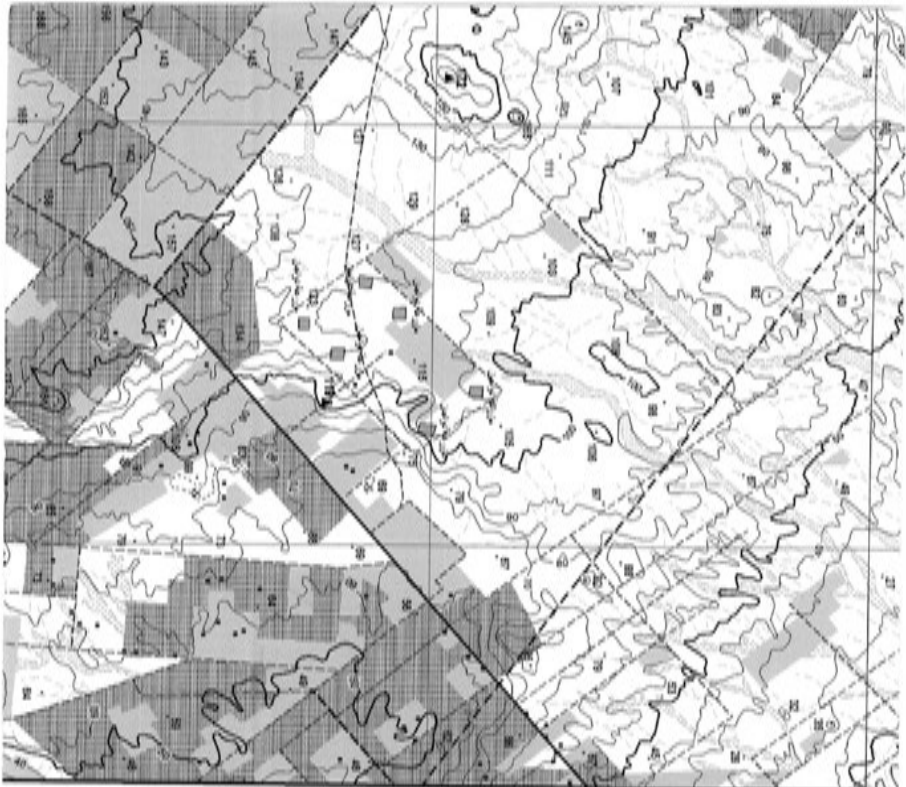
- Dual Carriage road ————— طريق ذو اتجاهين
- Main paved road ————— طريق رئيسي بمسبوك
- Secondary paved road ————— طريق ثانوي بمسبوك
- Unpaved road ————— طريق غير أو مسطحة
- Track ————— سكة حديدية
- Point Under construction ————— طريق تحت اقامة
- Tunnel (70 km) ————— نفق
- Bridge (< 20 km) (Wood) ————— جسر
- Obelisk ————— عمود
- Kilometer marker ————— علامة كيلومتر
- Single track ————— سكة حديدية
- Railway double track ————— سكة حديدية مزدوجة
- Stop ————— محطة
- Station ————— محطة
- State square ————— ساحة
- Building ————— مبنى
- Government Building ————— مبنى حكومي
- Palace / Residential site ————— قصر / موقع سكني
- Well ————— بئر
- Water tower ————— برج مياه



مخطط ارتفاع المنطقة

٩٨

Stone / Mosque		حجر / مسجد
Church		كنيسة
Islamic cemetery		مقبر إسلامي
Christian cemetery		مقبر مسيحي
Jamaa/cemetery		مسجد / مقبرة
Hospital		مستشفى
Police station		مركز شرطة
Fire station		مركز إطفاء
Post and telegraph office		مكتب بريد و تليفون
School		مدرسة
Historical monument		أثر تاريخي
Mining pit		مناجم
Quarry		مناجم
Oil Well		آبار نفط
Oil Tank		خزانات نفط
Water Tank / Water tower		خزان ماء / برج ماء
Radio transmission antenna		جهاز إرسال
Electric power line		خطوط كهرباء
Oil / gas pipeline		خط أنابيب نفط / غاز
Water pipeline		خط أنابيب ماء
Aqueduct or Fun		قناة
Sprink		مضخة
Well		بئر
Spot height		ارتفاع (علو) مكان
Index contour		خطوط علو
Base contour		خطوط علو
Supplementary contour		خطوط علو إضافية
Depression		مغارة
Area below sea level		منطقة تحت مستوى سطح البحر



مركز أبو العباس

٥٥

المنطقة المحيطة

٥٩

Escarpment		جدار أو منحد
Cliff		كف
Embankment		تراب أو حافة
Sand		رمل
Sand dunes		قربان رملية
Cultivated area		مزرعة
Orchards and trees		بساتين وأشجار
Land under incineration		أرض تحت التفتيش
Palm trees		نخيل - نخيل
Bam		عجوة
Grass		عشب
Rocks		صخور
Coral reef		شعاب مرجانية
Lighthouse		منارة
Dock or pier		رصيف سفينة أو منارة
Bury		قبرة
Dolphins		حيتان
Car ferry		قطار سيارات
Personal lake		بحيرة خاصة
Intervall site or pond		بحيرة أو بركة خاصة
Saoum		مخاض
Land subject to inundation		أرض عرضة للفيضان
Marsh		مستنقع
Salt flat		مسطحة
River or stream		نهر أو مجرى مائي
Wicki wadi		وادي جاف
Natural sand		رمل طبيعي
more than 25 m		أكثر من 25 متر
Canals from 10 to 25 m		قنوات من 10 إلى 25 متر

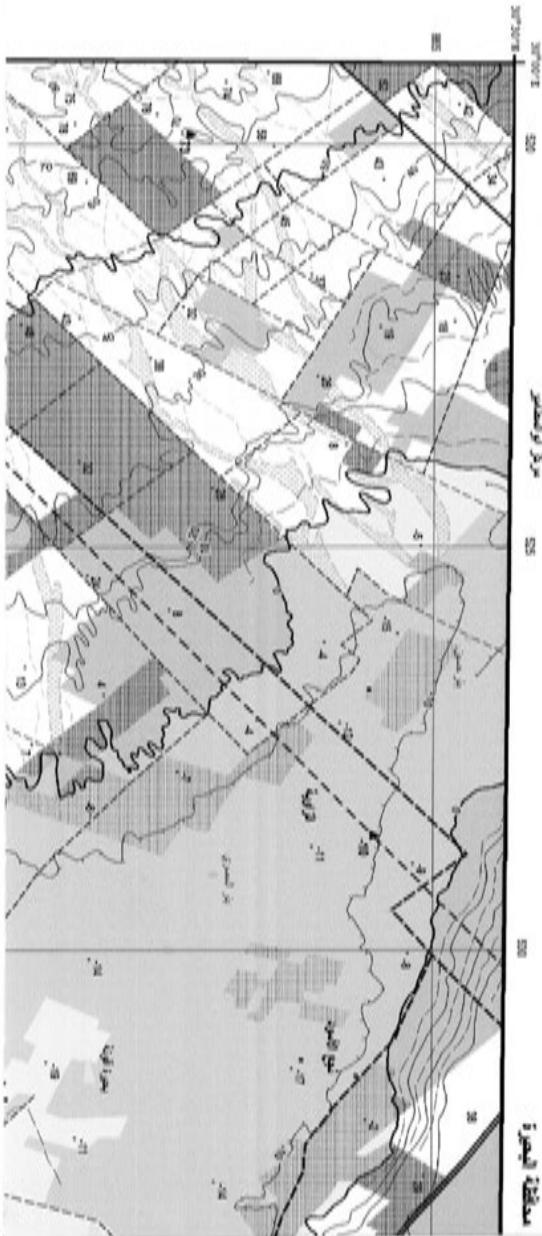
رقم	١٧٥٩١٤	مقاييس
رقم	٢٠١٨٤٨	١:٥٠,٠٠٠
رقم	٠٠٠/٥-١	سلسلة

مجموعة الخرائط المصرية ١ : ٥٠٠٠٠

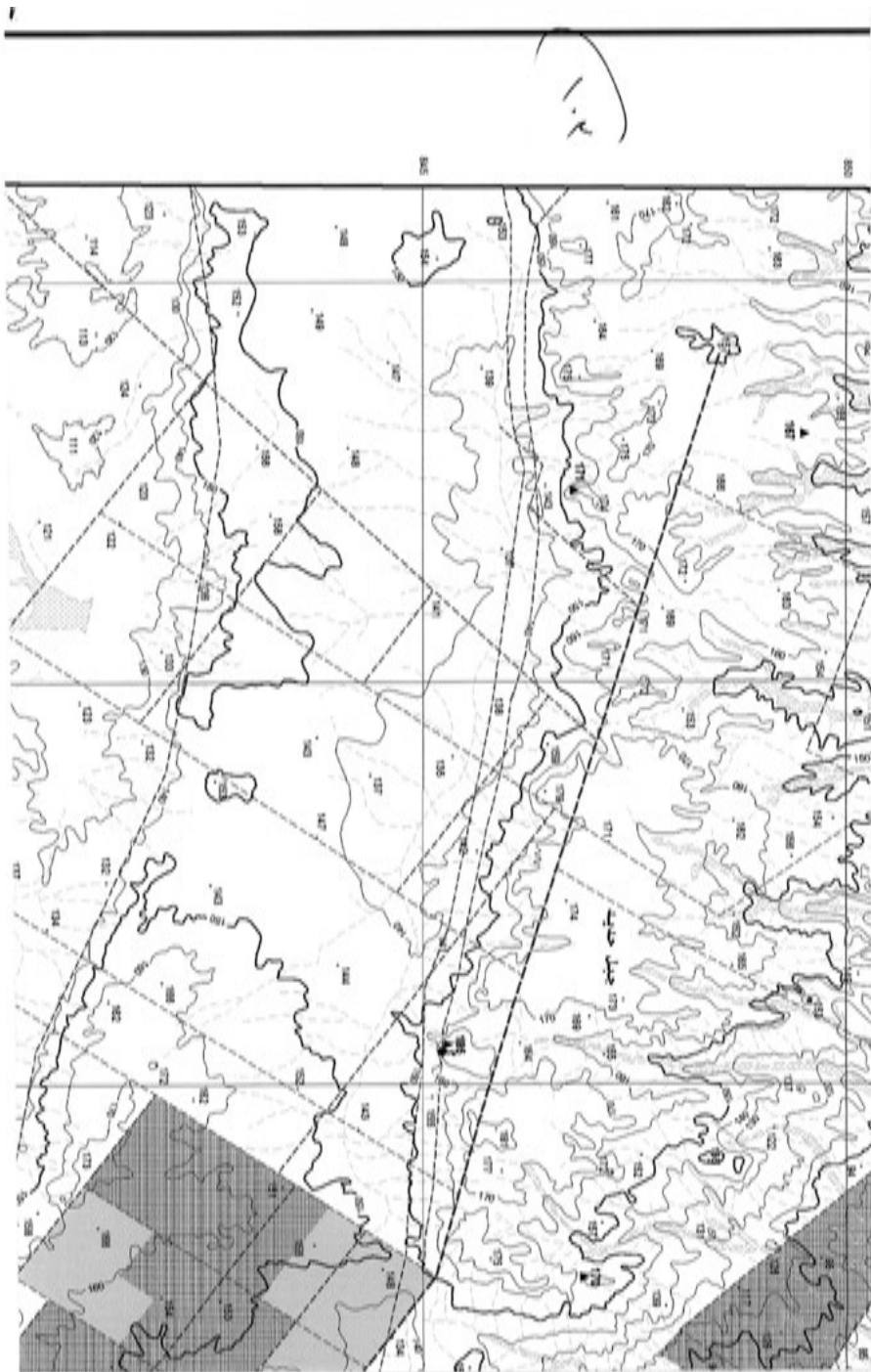
EGYPT SERIES 1 : 50,000

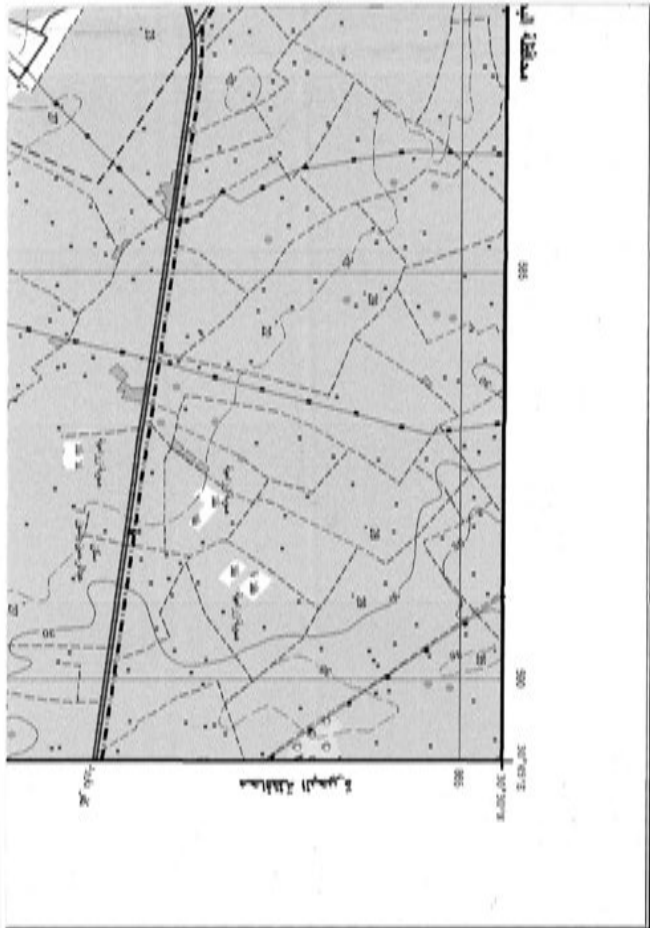
جبل حدید

JABAL HADID









٣٠



نوحه رقم SHEET NH 36 12c

١٠٥



LEGEND

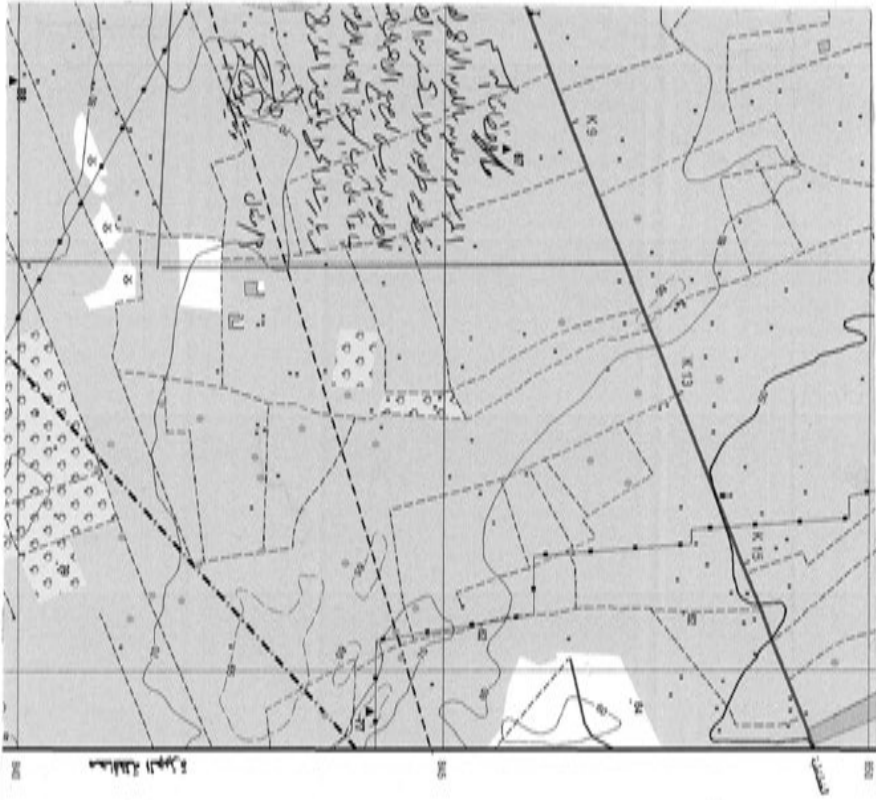
ملاحظات الخريطة

Dual Carriage road	طريق ذو قاطعتين
Main paved road	طريق رئيسي مرصوف
Secondary paved road	طريق ثانوي مرصوف
Unpaved road	طريق غير مرصوف
Track	سكة حديد
Road Under construction	طريق تحت إنشاء
Tunnel	نفق
(70km)	70 كم
Bridge (4-70 km)	جسر حديدية أو خرساني 4-70 كم
(Wood)	جسر خشبي
Obelisk	عمود
Kilometer marker	علامة الكيلومتر
Single track	سكة حديد واحدة
Railway double track	سكة حديد مزدوجة
Stop	محطة
Station	محطة
Built up area	منطقة مبنية
Buildings	مباني
Government Buildings	مباني حكومية
Ruin / historical site	بقايا أثرية / موقع تاريخي
Well	بئر

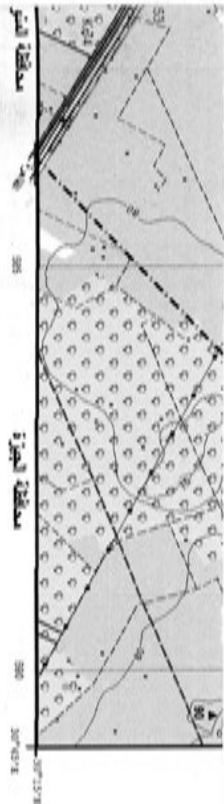


محافظة النجف

Wire route	خط سلك
Stream / brook	نهر / مجرى
Church	كنيسة
Islamic cemetery	مقبرة إسلامية
Christian cemetery	مقبرة مسيحية
Jewish cemetery	مقبرة يهودية
Hospital	مستشفى
Police station	مركز شرطة
Fire station	مركز إطفاء
Post and telegraph office	مكتب بريد ورسالة
School	مدرسة
Historical monument	معلم تاريخي
Mining site	موقع تعدين
Quarry	موقع حفر
Oil well	بئر نفط
Oil tank	خزانة نفط
Water Tank / Water tower	بركة ماء / برج ماء
Radio transmission antenna	جهاز إرسال
Electric power line	خطوط كهرباء
Oil / gas pipeline	خط أنابيب نفط / غاز
Water pipeline	خط أنابيب ماء
Aqueduct or Flum	قناة
Siphon	سيفون
Well	بئر
Spot height	ارتفاع نقطة
Index contour	خطوط أساسية
Base contour	خطوط أساسية
Supplementary contour	خطوط إضافية
Depression	مخاريط
Area below sea level	منطقة تحت مستوى سطح البحر



Equipement		معدات
Canals		قنوات
Embankment		ردم أو حافة
Sand		رمل
Sand dunes		تلال رملية
Cultivated area		مناطق زراعية
Orchards and trees		بساتين وأشجار
Land under reclamation		أراضي قيد استصلاح
Palm trees		نخيل - نخيل
Shrub		شجيرات
Grass		عشب
Reeds		سبخة
Coastal road		طريق ساحلية
Lighthouse		منارة
Dock or pier		رصيف سفينة أو منارة
Bay		خليج
Dolphins		صوفا
Canal		قناة
Perennial lake		بحيرة دائمة
Intermittent lake or pond		بحيرة أو بركة موسمية
Salt lake		مسطحة ملحية
Land subject to inundation		أرض عرضة للفيضان
Marsh		مستنقع
Salt flat		صحراء ملحية
River or stream		نهر أو مجرى مائي
Wetland		مناطق رطبة
Narrow road		طريق ضيق
more than 25 m.		أكثر من ٢٥ متر
Canals from 10 to 25 m.		قنوات من ١٠ إلى ٢٥ متر
from 5 to 10 m.		من ٥ إلى ١٠ متر



مخطط ترقيم الخرائط
 مخطط ترقيم الخرائط
 مخطط ترقيم الخرائط
 مخطط ترقيم الخرائط

SHEET NUMBERING DIAGRAM

M	N	O	P
4 5 6	J	K	L
1 2 3	NH36		
E	F	G	H
A	B	C	D

- 1- Sheets 1/250,000 (Scale) International Map sheet's subdivisions are shown in the diagram to the right of the grid.
- 2- Sheets 1/100,000 (Scale) Map sheet's subdivisions are shown in the diagram to the right of the grid.
- 3- Sheets 1/50,000 (Scale) Map sheet's subdivisions are shown in the diagram to the right of the grid.
- 4- Sheets 1/25,000 (Scale) Map sheet's subdivisions are shown in the diagram to the right of the grid.

SHEET NUMBERING SYSTEM

مخطط ترقيم الخرائط
 مخطط ترقيم الخرائط
 مخطط ترقيم الخرائط
 مخطط ترقيم الخرائط

- more than 25 m _____
- Drains from 10 to 25 _____
- from 5 to 10 m _____
- less than 5 m _____
- Well - dry well _____
- Spring _____
- Dam _____
- Storage _____
- Lock _____
- Functional control point _____
- Barack mark _____
- International boundary _____
- Commonwealth boundary _____
- State boundary _____
- Neighbour boundary _____

١٧

Users should refer to UN Resolution 1573 Transliteration system for the proper pronunciation of names and labels.

SERIES	1:50,000	مقياس
SHEET	NH36 D	رقم الخريطة
EDITION	1:8 G.S.A.	نسخة

رقم	١٥٥٥٣١٤	تعداد
نوع	مخطط	تقسيم
سلسلة	١٥٥٥٣١٤	سلسلة
نوع	١٥٥٥٣١٤	نوع
سلسلة	١٥٥٥٣١٤	سلسلة

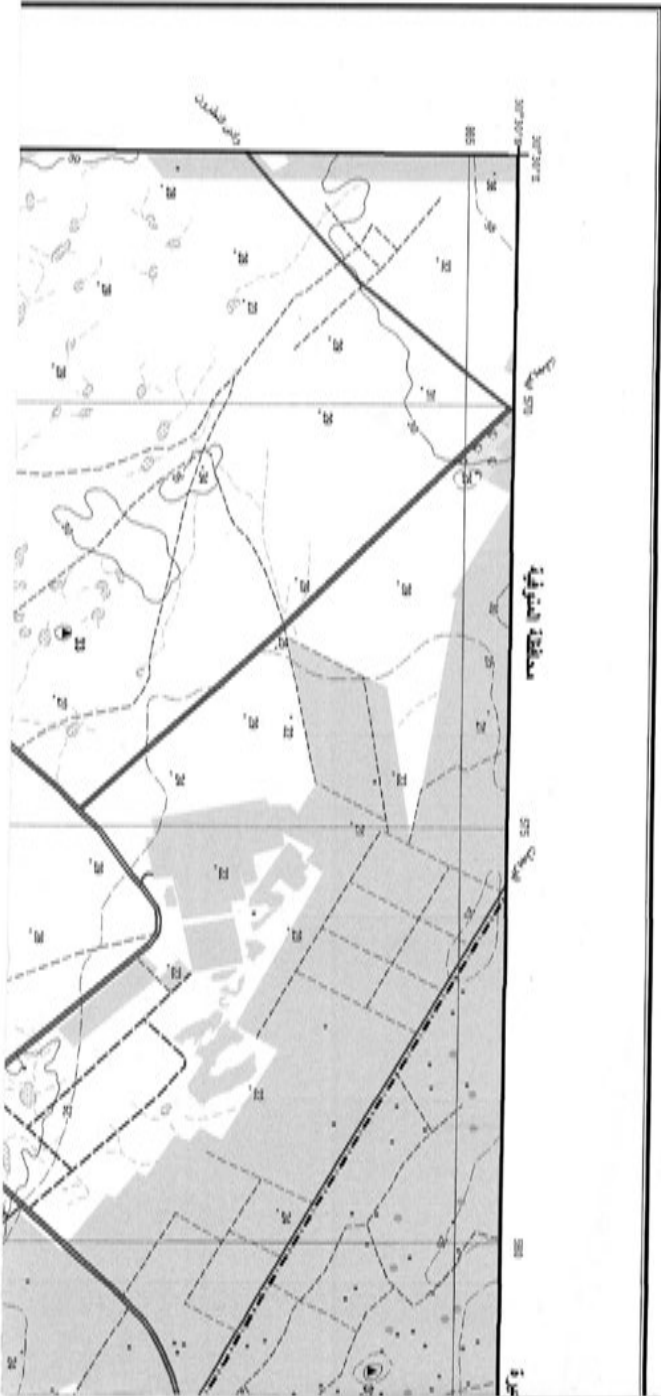
مجموعة المخطط المصرية ١ : ٥٥٥٥٣١٤

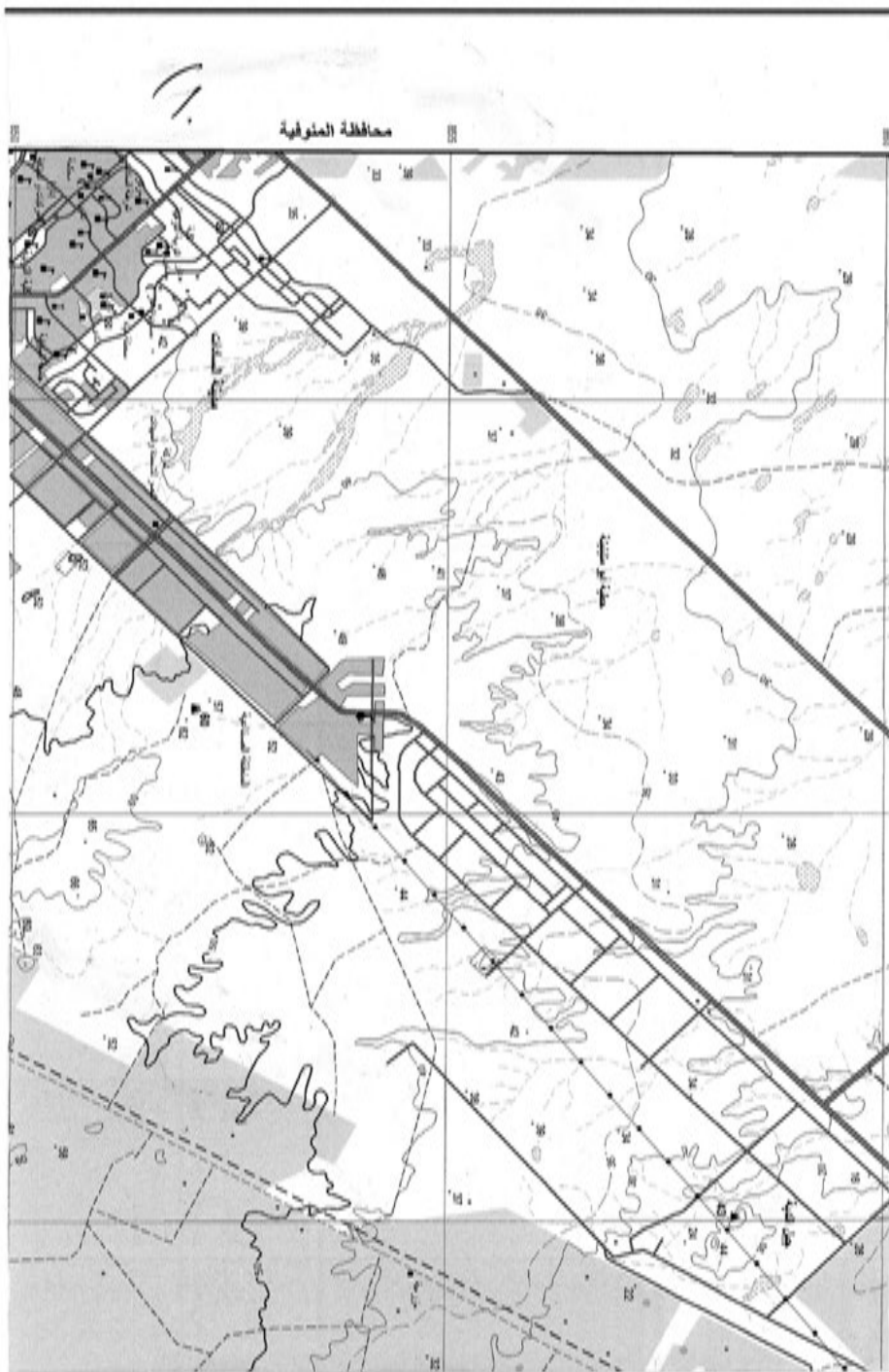
EGYPT SERIES 1 : 50,000

١٠٩

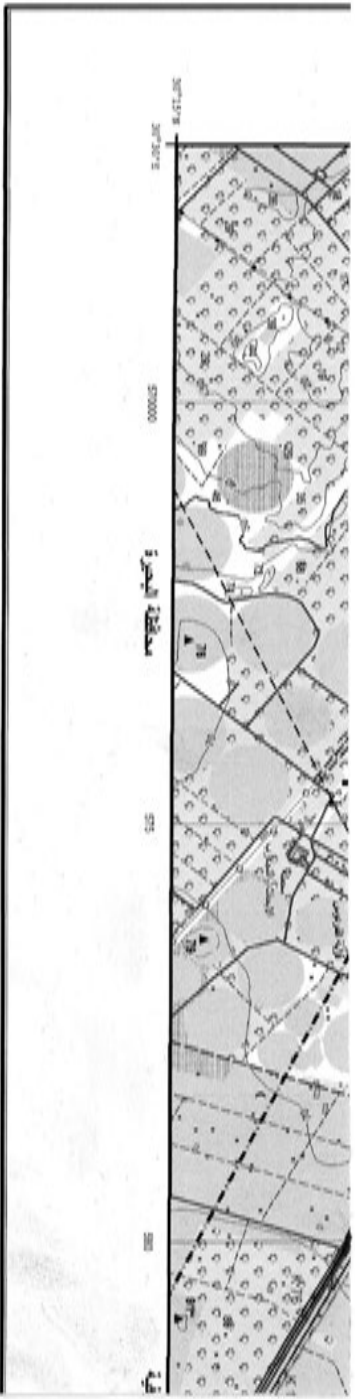
خيل الدينه

JABAL AD-DIBE









مخطط الخرائط الجغرافية

INDEX OF ADJOINING SHEETS

مخطط الجوار	رقم المخطط	مخطط الجوار	رقم المخطط
شمال	570000	شمال	570000
شمال غرب	570000	شمال غرب	570000
شمال شرق	570000	شمال شرق	570000
غرب	570000	غرب	570000
شرق	570000	شرق	570000
جنوب	570000	جنوب	570000
جنوب غرب	570000	جنوب غرب	570000
جنوب شرق	570000	جنوب شرق	570000

جمهورية مصر العربية
ARAB REPUBLIC OF EGYPT

SCALE 1 : 50,000



مخطط الخرائط الجغرافية (مقياس 1:50,000) تم إنتاجه من خلال الخرائط الجغرافية المصرية بالتعاون مع الخرائط الجغرافية المصرية. (Photogrammetrically derived from aerial photography and 2 m topographic maps from 1:25,000 map series 583-583)

ملاحظات

تم إنتاج الخرائط الجغرافية (مقياس 1:50,000) من خلال الخرائط الجغرافية المصرية بالتعاون مع الخرائط الجغرافية المصرية. (Photogrammetrically derived from aerial photography and 2 m topographic maps from 1:25,000 map series 583-583)

PROJECTION AND BASIC DATA
 Transverse Mercator Projection
 Ellipsoid: Everest 1830
 National Datum:
 National Grid: East, True, 5714
 Vertical Datum:
 Mean Sea Level Alexandria 1985

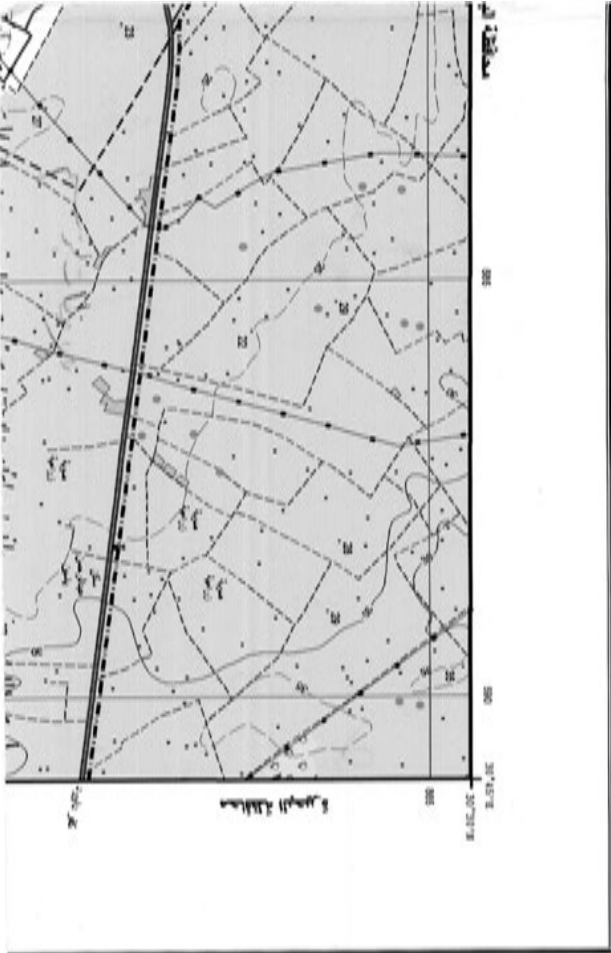
مخطط الخرائط الجغرافية (مقياس 1:50,000) تم إنتاجه من خلال الخرائط الجغرافية المصرية بالتعاون مع الخرائط الجغرافية المصرية. (Photogrammetrically derived from aerial photography and 2 m topographic maps from 1:25,000 map series 583-583)

تم إنتاج الخرائط الجغرافية (مقياس 1:50,000) من خلال الخرائط الجغرافية المصرية بالتعاون مع الخرائط الجغرافية المصرية. (Photogrammetrically derived from aerial photography and 2 m topographic maps from 1:25,000 map series 583-583)

AH

نورقة رقم SHEET NH 36 I2c

١١٢



جمهورية مصر العربية
ARAB REPUBLIC OF EGYPT

LEGEND معلومات الخريطة

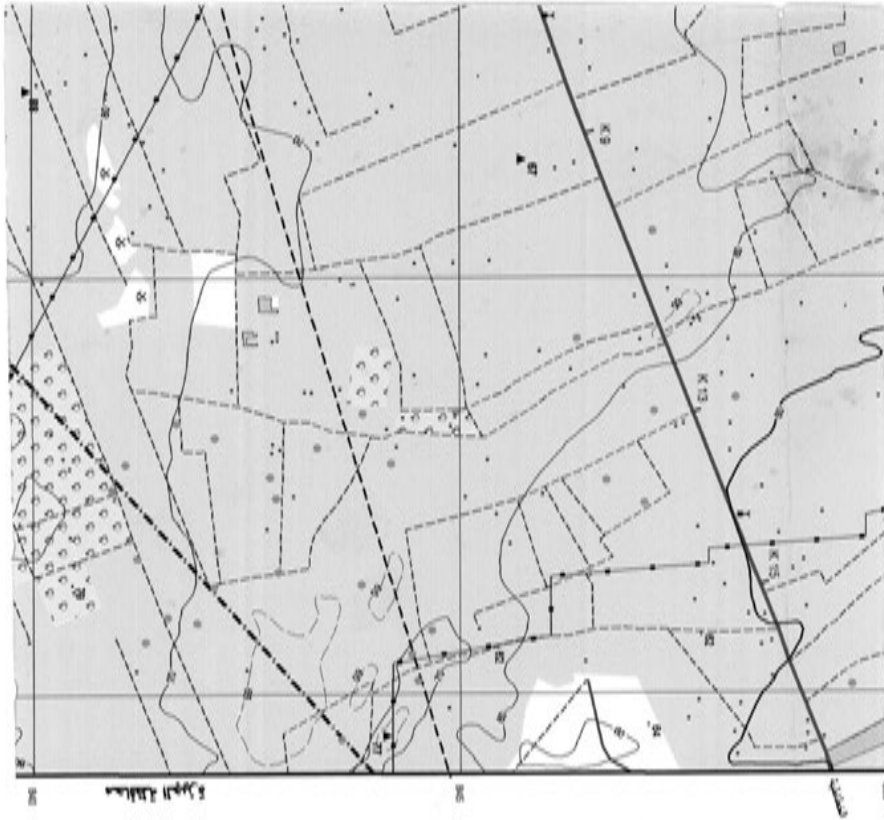
Dual Carriage road	طريق ذو تعدين
Main paved road	طريق رئيسي مرصف
Secondary paved road	طريق ثانوي مرصف
Unpaved road	طريق غير مرصف
Track	مسار
Road under construction	طريق تحت الإنشاء
Tunnel	نفق
Bridge (> 75 ton)	جسر (أكثر من 75 طن)
Canal	قناة
Kilometer marker	علامة كيلومتر
Single track	مسار واحد
Railway double track	مسارين للقطار
Stop	محطة
Station	محطة
Build up area	منطقة مبنية
Buildings	مباني
Government Buildings	مباني حكومية
Scale 1:50,000	مقياس الرسم 1:50,000



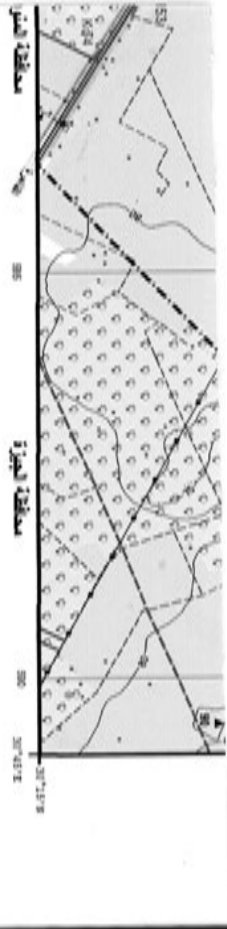
مخاضة الخريفية

١١٤

Well	_____	_____	_____
Wire fence	_____	_____	_____
Street / Mosque	_____	_____	_____
Church	_____	_____	_____
Modern cemetery	_____	_____	_____
Christian cemetery	_____	_____	_____
Arabic cemetery	_____	_____	_____
Hospital	_____	_____	_____
Police station	_____	_____	_____
Fire station	_____	_____	_____
Post and telegraph office	_____	_____	_____
School	_____	_____	_____
Historical monument	_____	_____	_____
Mining site	_____	_____	_____
Quarry	_____	_____	_____
Oil well	_____	_____	_____
Oil Tank	_____	_____	_____
Tower Tank, Water tower	_____	_____	_____
Radio transmission antenna	_____	_____	_____
Electric power line	_____	_____	_____
Oil / gas pipeline	_____	_____	_____
Water pipeline	_____	_____	_____
Aqueduct or Flume	_____	_____	_____
Siphon	_____	_____	_____
Water	_____	_____	_____
Spot height	_____	_____	_____
Index contour	_____	_____	_____
Base contour	_____	_____	_____
Supplementary contour	_____	_____	_____
Depression	_____	_____	_____



Area before sea level		مساحة قبل مستوى سطح البحر
Encampment		بلدية أو مخيم
Canal		قناة
Embankment		جدار أو حافة
Sand		رمل
Sand dunes		تلال رملية
Cultivated area		مناطق زراعية
Orchards and trees		مناطق أشجار
Land under reclamation		مناطق تحت استصلاح
Palm trees		شجر نخيل
Shrub		شجيرات
Grass		عشب
Roofs		سقف
Construction		مناطق مبنية
Lighthouse		قلعة
Dock or pier		رصيف سفينة أو جسر بحري
Bury		قبرة
Dugouts		خنادق تحت سطح الأرض
Car ferry		مطبخ سيارات
Perennial site		مخيم
Intermittent site or pond		مخيم أو بركة موسمية
Sooty		مخيم
Land subject to inundation		مناطق عرضة للغمر
Marsh		مناطق
Salt flat		مناطق ملحية
River or stream		نهر أو مجرى مائي
Wide road		رصدى عريضة
Narrow road		رصدى ضيقة



مخطط ترقيم الخرائط
 مخطط ترقيم الخرائط
 مخطط ترقيم الخرائط

مخطط ترقيم الخرائط
 مخطط ترقيم الخرائط
 مخطط ترقيم الخرائط

مخطط ترقيم الخرائط
 مخطط ترقيم الخرائط
 مخطط ترقيم الخرائط

- SHEET NUMBERING SYSTEM**
- 1. Series 1200/2000: Each 10x10 international flag sheet is divided into 36 sheets numbered in Roman numerals from A to Z. The apostrophe is added to the 13th flag sheet number, 200 for example sheet.
 - 2. Sheet number 1 to 8: The number is added to the 1200/2000 flag sheet number for example 1200/2000-1.
 - 3. Series 1200/2000: Each 1:100,000 flag sheet is divided into 6 sheets numbered in Lower case Roman numerals as follows: the apostrophe is added to the 1200/2000 flag sheet number, for example 1200/2000-1a.

SHEET NUMBERING DIAGRAM

M	N	O	P
1	2	3	NH36
E	F	G	H
A	B	C	D

مخطط ترقيم الخرائط
 مخطط ترقيم الخرائط
 مخطط ترقيم الخرائط

- Chertak from 10 to 25 m
- From 5 to 10 m
- From 25 to 50 m
- From 10 to 25 m
- From 5 to 10 m
- Well - dry well
- Spring
- Dam
- Storage
- Lock
- Horizontal control point
- Beach mark
- International boundary
- Government boundary
- Maritime boundary

مخطط ترقيم الخرائط
 مخطط ترقيم الخرائط
 مخطط ترقيم الخرائط

SERIES	1:10,000
SHEET	NH36
EDITION	1:10,000

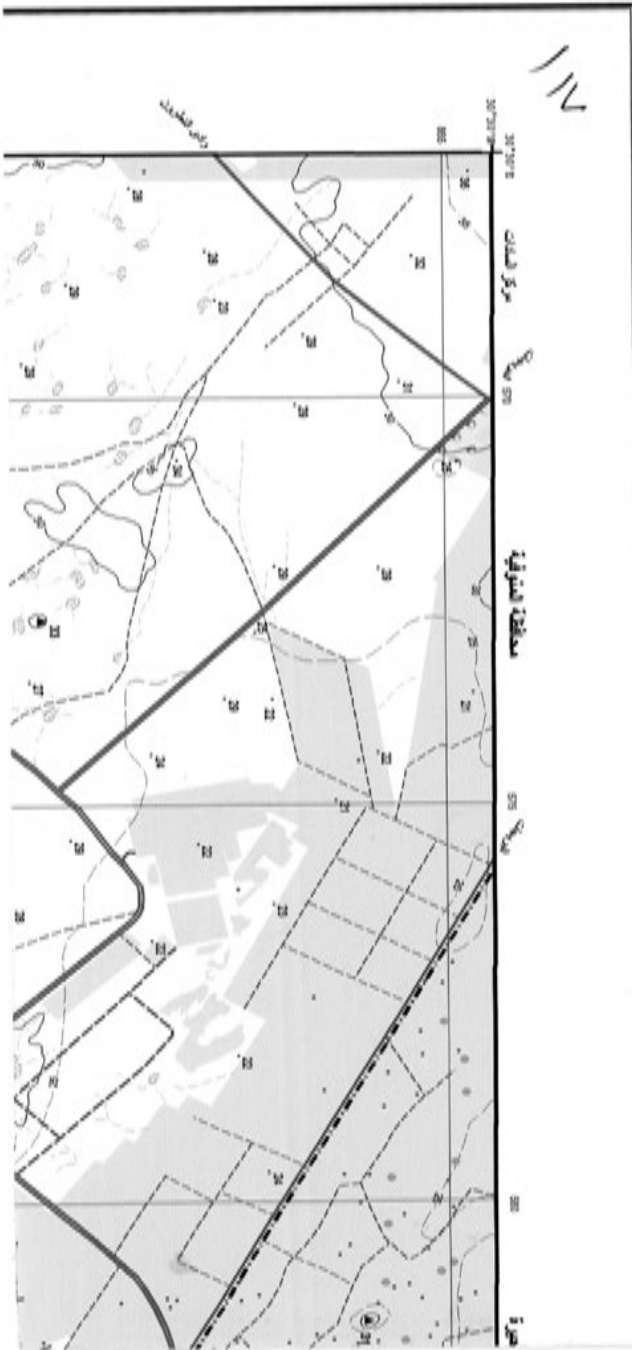
١	٧٥٠٣١	١٠٤٤٤٤
٢	١٠٤٤٤٤	١٠٤٤٤٤
٣	١٠٤٤٤٤	١٠٤٤٤٤
٤	١٠٤٤٤٤	١٠٤٤٤٤

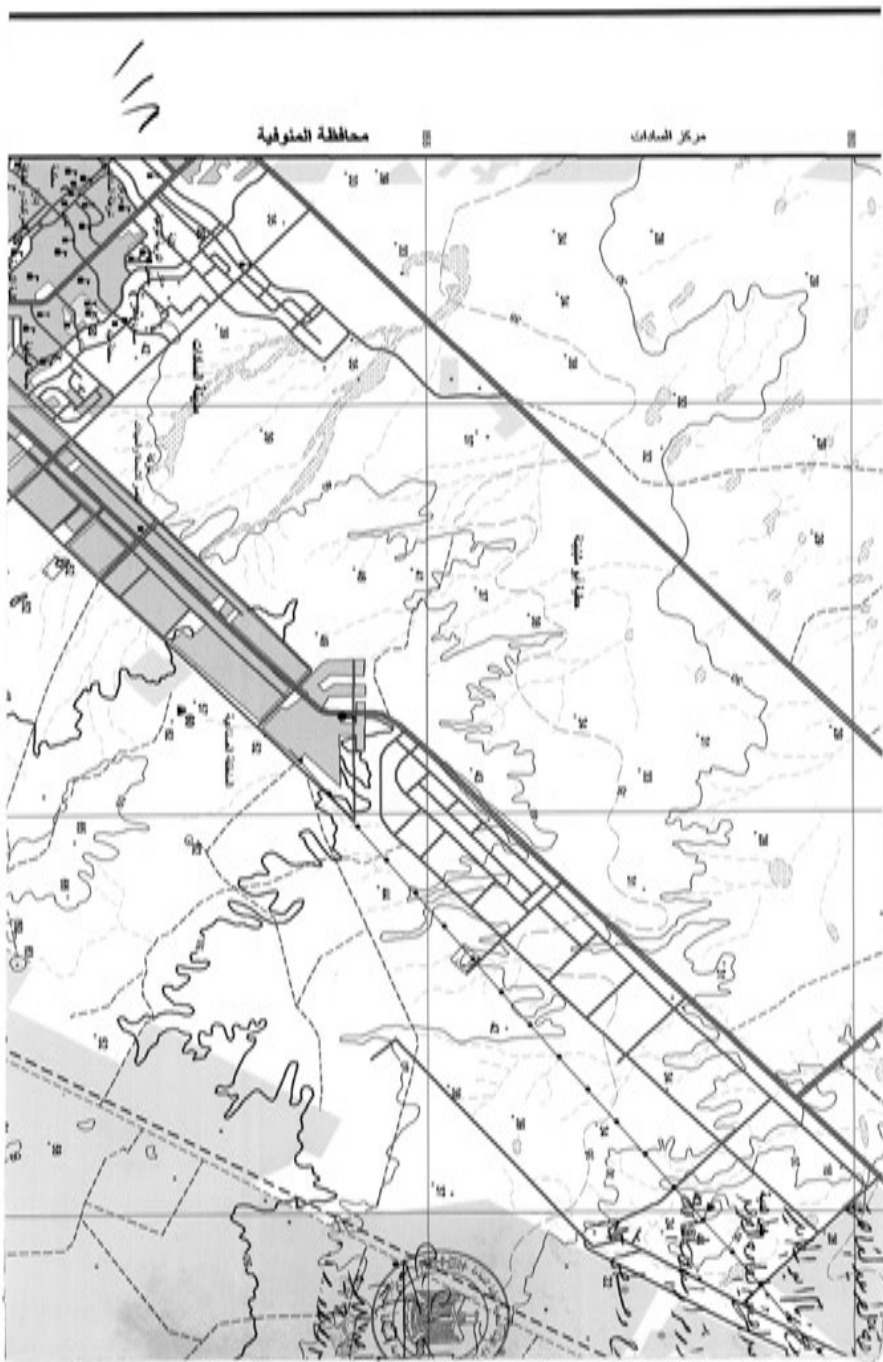
مجموعة الخرائط المصرية ١ : ٥٠٠٠٠

EGYPTIAN SERIES 1 : 50,000

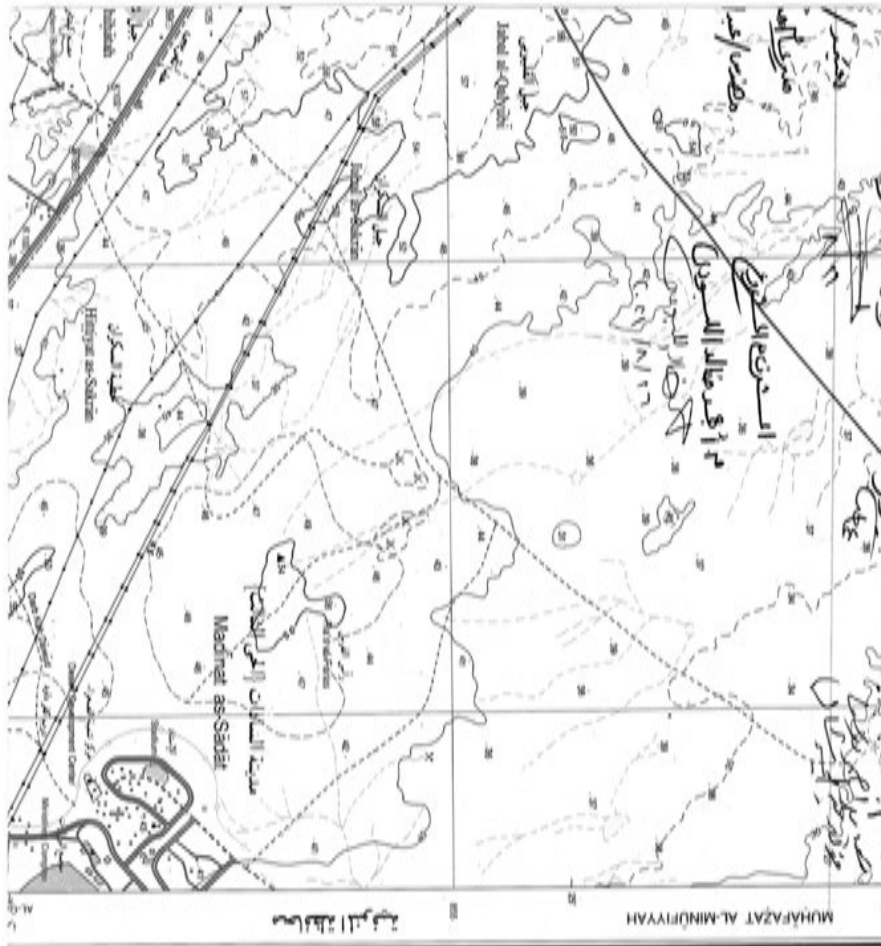
جبل الدببه

JABAL AD-DIBB

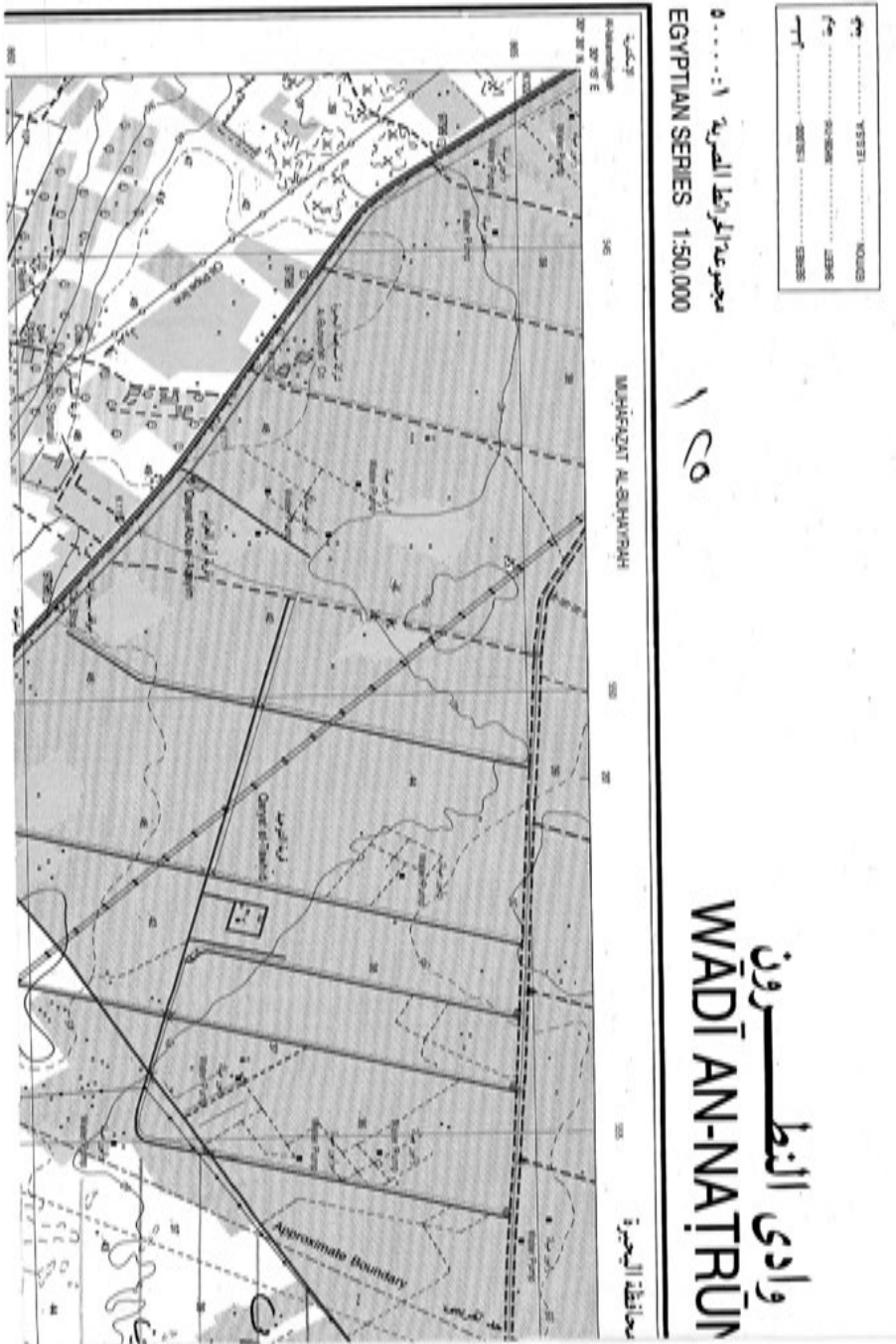


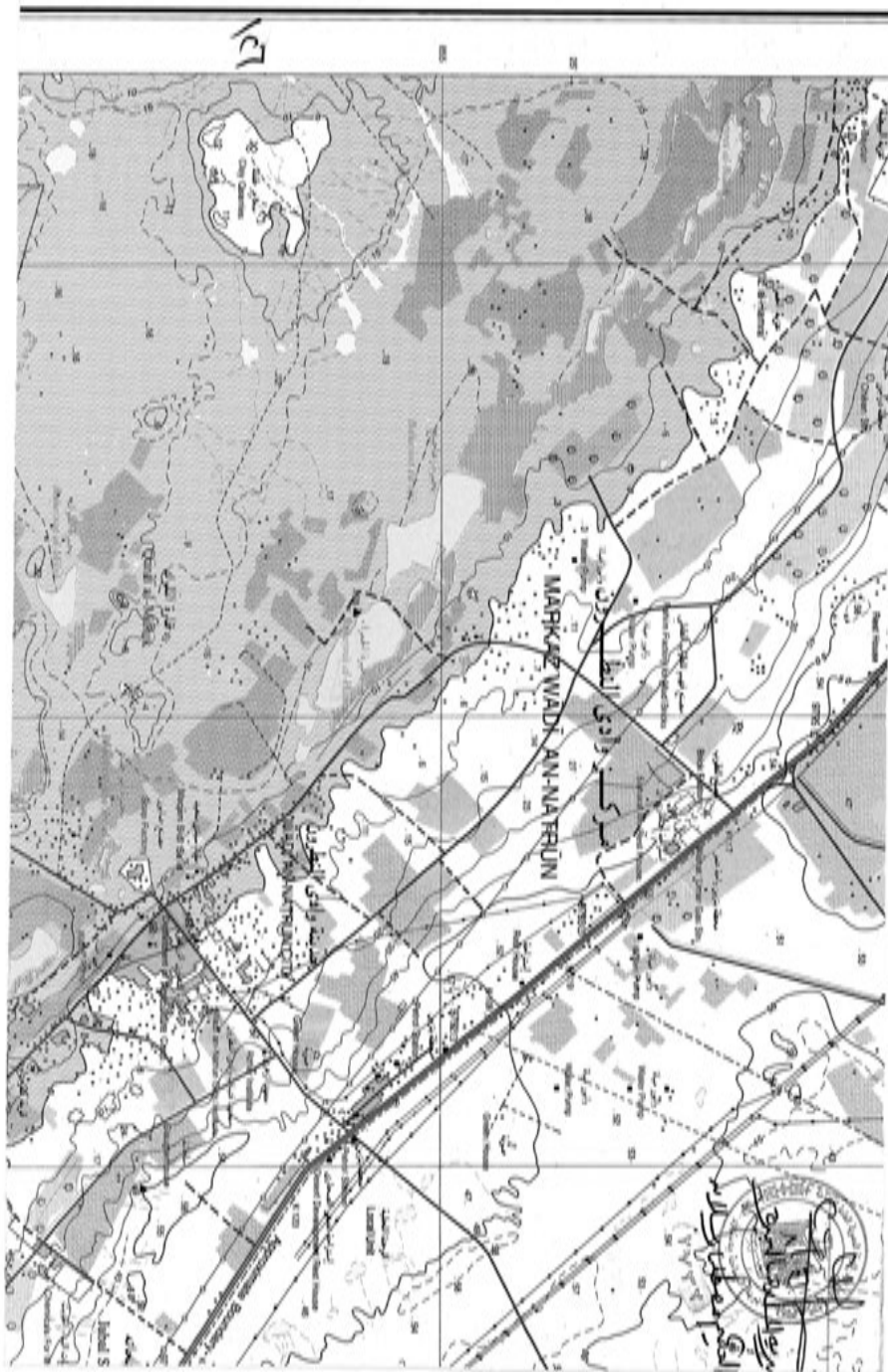






Symbol	English Name	Arabic Name
1	State road	طريق دولي
2	Chief road	طريق رئيسي
3	Local road	طريق محلية
4	Chief road	طريق رئيسي
5	Chief road	طريق رئيسي
6	Chief road	طريق رئيسي
7	Chief road	طريق رئيسي
8	Chief road	طريق رئيسي
9	Chief road	طريق رئيسي
10	Chief road	طريق رئيسي
11	Chief road	طريق رئيسي
12	Chief road	طريق رئيسي
13	Chief road	طريق رئيسي
14	Chief road	طريق رئيسي
15	Chief road	طريق رئيسي
16	Chief road	طريق رئيسي
17	Chief road	طريق رئيسي
18	Chief road	طريق رئيسي
19	Chief road	طريق رئيسي
20	Chief road	طريق رئيسي
21	Chief road	طريق رئيسي
22	Chief road	طريق رئيسي
23	Chief road	طريق رئيسي
24	Chief road	طريق رئيسي
25	Chief road	طريق رئيسي
26	Chief road	طريق رئيسي
27	Chief road	طريق رئيسي
28	Chief road	طريق رئيسي
29	Chief road	طريق رئيسي
30	Chief road	طريق رئيسي
31	Chief road	طريق رئيسي
32	Chief road	طريق رئيسي
33	Chief road	طريق رئيسي
34	Chief road	طريق رئيسي
35	Chief road	طريق رئيسي
36	Chief road	طريق رئيسي
37	Chief road	طريق رئيسي
38	Chief road	طريق رئيسي
39	Chief road	طريق رئيسي
40	Chief road	طريق رئيسي
41	Chief road	طريق رئيسي
42	Chief road	طريق رئيسي
43	Chief road	طريق رئيسي
44	Chief road	طريق رئيسي
45	Chief road	طريق رئيسي
46	Chief road	طريق رئيسي
47	Chief road	طريق رئيسي
48	Chief road	طريق رئيسي
49	Chief road	طريق رئيسي
50	Chief road	طريق رئيسي
51	Chief road	طريق رئيسي
52	Chief road	طريق رئيسي
53	Chief road	طريق رئيسي
54	Chief road	طريق رئيسي
55	Chief road	طريق رئيسي
56	Chief road	طريق رئيسي
57	Chief road	طريق رئيسي
58	Chief road	طريق رئيسي
59	Chief road	طريق رئيسي
60	Chief road	طريق رئيسي
61	Chief road	طريق رئيسي
62	Chief road	طريق رئيسي
63	Chief road	طريق رئيسي
64	Chief road	طريق رئيسي
65	Chief road	طريق رئيسي
66	Chief road	طريق رئيسي
67	Chief road	طريق رئيسي
68	Chief road	طريق رئيسي
69	Chief road	طريق رئيسي
70	Chief road	طريق رئيسي
71	Chief road	طريق رئيسي
72	Chief road	طريق رئيسي
73	Chief road	طريق رئيسي
74	Chief road	طريق رئيسي
75	Chief road	طريق رئيسي
76	Chief road	طريق رئيسي
77	Chief road	طريق رئيسي
78	Chief road	طريق رئيسي
79	Chief road	طريق رئيسي
80	Chief road	طريق رئيسي
81	Chief road	طريق رئيسي
82	Chief road	طريق رئيسي
83	Chief road	طريق رئيسي
84	Chief road	طريق رئيسي
85	Chief road	طريق رئيسي
86	Chief road	طريق رئيسي
87	Chief road	طريق رئيسي
88	Chief road	طريق رئيسي
89	Chief road	طريق رئيسي
90	Chief road	طريق رئيسي
91	Chief road	طريق رئيسي
92	Chief road	طريق رئيسي
93	Chief road	طريق رئيسي
94	Chief road	طريق رئيسي
95	Chief road	طريق رئيسي
96	Chief road	طريق رئيسي
97	Chief road	طريق رئيسي
98	Chief road	طريق رئيسي
99	Chief road	طريق رئيسي
100	Chief road	طريق رئيسي







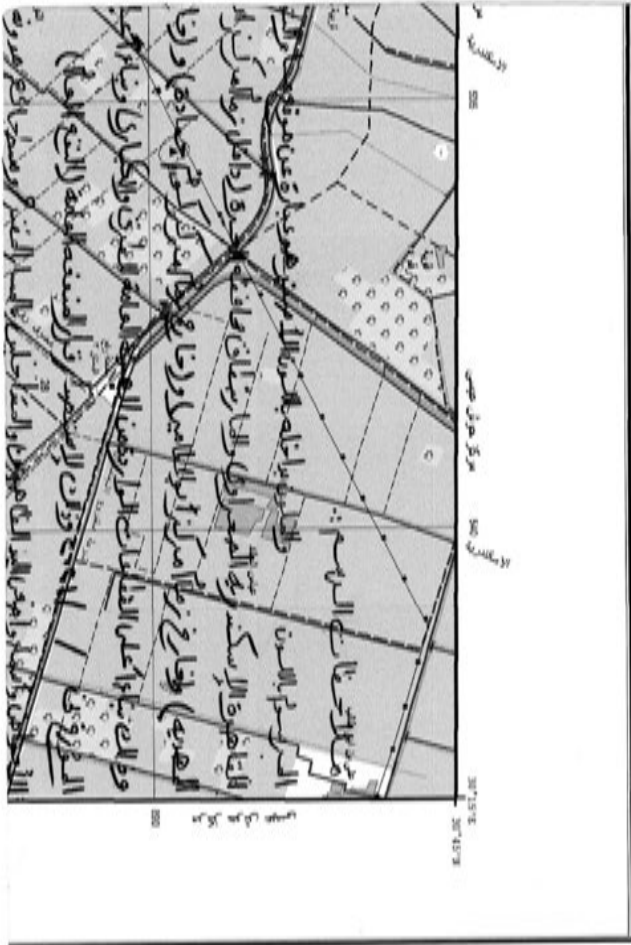


جمهورية مصر العربية
ARAB REPUBLIC OF EGYPT



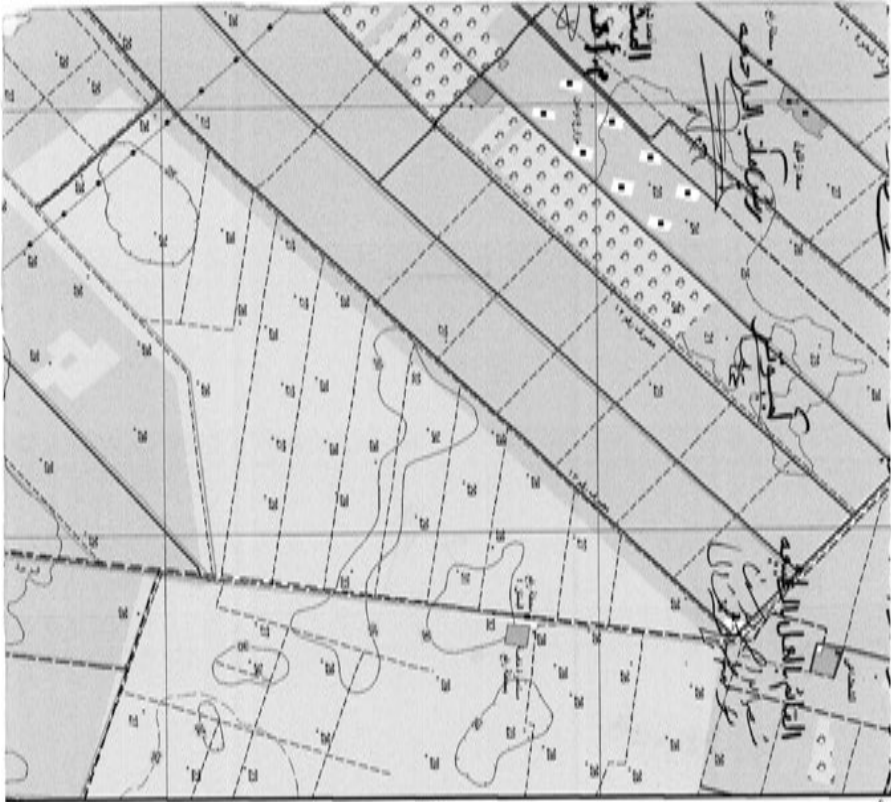
نوبة رقم SHEET NH 36 14a

H




LEGEND
ملاحظات الخريطة

Dual Carriage road	طريق مزدوج
Main paved road	طريق رئيسي مرصوف
Secondary paved road	طريق ثانوي مرصوف
Unpaved road	طريق غير مرصوف
Track	مسار
Road Under construction	طريق تحت إنشاء
Tunnel	نفق
[70 feet]	ارتفاع ٢١ متر
Bridge (< 70 feet)	جسر خفيف (أقل من ٢١ متر)
[Wood]	خشب
Culvert	مجرى
Kilometer marker	علامة كيلومتر
Singie track	مسار
Railway double track	خط سكة حديد مزدوج
Stop	محطة
Station	محطة
Built up area	منطقة مبنية
Buildings	مباني ومباني
Government Buildings	مباني حكومية
Railway / Historic site	منطقة تاريخية / موقع
Well	بئر
Wire fence	سور سلكي



الخريطة التقديرية
١٤.

Street / Mosque	طريق / مسجد
Church	كنيسة
Mosque cemetery	قبر مسجدي
Christian cemetery	قبر مسيحي
Jewish cemetery	قبر يهودي
Hospital	مستشفى
Police station	مركز شرطة
Fire station	مركز إطفاء
Post and telegraph office	مكتب بريد و تليفون
School	مدرسة
Historical monument	معلم تاريخي
Mining site	مناجم
Quarry	معدن
Oil field	ميدان نفط
Oil Tank	خزان نفط
Water Tank / Water tower	بركة ماء / برج ماء
Radio transmission antenna	جهاز إرسال
Electric power line	خطوط قوة كهربائية
Oil / gas pipeline	خط أنابيب نفط / غاز
Water pipeline	خط أنابيب مياه
Aqueduct or Fluv.	قناة
Siphon	سيفون
Well	بئر
Spot height	ارتفاع نقطة
Index contour	خطوط الحد
Bench contour	خطوط الحد
Supplementary contour	خطوط الحد
Depression	مغارة
Areas higher than level	مناطق أعلى من مستوى سطح البحر
Encampment	مخيم



Cliff	⚡	كف
Entrenchment	⚡	بوم أو حفرة
Sand	⚡	رمل
Sand dunes	⚡	قبة رملية
Cultivated area	⚡	مطبخان
Orchards and trees	⚡	ساحل زيتون
Land under reclamation	⚡	أرض مملوكة للحكومة
Palm trees	⚡	نخيل
Bush	⚡	أشجار
Grass	⚡	عشب
Roads	⚡	طريق
Canal/riod	⚡	قناة ملاحية
Lighthouse	⚡	قصر
Dock or pier	⚡	رصيف مرسى أو جسر (ق)
Bay	⚡	جوزة
Dolphins	⚡	صخرة صخرية مسطحة
Car ferry	⚡	مركبة سيارات
Personal lake	⚡	بحيرة
Intermittent lake or pond	⚡	بحيرة أو بركة موسمية
Salt lake	⚡	مسطحة
Land subject to inundation	⚡	أرض عرضة للفيضان
Marsh	⚡	مسطحة
Salt flat	⚡	مسطحة
River or stream	⚡	نهر أو مجرى مائي
Wider sand	⚡	وادي عريض
Narrow sand	⚡	وادي ضيق
more than 25 m.	⚡	أكثر من ٢٥ متر
Channels from 10 to 25 m.	⚡	قناة من ١٠ إلى ٢٥ متر
from 5 to 10 m.	⚡	من ٥ إلى ١٠ متر

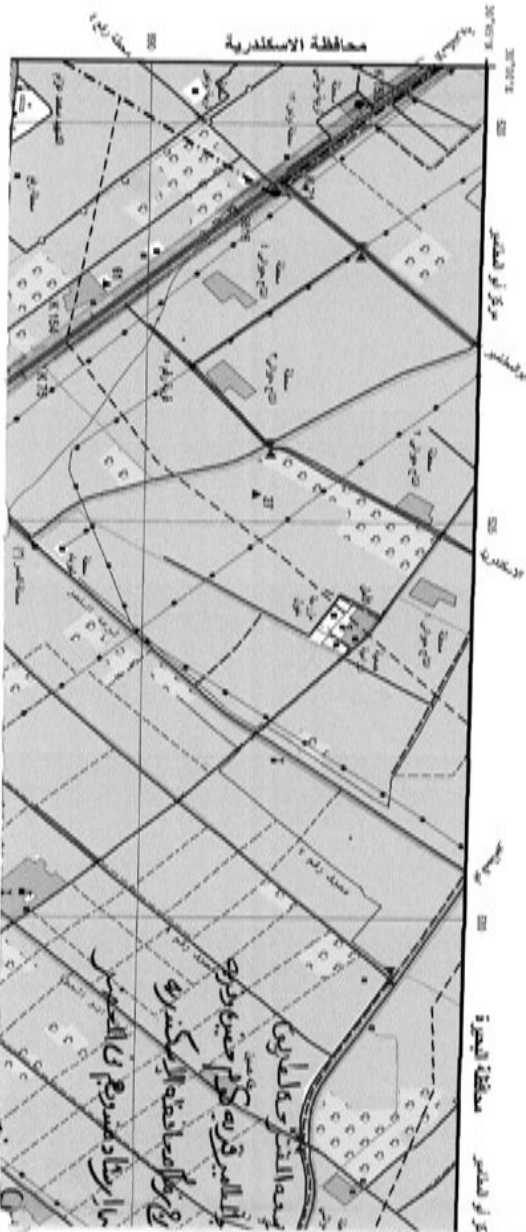
رقم	7331	مناطق
مئة		
سلسلة	مصر	
ورقة		
مقياس		
تاريخ		


مجموعة النطاق المصرية ١ : 50,000

EGYPT SERIES 1 : 50,000

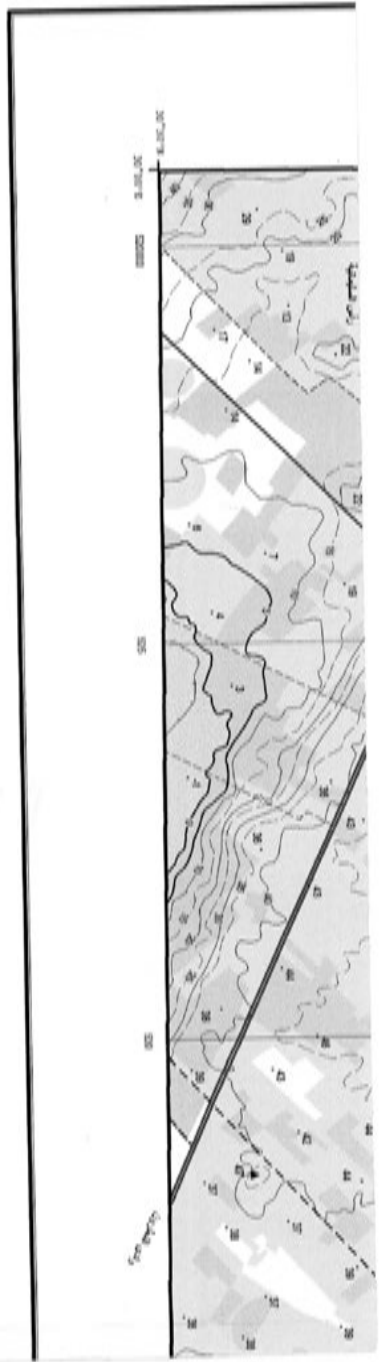
التوباربية

AN-NÜBÄRIYYA









مخطط الخرائط المجاورة
INDEX OF ADJOINING SHEETS

رقم الخلية	اسم الخلية	مقياس الخلية
١٠٠	المنطقة الشمالية الغربية	١:٥٠,٠٠٠
١٠١	المنطقة الشمالية الغربية	١:٥٠,٠٠٠
١٠٢	المنطقة الشمالية الغربية	١:٥٠,٠٠٠
١٠٣	المنطقة الشمالية الغربية	١:٥٠,٠٠٠
١٠٤	المنطقة الشمالية الغربية	١:٥٠,٠٠٠
١٠٥	المنطقة الشمالية الغربية	١:٥٠,٠٠٠
١٠٦	المنطقة الشمالية الغربية	١:٥٠,٠٠٠
١٠٧	المنطقة الشمالية الغربية	١:٥٠,٠٠٠
١٠٨	المنطقة الشمالية الغربية	١:٥٠,٠٠٠
١٠٩	المنطقة الشمالية الغربية	١:٥٠,٠٠٠
١١٠	المنطقة الشمالية الغربية	١:٥٠,٠٠٠

جمهورية مصر العربية
ARAB REPUBLIC OF EGYPT

مقياس الرسم 1:50,000
مقياس الرسم 1:50,000
مقياس الرسم 1:50,000

PROJECTION AND BASIC DATA
Transverse Mercator Projection
Ellipsoid: Spheroid 1984
Reference Datum: Mean Sea Level, 1974
Vertical Datum: Mean Sea Level, 1974

مخطط الخرائط المجاورة
مقياس الرسم 1:50,000
مقياس الرسم 1:50,000

مخطط الخرائط المجاورة
مقياس الرسم 1:50,000
مقياس الرسم 1:50,000

١٠٠


تاريخ	١٩٧٣	الطبعة	١
رقم	١٤١	الورقة	١٥٠٠٠٠
سلسلة	١٥٠٠٠٠	الورقة	١٥٠٠٠٠
سلسلة	١٥٠٠٠٠	الورقة	١٥٠٠٠٠

مجموعة الخرائط المصرية ١٥٠٠٠٠
EGYPTIAN SERIES 1:50,000

١٤١

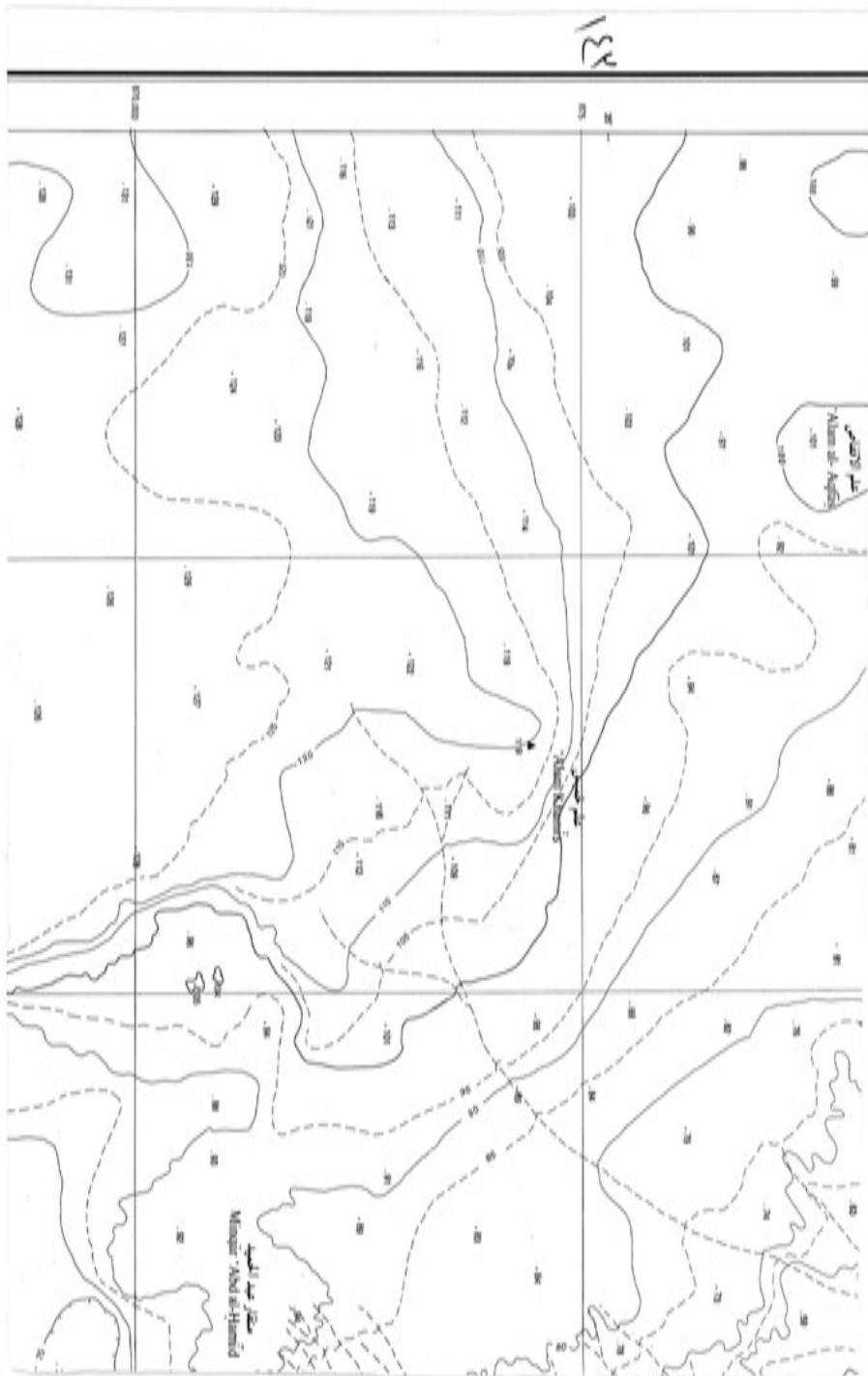
جبل خشم القاعود JABAL KHASHM AL-QA

محافظة بني سويف
MUHAFAZAT AL-BUHARIYAH



ملاحظات للمسح
المرسوم بالمون الأثري والعمود
الأشكالية المرسومة والمناطق المحيطة بها
مركز الجبلين أو خارجهما
مناطق الأمان على القاعات الواردة
مركز الجبلين أو خارجهما







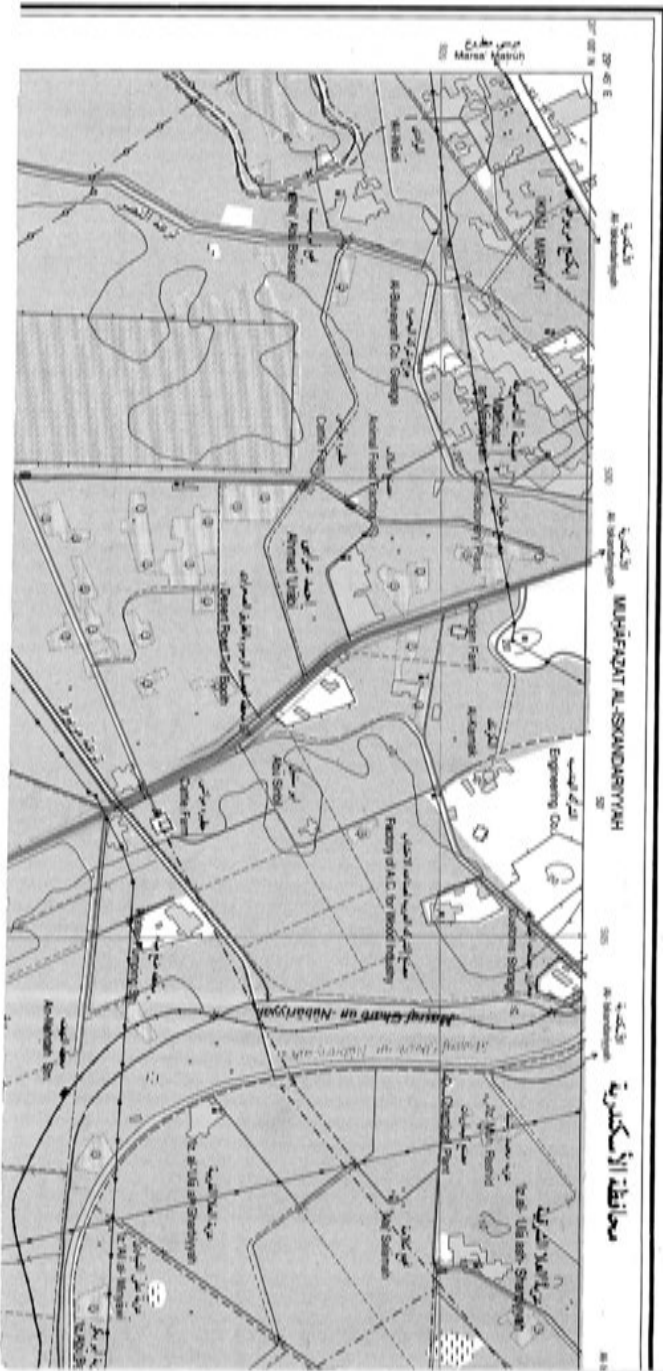
MUHAFAZAT AL-BUHAYRAH
Municipality of Al-Buhayrah
Municipality of Al-Buhayrah
Municipality of Al-Buhayrah

Plot No. 1	1	1	1
Plot No. 2	2	2	2
Plot No. 3	3	3	3
Plot No. 4	4	4	4
Plot No. 5	5	5	5
Plot No. 6	6	6	6
Plot No. 7	7	7	7
Plot No. 8	8	8	8
Plot No. 9	9	9	9
Plot No. 10	10	10	10
Plot No. 11	11	11	11
Plot No. 12	12	12	12
Plot No. 13	13	13	13
Plot No. 14	14	14	14
Plot No. 15	15	15	15
Plot No. 16	16	16	16
Plot No. 17	17	17	17
Plot No. 18	18	18	18
Plot No. 19	19	19	19
Plot No. 20	20	20	20
Plot No. 21	21	21	21
Plot No. 22	22	22	22
Plot No. 23	23	23	23
Plot No. 24	24	24	24
Plot No. 25	25	25	25
Plot No. 26	26	26	26
Plot No. 27	27	27	27
Plot No. 28	28	28	28
Plot No. 29	29	29	29
Plot No. 30	30	30	30
Plot No. 31	31	31	31
Plot No. 32	32	32	32
Plot No. 33	33	33	33
Plot No. 34	34	34	34
Plot No. 35	35	35	35
Plot No. 36	36	36	36
Plot No. 37	37	37	37
Plot No. 38	38	38	38
Plot No. 39	39	39	39
Plot No. 40	40	40	40
Plot No. 41	41	41	41
Plot No. 42	42	42	42
Plot No. 43	43	43	43
Plot No. 44	44	44	44
Plot No. 45	45	45	45
Plot No. 46	46	46	46
Plot No. 47	47	47	47
Plot No. 48	48	48	48
Plot No. 49	49	49	49
Plot No. 50	50	50	50
Plot No. 51	51	51	51
Plot No. 52	52	52	52
Plot No. 53	53	53	53
Plot No. 54	54	54	54
Plot No. 55	55	55	55
Plot No. 56	56	56	56
Plot No. 57	57	57	57
Plot No. 58	58	58	58
Plot No. 59	59	59	59
Plot No. 60	60	60	60
Plot No. 61	61	61	61
Plot No. 62	62	62	62
Plot No. 63	63	63	63
Plot No. 64	64	64	64
Plot No. 65	65	65	65
Plot No. 66	66	66	66
Plot No. 67	67	67	67
Plot No. 68	68	68	68
Plot No. 69	69	69	69
Plot No. 70	70	70	70
Plot No. 71	71	71	71
Plot No. 72	72	72	72
Plot No. 73	73	73	73
Plot No. 74	74	74	74
Plot No. 75	75	75	75
Plot No. 76	76	76	76
Plot No. 77	77	77	77
Plot No. 78	78	78	78
Plot No. 79	79	79	79
Plot No. 80	80	80	80
Plot No. 81	81	81	81
Plot No. 82	82	82	82
Plot No. 83	83	83	83
Plot No. 84	84	84	84
Plot No. 85	85	85	85
Plot No. 86	86	86	86
Plot No. 87	87	87	87
Plot No. 88	88	88	88
Plot No. 89	89	89	89
Plot No. 90	90	90	90
Plot No. 91	91	91	91
Plot No. 92	92	92	92
Plot No. 93	93	93	93
Plot No. 94	94	94	94
Plot No. 95	95	95	95
Plot No. 96	96	96	96
Plot No. 97	97	97	97
Plot No. 98	98	98	98
Plot No. 99	99	99	99
Plot No. 100	100	100	100

رقم	١٥٥٣١
تاريخ	١٩٥٣
نوع	١٥٥٣
نصف	١٥٥٣
نصف	١٥٥٣
نصف	١٥٥٣

مجموعة الخرائط المصرية ١٥٥٣١
EGYPTIAN SERIES 1:50,000

١٥٥٣



إيكنج مريوط
IKINU MARYŪT



طبعت بالهيئة العامة لشئون المطابع الأميرية

رئيس مجلس الإدارة

محاسب / أشرف إمام عبد السلام

رقم الإيداع بدار الكتب ٦٥ لسنة ٢٠٢١

١٠٤٩ - ٢٠٢١/١١/١٠ - ٢٠٢١/٢٥٣٨٧

