بسم الله الرحمن الرحيم

جمهورية مصر العربية

رئاسة الجمهورية

الجريدة الرسمية

الثمن ١٠ جنيهات

العدد ٣٨ تابع (ج)	الصادر فى ١٦ صفر سنة ١٤٤٣ هـ الموافق (٢٣ سبتمبر سنة ٢٠٢١ م)	السنة الرابعة والستون

محتويات العـــدد :

رقم الصفحة

قرارات رئيس جمهورية مصر العربية

قرار رقم ٤٢١ لسنة ٢٠٢١ بتخصيص بعض المساحات من الأراضى المملوكة للدولة ملكية خاصة الكائنة ناحية الساحل الشمالى الغربى لصالح القوات المسلحة ٣

قرار رقم ٤٢٢ لسنة ٢٠٢١ بتخصيص مساحة ١٦,٤٢ فدان بناحية الزعفرانة - محافظة البحر الأحمر من الأراضى المملوكة للدولة ملكية خاصة لصالح الهيئة المصرية العامة للبترول لاستخدامها فى إقامة منطقة تسهيلات برية جديدة ١٤

قرار رقم ٤٢٣ لسنة ٢٠٢١ بإنهاء التخصيص المقرر للمنفعة العامة لقطعة الأرض البالغ مساحتها ١٩,٩٢ فدان ناحية محافظة البحر الأحمر ويعاد تخصيصها لصالح وزارة الشباب والرياضة .. ١٧

قرار رقم ٤٢٤ لسنة ٢٠٢١ بتعديل الحد الإدارى الفاصل بين محافظتى شمال وجنوب سيناء وتخصيص قطعتى أرض من المساحات المملوكة للدولة ملكية خاصة بشبه جزيرة سيناء لاستخدامهما كحدود لمطار طابا وحدود نطاق أمن للمطار ٢٠

قرار رئيس جمهورية مصر العربية
رقم ٤٢١ لسنة ٢٠٢١

رئيس الجمهورية

بعد الاطلاع على الدستور ؛

وعلى القانون رقم ١١٤ لسنة ١٩٤٦ بشأن تنظيم الشهر العقارى ؛

وعلى قانون الهيئات العامة الصادر بالقانون رقم ٦١ لسنة ١٩٦٣ ؛

وعلى قانون نظام الإدارة المحلية الصادر بالقانون رقم ٤٣ لسنة ١٩٧٩ ؛

وعلى القانون رقم ١٤٣ لسنة ١٩٨١ بشأن الأراضى الصحراوية ؛

وعلى قانون الرى والصرف الصادر بالقانون رقم ١٢ لسنة ١٩٨٤ ؛

وعلى القانون رقم ٧ لسنة ١٩٩١ فى شأن بعض الأحكام المتعلقة بأملاك الدولة الخاصة ؛

وعلى قانون البيئة الصادر بالقانون رقم ٤ لسنة ١٩٩٤ ؛

وعلى قرار رئيس الجمهورية رقم ١٥٢ لسنة ٢٠٠١ بشأن تحديد المناطق الاستراتيجية ذات الأهمية العسكرية ؛

وعلى قرار رئيس الجمهورية رقم ١٥٣ لسنة ٢٠٠١ بإنشاء المركز الوطنى لتخطيط استخدامات أراضى الدولة ؛

وعلى قرار رئيس الجمهورية رقم ٦٢ لسنة ٢٠١٨ بشأن خريطة تنمية أراضى جمهورية مصر العربية ؛

وعلى قرار رئيس الجمهورية رقم ٧٦ لسنة ٢٠٢٠ بشأن تخصيص بعض المساحات المملوكة للدولة ملكية خاصة لاستخدامها في إقامة بعض المشروعات ؛

وعلى قرار رئيس الجمهورية رقم ٣٦١ لسنة ٢٠٢٠ بشأن تخصيص بعض المساحات المملوكة للدولة ملكية خاصة لصالح هيئة المجتمعات العمرانية الجديدة ؛

وبناءً على ما عرضه المركز الوطنى لتخطيط استخدامات أراضى الدولة ؛

وبعد موافقة مجلس الوزراء ؛

قـــرر:

(المادة الأولى)

تُخصص المساحات المبينة فيما بعد ، من الأراضى المملوكة للدولة ملكية خاصة، الكائنة ناحية الساحل الشمالى الغربى ، لصالح القوات المسلحة وذلك نقلاً من الأراضى المخصصة لهيئة المجتمعات العمرانية الجديدة وهى :

مساحة ١٥ , ٣٤٢٠ فدان تقريبًا تعادل ١٤٣٦٧٤٦١ متر مربع ، وفقًا للوحة وجدول الإحداثيات المرفقين ويرمز لها بالحرف (أ) .

مساحة ٨٣ , ٣٧٠٦ فدان تقريبًا تعادل ١٥٥٧١٨١٦ متر مربع ، وفقًا للوحة وجدول الإحداثيات المرفقين ويرمز لها بالحرف (ب)

مساحة ٥٦ , ٤٠٧ فدان تقريبًا تعادل ١٧١٢١٣٣ متر مربع ، وفقًا للوحة وجدول الإحداثيات المرفقين ويرمز لها بالحرف (ج) .

مساحة ٢٣ , ٢٠٤ فدان تقريبًا تعادل ٨٥٧٩٤١ متر مربع ، وفقًا للوحة وجدول الإحداثيات المرفقين ويرمز لها بالحرف (د) .

مساحة ٦٢ , ٢١١ فدان تقريبًا تعادل ٨٨٨٩٩٢ متر مربع ، وفقًا للوحة وجدول الإحداثيات المرفقين ويرمز لها بالحرف (هـ) .

مساحة ٣٩ , ٦٦١ فدان تقريبًا تعادل ٢٧٧٨٤١١ متر مربع ، وفقًا للوحة وجدول الإحداثيات المرفقين ويرمز لها بالحرف (و) .

(المادة الثانية)

يُودع هذا القرار مكتب الشهر العقارى المختص بغير رسوم ، ويترتب على هذا الإيداع آثار الشهر القانونية .

(المادة الثالثة)

ينشر هذا القرار فى الجريدة الرسمية .

صدر برئاسة الجمهورية فى ١٦ صفر سنة ١٤٤٣ هـ

(الموافق ٢٣ سبتمبر سنة ٢٠٢١م) .

عبد الفتاح السيسى

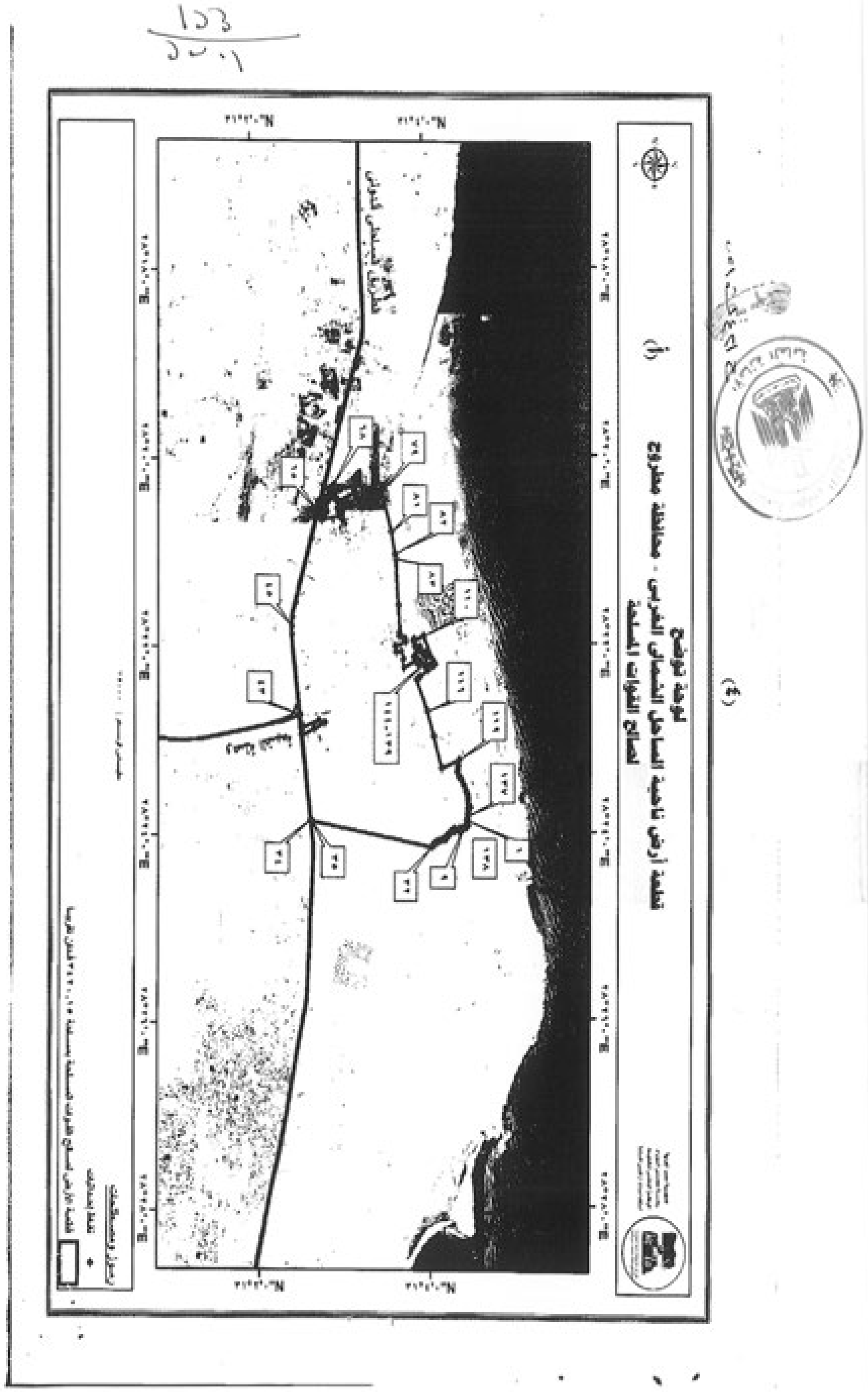
لوحة موقع
قطعة أرض ناحية الساحل الشمالي الغربي - محافظة مطروح
لصالح القوات المسلحة
(٤)

ج ٤٢١ لـ ٢٠٢١

كشف إحداثيات القطعة (أ) ناحية الساحل الشمالى الغربى محافظة مطروح لصالح القوات المسلحة بنظام WGS ٨٤

المسلسل	POINT_X	POINT_Y	المسلسل	POINT_X	POINT_Y
١	٢٨°٢٣'٥١,٥٢"	٣١°٠٤'٢٧,١١"	٥١	٢٨°٢٠'٣٨,٨٠"	٣١°٠٢'٤٥,٨١"
٢	٢٨°٢٣'٥٢,٣١"	٣١°٠٤'٢٧,٠٨"	٥٢	٢٨°٢٠'٣٩,٠٦"	٣١°٠٢'٤٦,٧٦"
٣	٢٨°٢٣'٥٤,٤٩"	٣١°٠٤'٢٧,٢٢"	٥٣	٢٨°٢٠'٣٩,٨٣"	٣١°٠٢'٤٧,٨٠"
٤	٢٨°٢٣'٥٥,٤٨"	٣١°٠٤'٢٧,١٥"	٥٤	٢٨°٢٠'٣٧,٩٧"	٣١°٠٣'٠٠,٠٧"
٥	٢٨°٢٣'٥٥,٨٣"	٣١°٠٤'٢٧,١٠"	٥٥	٢٨°٢٠'٣٥,٤٢"	٣١°٠٢'٥٩,٧٢"
٦	٢٨°٢٣'٥٦,١١"	٣١°٠٤'٢٦,٩١"	٥٦	٢٨°٢٠'٣٤,٩٨"	٣١°٠٣'٠١,١٣"
٧	٢٨°٢٣'٥٦,٣٠"	٣١°٠٤'٢٦,٥٦"	٥٧	٢٨°٢٠'٢٩,٣٧"	٣١°٠٢'٥٩,٥٣"
٨	٢٨°٢٣'٥٦,٧٠"	٣١°٠٤'٢٥,١٤"	٥٨	٢٨°٢٠'٢٦,٥٤"	٣١°٠٢'٥٧,٢٣"
٩	٢٨°٢٣'٥٧,٠١"	٣١°٠٤'٢٤,٢٥"	٥٩	٢٨°٢٠'٢٥,٤٦"	٣١°٠٢'٥٥,٨١"
١٠	٢٨°٢٣'٥٧,٤٨"	٣١°٠٤'٢٣,٣٥"	٦٠	٢٨°٢٠'٢٨,٩٢"	٣١°٠٢'٥١,٦٥"
١١	٢٨°٢٣'٥٧,٩٨"	٣١°٠٤'٢٢,١٤"	٦١	٢٨°٢٠'٣٢,٦٦"	٣١°٠٢'٥٠,٢٤"
١٢	٢٨°٢٣'٥٨,١٧"	٣١°٠٤'٢١,٥٨"	٦٢	٢٨°٢٠'٣٣,٤٧"	٣١°٠٢'٥٠,٠٥"
١٣	٢٨°٢٣'٥٨,٢٩"	٣١°٠٤'٢١,٠٠"	٦٣	٢٨°٢٠'٣٥,٢٢"	٣١°٠٢'٥٠,٨١"
١٤	٢٨°٢٣'٥٨,٣٥"	٣١°٠٤'١٩,٩٩"	٦٤	٢٨°٢٠'٣٦,٨٠"	٣١°٠٢'٤٨,٩٩"
١٥	٢٨°٢٣'٥٨,٢٨"	٣١°٠٤'١٨,٣٨"	٦٥	٢٨°٢٠'٣٤,٩٠"	٣١°٠٢'٤٥,١٢"
١٦	٢٨°٢٣'٥٨,٣٩"	٣١°٠٤'١٧,٨٤"	٦٦	٢٨°٢٠'١٩,٨٠"	٣١°٠٢'٤٩,٣٤"
١٧	٢٨°٢٣'٥٨,٤٩"	٣١°٠٤'١٧,٤٣"	٦٧	٢٨°٢٠'٢٠,٥٥"	٣١°٠٢'٥٢,٩٣"
١٨	٢٨°٢٣'٥٨,٨٨"	٣١°٠٤'١٦,٦٧"	٦٨	٢٨°٢٠'١٨,٦٣"	٣١°٠٢'٥٥,٤٥"
١٩	٢٨°٢٣'٥٩,٥١"	٣١°٠٤'١٥,٨٣"	٦٩	٢٨°٢٠'١٧,٩٨"	٣١°٠٢'٥٦,١٨"
٢٠	٢٨°٢٤'٠٠,٢٥"	٣١°٠٤'١٤,٩٦"	٧٠	٢٨°٢٠'١٩,٢٢"	٣١°٠٣'٠٩,٦٣"
٢١	٢٨°٢٤'٠١,٥٦"	٣١°٠٤'١٣,٩٦"	٧١	٢٨°٢٠'١٩,٩٤"	٣١°٠٣'٠٩,٩٣"
٢٢	٢٨°٢٤'٠٢,٥٩"	٣١°٠٤'١٣,٢٢"	٧٢	٢٨°٢٠'٢٣,٤٦"	٣١°٠٣'١١,٤٠"
٢٣	٢٨°٢٤'٠٣,٠٨"	٣١°٠٤'١٢,٦٨"	٧٣	٢٨°٢٠'٢٧,١٤"	٣١°٠٣'١٢,٦١"
٢٤	٢٨°٢٤'٠٣,٥١"	٣١°٠٤'١٢,١٣"	٧٤	٢٨°٢٠'٢٧,٢٦"	٣١°٠٣'١٥,٤٦"
٢٥	٢٨°٢٤'٠٣,٨٠"	٣١°٠٤'١١,٥٢"	٧٥	٢٨°٢٠'٢٦,٣٠"	٣١°٠٣'١٥,٦٥"
٢٦	٢٨°٢٤'٠٤,٤٢"	٣١°٠٤'١٠,٣١"	٧٦	٢٨°٢٠'٢٢,٤٥"	٣١°٠٣'١٥,٧٤"
٢٧	٢٨°٢٤'٠٥,٠٤"	٣١°٠٤'٠٨,٧٢"	٧٧	٢٨°٢٠'٢٢,٣٢"	٣١°٠٣'١٧,٥٨"
٢٨	٢٨°٢٤'٠٥,٤٩"	٣١°٠٤'٠٧,١٦"	٧٨	٢٨°٢٠'٢٠,٠٨"	٣١°٠٣'١٧,٦٤"
٢٩	٢٨°٢٤'٠٦,٢٥"	٣١°٠٤'٠٥,٦٧"	٧٩	٢٨°٢٠'٢١,٣٨"	٣١°٠٣'٢٠,٢١"
٣٠	٢٨°٢٤'٠٦,٩٥"	٣١°٠٤'٠٤,٥٦"	٨٠	٢٨°٢٠'٢٨,٣٩"	٣١°٠٣'٢٠,٩١"
٣١	٢٨°٢٤'٠٧,٩٨"	٣١°٠٤'٠٣,٤٣"	٨١	٢٨°٢٠'٤٨,٢٤"	٣١°٠٣'٣٥,٦٠"
٣٢	٢٨°٢٤'٠٨,٨٠"	٣١°٠٤'٠٢,٥٦"	٨٢	٢٨°٢١'٠٢,١٧"	٣١°٠٣'٣٧,٩٨"
٣٣	٢٨°٢٣'٥١,٧٠"	٣١°٠٢'٣٨,٢٣"	٨٣	٢٨°٢١'٠٥,٣١"	٣١°٠٣'٣٨,٥٢"
٣٤	٢٨°٢٣'٥٠,٨١"	٣١°٠٢'٣٨,١٤"	٨٤	٢٨°٢١'٣٥,٠٤"	٣١°٠٣'٤٠,١٨"
٣٥	٢٨°٢٣'٥٠,٨١"	٣١°٠٢'٣٨,١٤"	٨٥	٢٨°٢١'٥٢,٤٥"	٣١°٠٣'٤٠,٧٣"
٣٦	٢٨°٢٢'٥٦,٧٧"	٣١°٠٢'٣٢,٤٩"	٨٦	٢٨°٢١'٥٤,٥٠"	٣١°٠٣'٤٠,٦٠"
٣٧	٢٨°٢٢'٥٦,٧٥"	٣١°٠٢'٣٢,٥٢"	٨٧	٢٨°٢١'٥٥,٧٢"	٣١°٠٣'٤٢,٦١"
٣٨	٢٨°٢٢'٥٣,٢٠"	٣١°٠٢'٤٠,٩٩"	٨٨	٢٨°٢١'٥٦,٥٨"	٣١°٠٣'٤٥,١٦"
٣٩	٢٨°٢٢'٤٩,١٢"	٣١°٠٢'٤٨,٢١"	٨٩	٢٨°٢١'٥٨,٣٤"	٣١°٠٣'٤٥,٧٢"
٤٠	٢٨°٢٢'٤٧,٩٧"	٣١°٠٢'٤٤,٤٢"	٩٠	٢٨°٢٢'٠١,٠٢"	٣١°٠٣'٣٧,٥٨"
٤١	٢٨°٢٢'٥٢,٠٣"	٣١°٠٢'٣٣,٢٧"	٩١	٢٨°٢٢'٠٤,٧٣"	٣١°٠٣'٣٨,٤٠"
٤٢	٢٨°٢٢'٥٢,٢٣"	٣١°٠٢'٣٢,٠٢"	٩٢	٢٨°٢٢'٠٤,٤١"	٣١°٠٣'٤٢,٤١"
٤٣	٢٨°٢٢'٤٤,٣٤"	٣١°٠٢'٣١,١٩"	٩٣	٢٨°٢٢'٠٩,١٨"	٣١°٠٣'٤٤,١٧"
٤٤	٢٨°٢١'٥٣,٢٩"	٣١°٠٢'٢٥,٧٦"	٩٤	٢٨°٢٢'٠٩,٨٨"	٣١°٠٣'٤٣,١٣"
٤٥	٢٨°٢١'٤٧,٦٥"	٣١°٠٢'٢٥,٦٢"	٩٥	٢٨°٢٢'١٤,٦٦"	٣١°٠٣'٤٤,١٢"
٤٦	٢٨°٢١'٤٢,٠٢"	٣١°٠٢'٢٦,١٨"	٩٦	٢٨°٢٢'١٠,٤١"	٣١°٠٣'٥٢,٦٥"
٤٧	٢٨°٢١'٣٢,٦٨"	٣١°٠٢'٢٨,٧٥"	٩٧	٢٨°٢٢'١٢,٥٣"	٣١°٠٣'٥٣,٩٢"
٤٨	٢٨°٢٠'٥١,٩٢"	٣١°٠٢'٤٠,٢٥"	٩٨	٢٨°٢٢'١٢,٥٦"	٣١°٠٣'٥٥,١٠"
٤٩	٢٨°٢٠'٣٨,٣٢"	٣١°٠٢'٤٤,٠٩"	٩٩	٢٨°٢٢'١١,٩٥"	٣١°٠٣'٥٦,٢٠"
٥٠	٢٨°٢٠'٣٨,٣٦"	٣١°٠٢'٤٤,٢١"	١٠٠	٢٨°٢٢'١٠,٦٤"	٣١°٠٣'٥٥,٦٦"

١٠٠٢
٤٢١

كشف إحداثيات القطعة (أ) ناحية الساحل الشمالى الغربى محافظة مطروح لصالح القوات المسلحة بنظام WGS ٨٤

المسلسل	POINT_X	POINT_Y	المسلسل	POINT_X	POINT_Y
١٠١	٢٨°٢٢'٠٩,١٢"	٣١°٠٣'٥٣,٥٠"	١٢٣	٢٨°٢٣'٢٣,٨٣"	٣١°٠٤'٢١,٦٥"
١٠٢	٢٨°٢٢'٠٧,٧٩"	٣١°٠٣'٥١,٦٠"	١٢٤	٢٨°٢٣'٢٥,٧٤"	٣١°٠٤'٢٣,٠٠"
١٠٣	٢٨°٢٢'٠٣,٧١"	٣١°٠٣'٥٤,٠٠"	١٢٥	٢٨°٢٣'٢٩,٨٢"	٣١°٠٤'٢٤,٩٨"
١٠٤	٢٨°٢٢'٠٥,٠٨"	٣١°٠٣'٥٦,٩١"	١٢٦	٢٨°٢٣'٣٣,٥٣"	٣١°٠٤'٢٦,٥٧"
١٠٥	٢٨°٢٢'٠٤,٨١"	٣١°٠٣'٥٧,١٣"	١٢٧	٢٨°٢٣'٣٦,٠٤"	٣١°٠٤'٢٧,٣٢"
١٠٦	٢٨°٢٢'٠١,٥٠"	٣١°٠٣'٥٥,٤٨"	١٢٨	٢٨°٢٣'٣٨,٥٤"	٣١°٠٤'٢٧,٦٨"
١٠٧	٢٨°٢٢'٠١,٢١"	٣١°٠٣'٥٢,٥٢"	١٢٩	٢٨°٢٣'٤١,٥٤"	٣١°٠٤'٢٧,٨٦"
١٠٨	٢٨°٢١'٥٧,٥٢"	٣١°٠٣'٥١,١٢"	١٣٠	٢٨°٢٣'٤٤,١٤"	٣١°٠٤'٢٧,٩٦"
١٠٩	٢٨°٢١'٥٧,٢٠"	٣١°٠٣'٥١,٨٥"	١٣١	٢٨°٢٣'٤٣,٨٥"	٣١°٠٤'٢٨,٨٠"
١١٠	٢٨°٢١'٥٤,٧١"	٣١°٠٣'٥٨,١٤"	١٣٢	٢٨°٢٣'٤٤,٠٠"	٣١°٠٤'٢٨,٩١"
١١١	٢٨°٢٢'١٢,٥٨"	٣١°٠٤'٠٥,٧٢"	١٣٣	٢٨°٢٣'٤٤,٣٠"	٣١°٠٤'٢٨,٣٤"
١١٢	٢٨°٢٢'١٤,٠٥"	٣١°٠٤'٠٣,٨٠"	١٣٤	٢٨°٢٣'٤٤,٩١"	٣١°٠٤'٢٨,٠٢"
١١٣	٢٨°٢٢'١٦,٠٧"	٣١°٠٤'٠١,١٧"	١٣٥	٢٨°٢٣'٤٦,١٣"	٣١°٠٤'٢٧,٨١"
١١٤	٢٨°٢٢'٢٠,٢٤"	٣١°٠٣'٥٥,٥١"	١٣٦	٢٨°٢٣'٤٨,٢٠"	٣١°٠٤'٢٧,٦٤"
١١٥	٢٨°٢٢'٢٢,٦٢"	٣١°٠٣'٥٣,٢٧"	١٣٧	٢٨°٢٣'٤٩,٣٠"	٣١°٠٤'٢٧,٥٢"
١١٦	٢٨°٢٢'٤٢,٨٣"	٣١°٠٤'٠٠,٤٤"	١٣٨	٢٨°٢٣'٥١,٥٢"	٣١°٠٤'٢٧,١١"
١١٧	٢٨°٢٢'٥٨,٦٣"	٣١°٠٤'٠٤,٧٤"	١٣٩	٢٨°٢٣'٥٥,٩٠"	٣١°٠٣'٥٨,٧٨"
١١٨	٢٨°٢٣'١٨,٦٢"	٣١°٠٤'٠٩,٩٧"	١٤٠	٢٨°٢٣'٠٨,٤٣"	٣١°٠٣'٥٩,٩٦"
١١٩	٢٨°٢٣'١٣,٥٣"	٣١°٠٤'٢٢,١٦"	١٤١	٢٨°٢٣'١٤,٤٤"	٣١°٠٣'٥٩,١٣"
١٢٠	٢٨°٢٣'١٧,٠٦"	٣١°٠٤'٢١,٢٥"	١٤٢	٢٨°٢٣'١٤,٣٣"	٣١°٠٤'٠١,٣٤"
١٢١	٢٨°٢٣'١٩,٥٢"	٣١°٠٤'٢٠,٧١"	١٤٣	٢٨°٢٢'١٠,٤٧"	٣١°٠٤'٠٤,٤٢"
١٢٢	٢٨°٢٣'١٠,٩٢"	٣١°٠٤'٢٠,٥٦"	١٤٤	٢٨°٢٢'٠٤,٧٣"	٣١°٠٤'٠٠,٥٠"
المساحة				١٤٣٦٧٤٦١ م٢	٣٤٢٠,١٥ فدان تقريباً

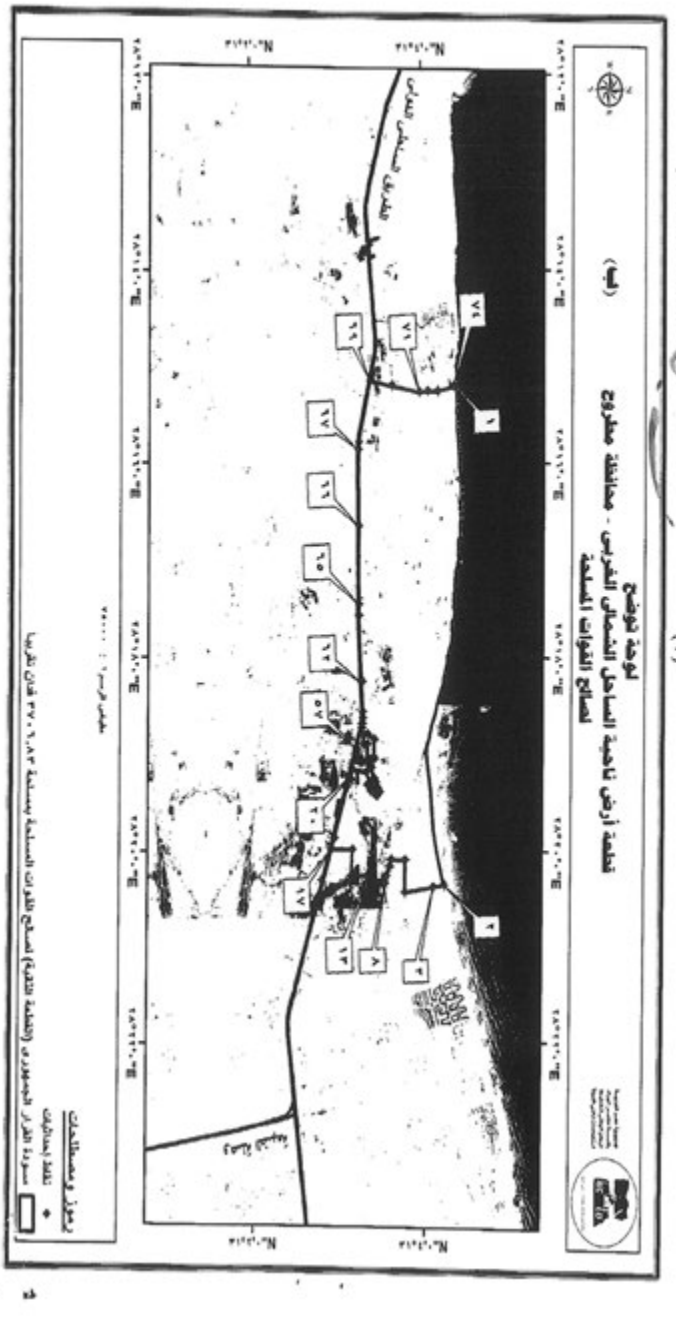
لوحة توضيح
قطعة أرض ناحية الساحل الشمالى الغربى - محافظة مطروح (ليبيا)
لصالح القوات المسلحة
رموز ومصطلحات
نقطة إحداثيات
حدود القرار الجمهورى (القطعة المذكورة) لصالح قطعة القوات المسلحة بمساحة ٢٧٠٦٠٨٣ فدان تقريبا
مقياس الرسم : ٢٥٠٠٠٠

كشف إحداثيات القطعة (ب) ناحية الساحل الشمالى الغربى محافظة مطروح لصالح القوات المسلحة بنظام WGS ٨٤

المسلسل	POINT_X	POINT_Y	المسلسل	POINT_X	POINT_Y
١	٢٨°١٥'١٢,٢٢"	٣١°٠٤'٢٤,٦٤"	٣٨	٢٨°١٩'٢٤,١٩"	٣١°٠٣'٢٧,٨٣"
٢	٢٨°٢٠'٢٠,١٠"	٣١°٠٤'١٤,٠٤"	٣٩	٢٨°١٩'٢٤,٣٢"	٣١°٠٣'٢٨,٢٣"
٣	٢٨°٢١'٢١,٦٧"	٣١°٠٤'٠٦,٥٥"	٤٠	٢٨°١٩'٢٢,٦٧"	٣١°٠٣'٢٩,٧٧"
٤	٢٨°٢١'٢٤,٧٣"	٣١°٠٣'٤٦,٨٥"	٤١	٢٨°١٩'١٩,٧٠"	٣١°٠٣'٢٧,٥٤"
٥	٢٨°٢١'٠٤,٩٠"	٣١°٠٣'٤٦,٩٤"	٤٢	٢٨°١٩'١٦,٦١"	٣١°٠٣'٢٦,٨٢"
٦	٢٨°٢١'٠٤,٦٨"	٣١°٠٣'٣٧,٢٩"	٤٣	٢٨°١٩'١٤,٢٣"	٣١°٠٣'٢٥,٦٥"
٧	٢٨°٢١'٠٨,٨٧"	٣١°٠٣'٣٦,٤٢"	٤٤	٢٨°١٩'٠٧,٦٥"	٣١°٠٣'٢٣,٦٨"
٨	٢٨°٢١'١٤,٤٤"	٣١°٠٣'٣٣,٩٦"	٤٥	٢٨°١٩'٠٥,٧٦"	٣١°٠٣'٢٢,٥٨"
٩	٢٨°٢١'١٨,٨٦"	٣١°٠٣'٣٢,٧٥"	٤٦	٢٨°١٩'٠٢,٣٠"	٣١°٠٣'٢٣,٣٦"
١٠	٢٨°٢١'١٩,٦١"	٣١°٠٣'٣٢,٦٧"	٤٧	٢٨°١٩'٠٢,٢٣"	٣١°٠٣'٢٥,٦٠"
١١	٢٨°٢١'١٩,٧٠"	٣١°٠٣'٣١,٦٤"	٤٨	٢٨°١٨'٥٠,١٤"	٣١°٠٣'٢٥,٧١"
١٢	٢٨°٢١'١٨,٦٨"	٣١°٠٣'٢١,٧٥"	٤٩	٢٨°١٨'٤٦,٥٩"	٣١°٠٣'٢١,٠٦"
١٣	٢٨°٢١'١٨,٤٨"	٣١°٠٣'٢٠,٨٠"	٥٠	٢٨°١٨'٤٧,٢٥"	٣١°٠٣'١٨,٧٥"
١٤	٢٨°٢١'١٤,٤٩"	٣١°٠٣'٢١,٠٠"	٥١	٢٨°١٨'٥٣,٢١"	٣١°٠٣'١٨,٢٠"
١٥	٢٨°٢١'١٤,٣٣"	٣١°٠٣'٠٩,٧٩"	٥٢	٢٨°١٨'٥٢,٧٧"	٣١°٠٣'٢١,٠٥"
١٦	٢٨°١٩'٥٨,٤٢"	٣١°٠٣'١٠,٤٢"	٥٣	٢٨°١٩'٠٣,٢٨"	٣١°٠٣'٢٠,٩٥"
١٧	٢٨°١٩'٥٨,١٤"	٣١°٠٢'٥٥,٤٣"	٥٤	٢٨°١٩'٠٢,٨٧"	٣١°٠٣'١٦,٧٧"
١٨	٢٨°١٩'٥١,٤٧"	٣١°٠٢'٥٧,٤٩"	٥٥	٢٨°١٩'٠٤,٥٢"	٣١°٠٣'١٦,٥٤"
١٩	٢٨°١٩'١٩,٢٤"	٣١°٠٣'٠٦,٢٧"	٥٦	٢٨°١٩'٠٣,٥٨"	٣١°٠٣'١١,٥٧"
٢٠	٢٨°١٩'١٣,٧١"	٣١°٠٣'٠٨,٤٦"	٥٧	٢٨°١٨'٥٦,٠٢"	٣١°٠٣'١٣,٥١"
٢١	٢٨°١٩'٠٨,٢٣"	٣١°٠٣'١٠,٢٥"	٥٨	٢٨°١٨'٤٢,٧٠"	٣١°٠٣'١٧,١١"
٢٢	٢٨°١٩'١٠,٣٠"	٣١°٠٣'١٢,٢٥"	٥٩	٢٨°١٨'٤٠,٣٨"	٣١°٠٣'١٧,٣٨"
٢٣	٢٨°١٩'١٧,٣٧"	٣١°٠٣'٢٢,٩٢"	٦٠	٢٨°١٨'٣٧,٠٥"	٣١°٠٣'١٧,٨٣"
٢٤	٢٨°١٩'١٨,٣٨"	٣١°٠٣'١٠,٧٤"	٦١	٢٨°١٨'٣٢,٩٤"	٣١°٠٣'١٧,٩٣"
٢٥	٢٨°١٩'٢١,٨٨"	٣١°٠٣'٢٢,٩٥"	٦٢	٢٨°١٨'١٤,٩٧"	٣١°٠٣'١٧,١٤"
٢٦	٢٨°١٩'٢٠,٨٦"	٣١°٠٣'٢٣,٨٨"	٦٣	٢٨°١٨'١٤,٠٠"	٣١°٠٣'١٧,١٠"
٢٧	٢٨°١٩'٢١,٢٤"	٣١°٠٣'٢٤,١٣"	٦٤	٢٨°١٧'٣٣,٧٤"	٣١°٠٣'١٥,٣٥"
٢٨	٢٨°١٩'٢١,٦١"	٣١°٠٣'٢٤,٣٩"	٦٥	٢٨°١٧'٢٦,٩٣"	٣١°٠٣'١٥,٤٣"
٢٩	٢٨°١٩'٢١,٩٢"	٣١°٠٣'٢٤,٦٨"	٦٦	٢٨°١٦'٣٨,٧٠"	٣١°٠٣'١٥,٦٤"
٣٠	٢٨°١٩'٢٢,٢٩"	٣١°٠٣'٢٤,٩٧"	٦٧	٢٨°١٥'٥١,٤٦"	٣١°٠٣'١٥,٥٧"
٣١	٢٨°١٩'٢٢,٦١"	٣١°٠٣'٢٥,٢٩"	٦٨	٢٨°١٥'٤٦,٤٤"	٣١°٠٣'١٥,٨٧"
٣٢	٢٨°١٩'٢٢,٩٠"	٣١°٠٣'٢٥,٦٢"	٦٩	٢٨°١٥'٠٨,٦٥"	٣١°٠٣'٢٣,٩٣"
٣٣	٢٨°١٩'٢٣,١٧"	٣١°٠٣'٢٥,٩٦"	٧٠	٢٨°١٥'١١,٦١"	٣١°٠٣'٢٩,٠٧"
٣٤	٢٨°١٩'٢٣,٤٢"	٣١°٠٣'٢٦,٣١"	٧١	٢٨°١٥'١٥,٣٩"	٣١°٠٣'٥٨,٣٧"
٣٥	٢٨°١٩'٢٣,٦٥"	٣١°٠٣'٢٦,٦٨"	٧٢	٢٨°١٥'١٥,٠٢"	٣١°٠٤'٠٣,٩٤"
٣٦	٢٨°١٩'٢٣,٨٥"	٣١°٠٣'٢٧,٠٥"	٧٣	٢٨°١٥'١٥,٠٨"	٣١°٠٤'١١,٠٧"
٣٧	٢٨°١٩'٢٤,٠٣"	٣١°٠٣'٢٧,٤٤"	٧٤	٢٨°١٥'١٢,٢٧"	٣١°٠٤'٢٢,٢٨"
المساحة				٢م ١٥٥٧١٨١٦	٣٧٠٦,٨٣ فدان تقريبا

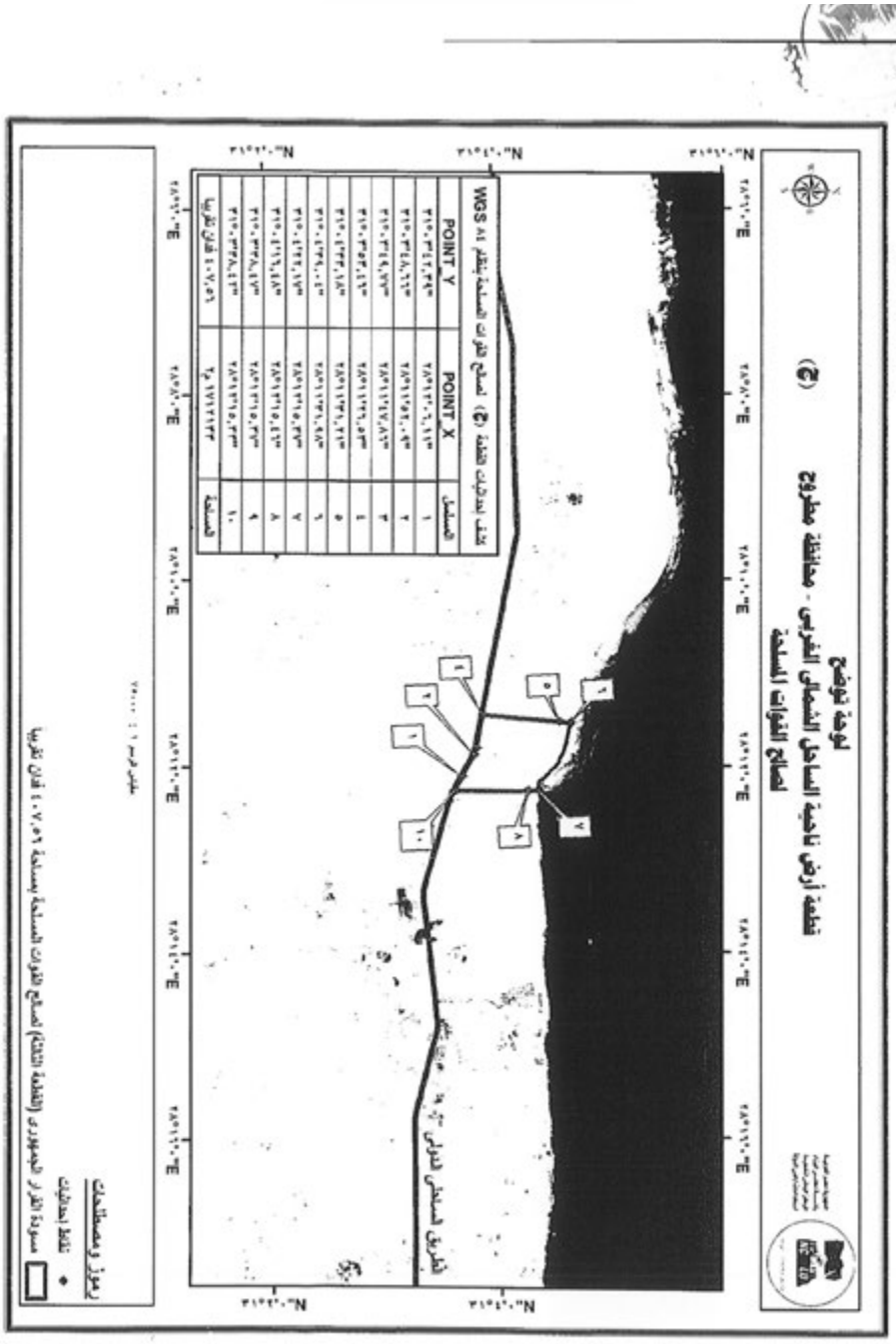

كشف إحداثيات القطعة (ج) لصالح القوات المسلحة بنظام WGS 84

المسلسل	POINT_X	POINT_Y
١	٢٨°١٢'٠٦,١١"	٣١°٠٣'٤٢,٣٩"
٢	٢٨°١١'٥٢,٠٩"	٣١°٠٣'٤٨,٦٦"
٣	٢٨°١١'٤٧,٨٦"	٣١°٠٣'٤٩,٧٧"
٤	٢٨°١١'٢٦,٥٣"	٣١°٠٣'٥٣,٤٦"
٥	٢٨°١١'٣١,٢١"	٣١°٠٤'٣٣,١٨"
٦	٢٨°١١'٣١,٩٨"	٣١°٠٤'٣٩,٠٤"
٧	٢٨°١٢'١٥,٣٧"	٣١°٠٤'٢٢,١٧"
٨	٢٨°١٢'١٥,٤٦"	٣١°٠٤'١٦,٤٨"
٩	٢٨°١٢'١٥,٣٧"	٣١°٠٣'٣٨,٤٧"
١٠	٢٨°١٢'١٥,٣٣"	٣١°٠٣'٣٨,٤٣"
المساحة	٢,٨١٧١٢١٣٣	٤٠٧,٥٦ فدان تقريبا

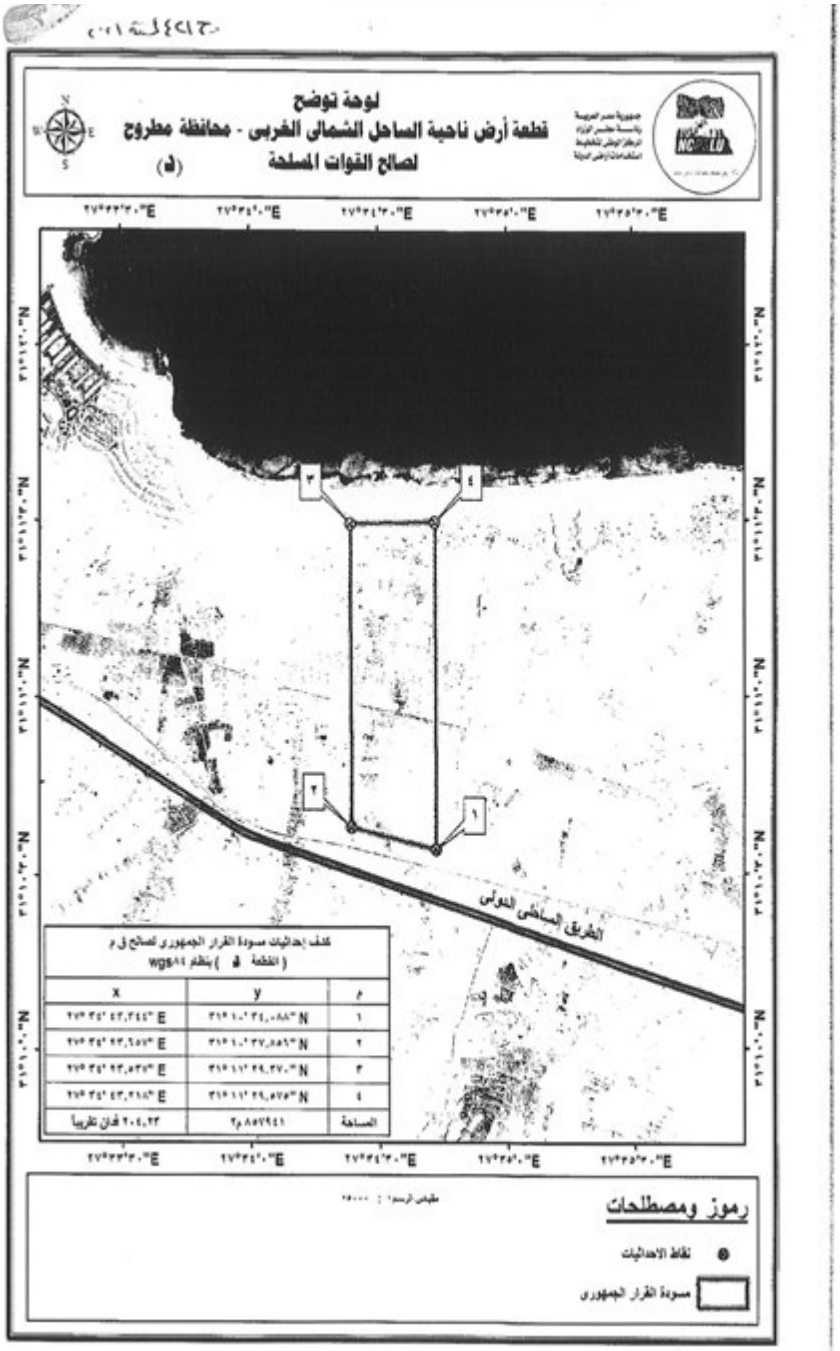
لوحة توضح
قطعة أرض ناحية الساحل الشمالى الغربى - محافظة مطروح
لصالح القوات المسلحة
(أ)
الطريق الساحلى الدولى
كشف إحداثيات سودة القرار الجمهورى لصالح ق م
(القطعة أ) بنظام wgs٨٤
م
y
x
١
٢
٣
٤
المساحة
رموز ومصطلحات
نقاط الاحداثيات
سودة القرار الجمهورى



كشف إحداثيات مسودة القرار الجمهورى لصالح ق م
(القطعة هـ) بنظام wgs٨٤

م	y	x
١	٣١° ١٠' ٢٨,٢٣٠" N	٢٧° ٣٥' ١٦,٤٨٧" E
٢	٣١° ١١' ١٩,٤٦٧" N	٢٧° ٣٥' ١٨,٨٥٤" E
٣	٣١° ١١' ٣٠,٣٢٢" N	٢٧° ٣٥' ١٨,٦٤٠" E
٤	٣١° ١١' ٣٠,٦٦٠" N	٢٧° ٣٥' ٣٤,٨١٥" E
٥	٣١° ١٠' ٢٤,٧٨٠" N	٢٧° ٣٥' ٣٤,٩٣٤" E
المساحة	٨٨٨٩٩٢ م٢	٢١١,٦٢ فدان تقريبا

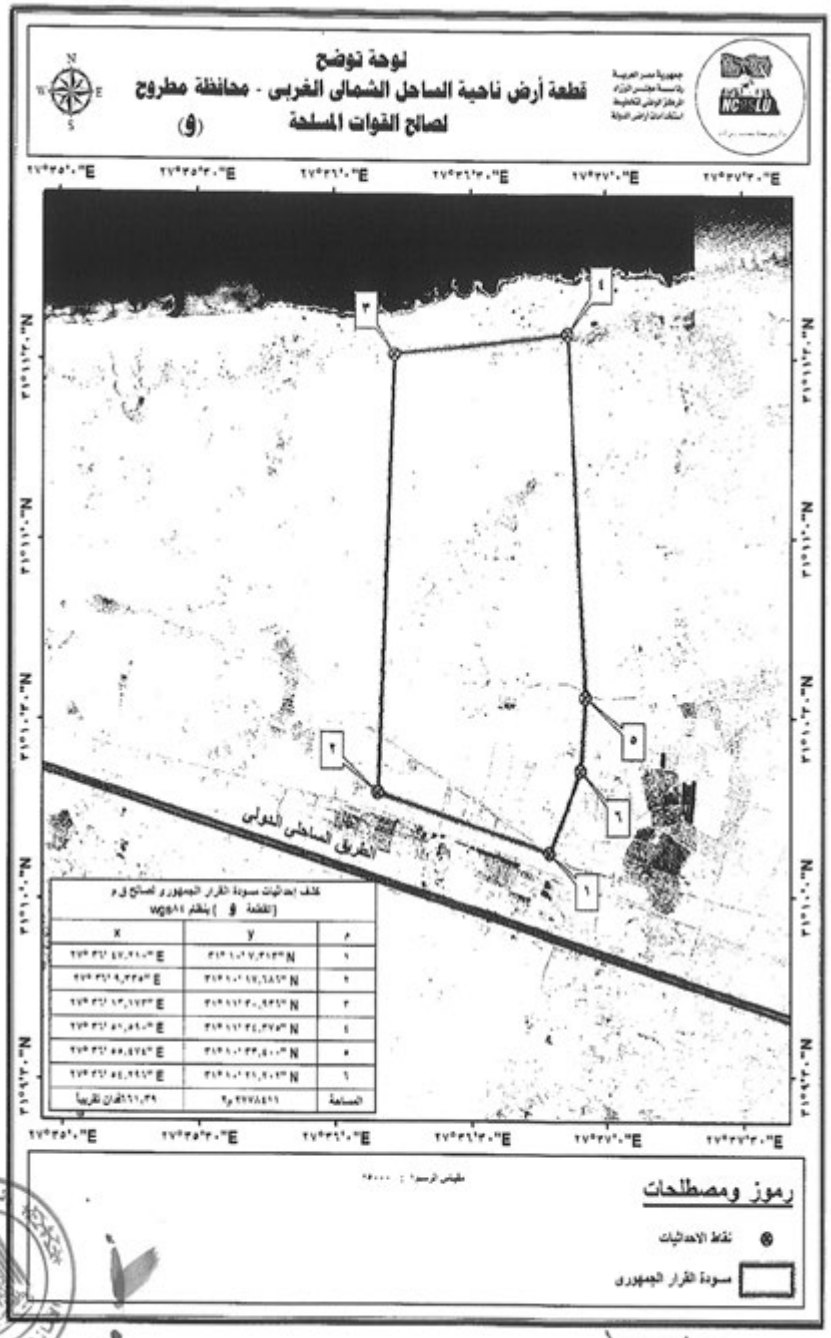
لوحة توضح
قطعة أرض ناحية الساحل الشمالى الغربى - محافظة مطروح
لصالح القوات المسلحة
(و)
الطريق الساحلى الدولى
رموز ومصطلحات
نقاط الاحداثيات
مسودة القرار الجمهورى

قرار رئيس جمهورية مصر العربية

رقم ٤٢٢ لسنة ٢٠٢١

رئيس الجمهورية

بعد الاطلاع على الدستور ؛

وعلى قانون الهيئات العامة الصادر بالقانون رقم ٦١ لسنة ١٩٦٣ ؛

وعلى القانون رقم ٢٠ لسنة ١٩٧٦ بشأن الهيئة المصرية العامة للبترول ؛

وعلى قانون نظام الإدارة المحلية الصادر بالقانون رقم ٤٣ لسنة ١٩٧٩ ؛

وعلى القانون رقم ١٤٣ لسنة ١٩٨١ فى شأن الأراضى الصحراوية ؛

وعلى القانون رقم ٧ لسنة ١٩٩١ فى شأن بعض الأحكام المتعلقة بأملاك الدولة الخاصة ؛

وعلى قانون البيئة الصادر بالقانون رقم ٤ لسنة ١٩٩٤ ؛

وعلى قانون البناء الصادر بالقانون رقم ١١٩ لسنة ٢٠٠٨ ؛

وعلى قانون الثروة المعدنية الصادر بالقانون رقم ١٩٨ لسنة ٢٠١٤ ؛

وعلى قرار رئيس الجمهورية رقم ١٥٢ لسنة ٢٠٠١ بشأن تحديد المناطق الاستراتيجية ذات الأهمية العسكرية من الأراضى الصحراوية والقواعد الخاصة بها ؛

وعلى قرار رئيس الجمهورية رقم ١٥٣ لسنة ٢٠٠١ بإنشاء المركز الوطنى لتخطيط استخدامات أراضى الدولة ؛

وعلى قرار رئيس الجمهورية رقم ٦٢ لسنة ٢٠١٨ بشأن خريطة تنمية أراضى جمهورية مصر العربية ؛

وبناءً على ما عرضه المركز الوطنى لتخطيط استخدامات أراضى الدولة ؛

وبعد موافقة مجلس الوزراء ؛

قـــرر:

(المادة الأولى)

تُخصص مســاحة ١٦,٤٢ فدان تقريبًا تعــادل (٦٨٩٧٨,٢٠ متر مربع) ناحية الزعفرانــة محافظة البحر الأحمر من الأراضى المملوكة للدولة ملكية خاصة وفقًا للوحة وجــدول الإحداثيات المرفقين لصالح الهيئة المصرية العامة للبترول لاســتخدامها فى إقامة منطقة تســهيلات برية جديدة وفقًا للقوانين والقواعد الحكومية المعمول بها فى هذا الشأن .

(المادة الثانية)

ينشر هذا القرار فى الجريدة الرسمية .

صدر برئاسة الجمهورية فى ١٦ صفــر سنة ١٤٤٣ هـ

(الموافق ٢٣ سبتمبر سنة ٢٠٢١م) .

عبد الفتاح السيسى

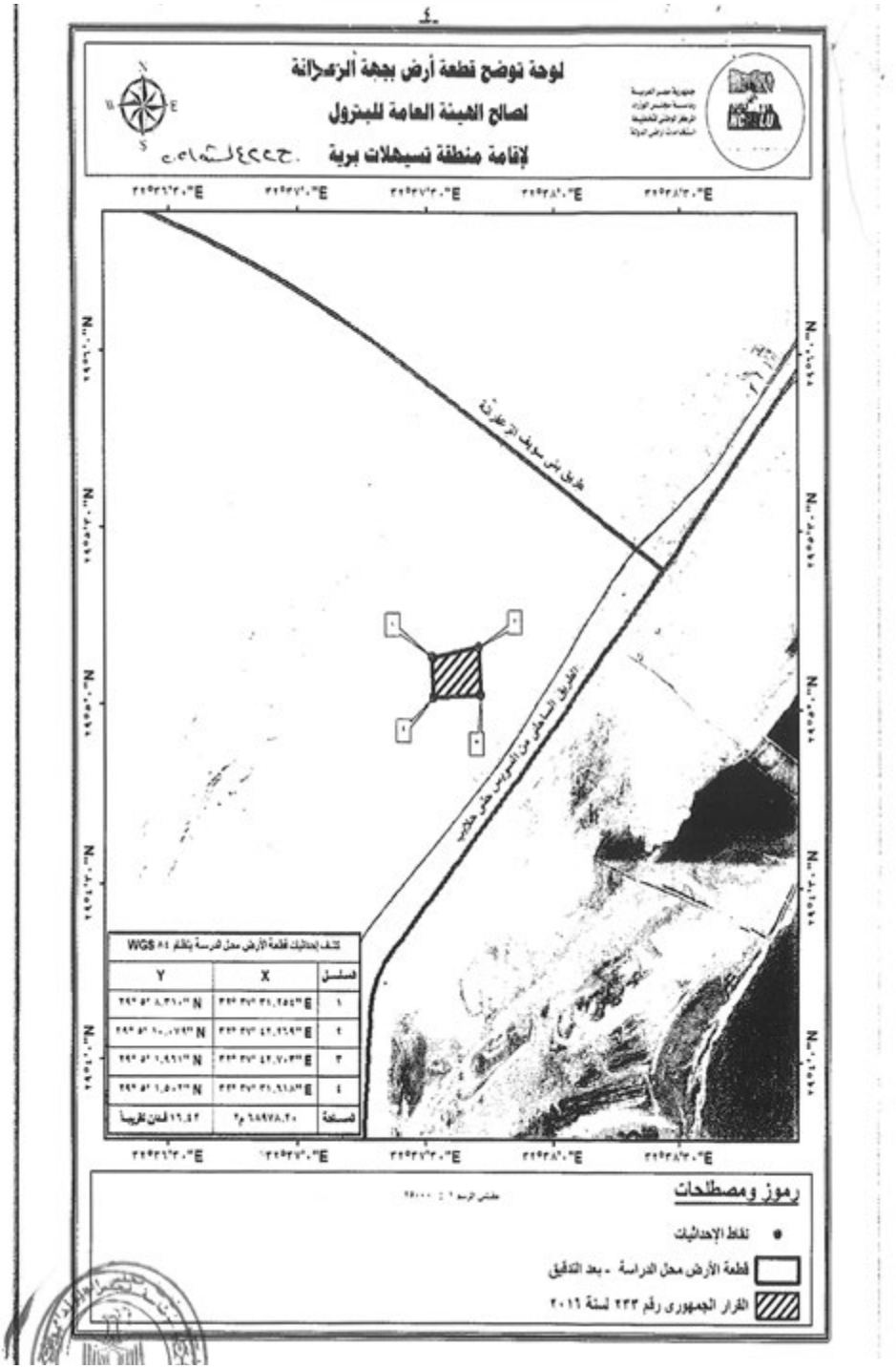

تلك إحداثيات قطعة الأرض محل الدراسة بنظام WGS ٨٤		
المسلسل	X	Y
١	٣٣° ٣٧' ٣١,٢٥٥" E	٢٩° ٥٢' ٨,٣١٠" N
٢	٣٣° ٣٧' ٤٢,٢٦٩" E	٢٩° ٥٢' ١٠,٠٧٣" N
٣	٣٣° ٣٧' ٤٢,٧٠٣" E	٢٩° ٥٢' ١,٩٩١" N
٤	٣٣° ٣٧' ٣١,٩١٨" E	٢٩° ٥٢' ١,٥٠٣" N
المساحة	٦٨٩٧٨,٢٠ م٢	١٦,٥٢ فدان تقريباً

قرار رئيس جمهورية مصر العربية

رقم ٤٢٣ لسنة ٢٠٢١

رئيس الجمهورية

بعد الاطلاع على الدستور ؛

وعلى قانون الهيئات العامة الصادر بالقانون رقم ٦١ لسنة ١٩٦٣ ؛

وعلى قانون نظام الإدارة المحلية الصادر بالقانون رقم ٤٣ لسنة ١٩٧٩ ؛

وعلى القانون رقم ١٤٣ لسنة ١٩٨١ فى شأن الأراضى الصحراوية ؛

وعلى قانون الرى والصرف الصادر بالقانون رقم ١٢ لسنة ١٩٨٤ ؛

وعلى القانون رقم ٧ لسنة ١٩٩١ فى شأن بعض الأحكام المتعلقة بأملاك الدولة الخاصة ؛

وعلى قانون البيئة الصادر بالقانون رقم ٤ لسنة ١٩٩٤ ؛

وعلى قرار رئيس الجمهورية رقم ١٥٢ لسنة ٢٠٠١ بشأن تحديد المناطق الاستراتيجية ذات الأهمية العسكرية من الأراضى الصحراوية والقواعد الخاصة بها ؛

وعلى قرار رئيس الجمهورية رقم ١٥٣ لسنة ٢٠٠١ بإنشاء المركز الوطنى لتخطيط استخدامات أراضى الدولة ؛

وعلى قرار رئيس الجمهورية رقم ٦٢ لسنة ٢٠١٨ بشأن خريطة تنمية أراضى جمهورية مصر العربية؛

وبناءً على ما عرضه المركز الوطنى لتخطيط استخدامات أراضى الدولة ؛

وبعد موافقة مجلس الوزراء ؛

قـــرر:

(المادة الأولى)

يُنهى التخصيص المقرر للمنفعة العامة لقطعة الأرض البالغ مساحتها ١٩,٩٢ فدان تقريبًا تعادل ٨٣٧١٠,٢ متر مربع ناحية محافظة البحر الأحمر وفقًا للوحة وجدول الإحداثيات المرفقين ، ويعاد تخصيص قطعة الأرض المشار إليها لصالح وزارة الشباب والرياضة لتكون ضمن أملاكها الخاصة ويكون لها إدارتها واستغلالها والتصرف فيها وفقًا للقوانين والقواعد الحكومية المعمول بها فى هذا الشأن .

(المادة الثانية)

ينشر هذا القرار فى الجريدة الرسمية .

صدر برئاسة الجمهورية فى ١٦ صفر سنة ١٤٤٣ هـ

(الموافق ٢٣ سبتمبر سنة ٢٠٢١م) .

عبد الفتاح السيسى

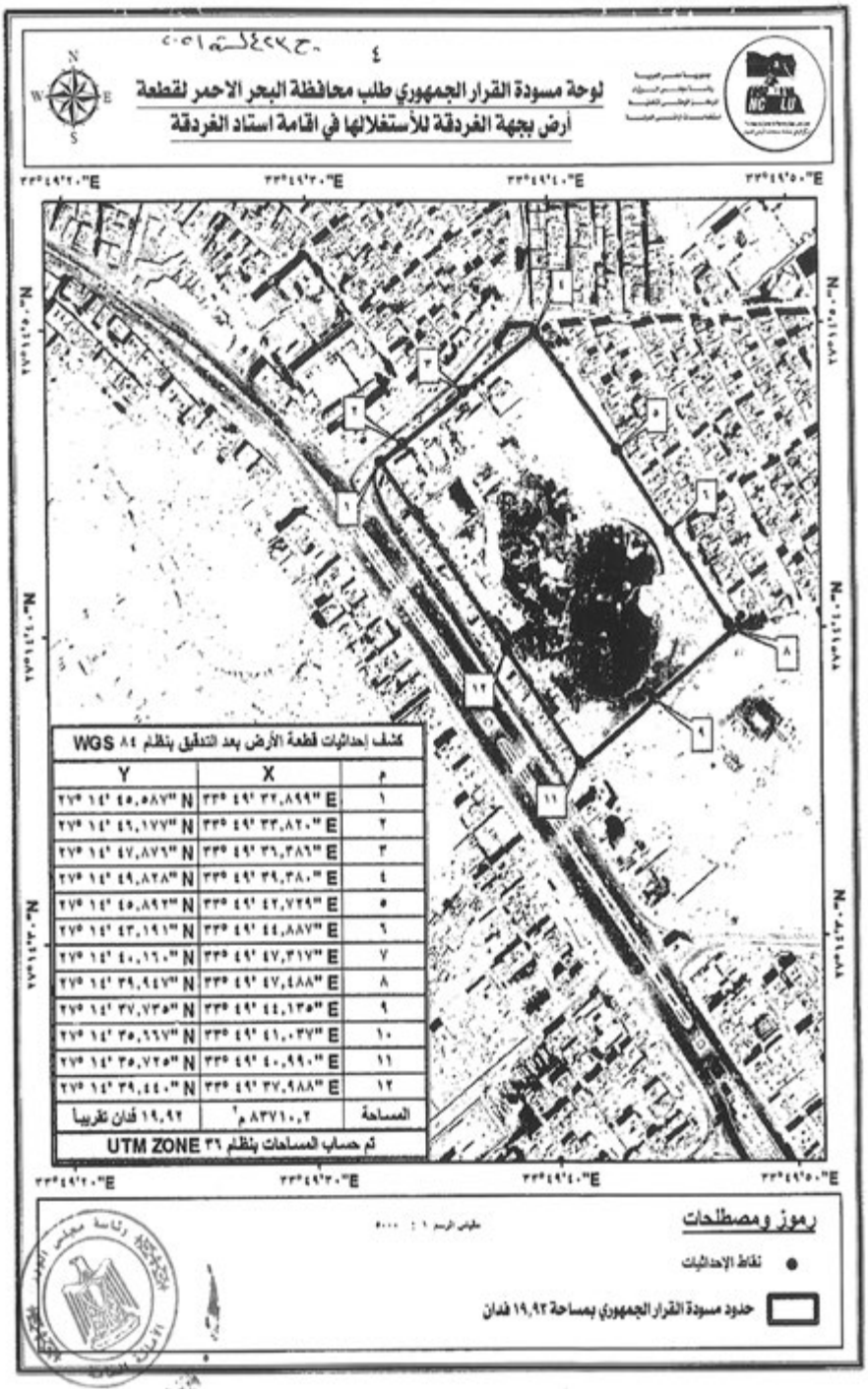
لوحة مسودة القرار الجمهوري طلب محافظة البحر الاحمر لقطعة
أرض بجهة الغردقة للأستغلالها في اقامة استاد الغردقة
كشف إحداثيات قطعة الأرض بعد التدقيق بنظام WGS ٨٤
م | X | Y
١ | ٣٣° ٤٩' ٣٢,٨٩٩" E | ٢٧° ١٤' ٤٥,٥٨٧" N
٢ | ٣٣° ٤٩' ٣٣,٨٢٠" E | ٢٧° ١٤' ٤٩,١٧٧" N
٣ | ٣٣° ٤٩' ٣٦,٣٨٦" E | ٢٧° ١٤' ٤٧,٨٧٦" N
٤ | ٣٣° ٤٩' ٣٩,٣٨٠" E | ٢٧° ١٤' ٤٩,٨٢٨" N
٥ | ٣٣° ٤٩' ٤٢,٧٢٩" E | ٢٧° ١٤' ٤٥,٨٩٢" N
٦ | ٣٣° ٤٩' ٤٤,٨٨٧" E | ٢٧° ١٤' ٤٣,١٩١" N
٧ | ٣٣° ٤٩' ٤٧,٣١٧" E | ٢٧° ١٤' ٤٠,١٦٠" N
٨ | ٣٣° ٤٩' ٤٧,٤٨٨" E | ٢٧° ١٤' ٣٩,٩٤٧" N
٩ | ٣٣° ٤٩' ٤٤,١٣٥" E | ٢٧° ١٤' ٣٧,٧٣٥" N
١٠ | ٣٣° ٤٩' ٤١,٠٣٧" E | ٢٧° ١٤' ٣٥,٦٦٧" N
١١ | ٣٣° ٤٩' ٤٠,٩٩٠" E | ٢٧° ١٤' ٣٥,٧٢٥" N
١٢ | ٣٣° ٤٩' ٣٧,٩٨٨" E | ٢٧° ١٤' ٣٩,٤٤٠" N
المساحة | ٨٣٧١٠,٢ م٢ | ١٩,٩٢ فدان تقريباً
تم حساب المساحات بنظام UTM ZONE ٣٦
٣٣°٤٩'٢٠"E
٣٣°٤٩'٣٠"E
٣٣°٤٩'٤٠"E
٣٣°٤٩'٥٠"E
رموز ومصطلحات
نقاط الإحداثيات
حدود مسودة القرار الجمهوري بمساحة ١٩,٩٢ فدان

قرار رئيس جمهورية مصر العربية
رقم ٤٢٤ لسنة ٢٠٢١

رئيس الجمهورية

بعد الاطلاع على الدستور ؛

وعلى قانون الهيئات العامة الصادر بالقانون رقم ٦١ لسنة ١٩٦٣ ؛

وعلى قانون نظام الإدارة المحلية الصادر بالقانون رقم ٤٣ لسنة ١٩٧٩ ؛

وعلى قانون الطيران المدنى الصادر بالقانون رقم ٢٨ لسنة ١٩٨١ ؛

وعلى القانون رقم ١٤٣ لسنة ١٩٨١ فى شأن الأراضى الصحراوية ؛

وعلى القانون رقم ٧ لسنة ١٩٩١ فى شأن بعض الأحكام المتعلقة بأملاك الدولة الخاصة ؛

وعلى قانون البيئة الصادر بالقانون رقم ٤ لسنة ١٩٩٤ ؛

وعلى قانون التنمية المتكاملة لشبه جزيرة سيناء الصادر بالقانون رقم ١٤ لسنة ٢٠١٢ ؛

وعلى قرار رئيس الجمهورية رقم ١٥٢ لسنة ٢٠٠١ بشأن تحديد المناطق الاستراتيجية ذات الأهمية العسكرية من الأراضى الصحراوية والقواعد الخاصة بها ؛

وعلى قرار رئيس الجمهورية رقم ١٥٣ لسنة ٢٠٠١ بإنشاء المركز الوطنى لتخطيط استخدامات أراضى الدولة ؛

وعلى قرار رئيس الجمهورية رقم ٦٢ لسنة ٢٠١٨ بشأن خريطة تنمية أراضى جمهورية مصر العربية؛

وعلى موافقة الجهاز الوطنى لتنمية شبه جزيرة سيناء ؛

وبناءً على ما عرضه وزير التنمية المحلية والمركز الوطنى لتخطيط استخدامات أراضى الدولة ؛

وبعد موافقة مجلس الوزراء ؛

قـــرر:

(المادة الأولى)

يُعدل الحد الإدارى الفاصل بين محافظتى شمال وجنوب سيناء ليكون طبقًا للوحة وجدول الإحداثيات المرفقين ويرمز لها بالحرف (أ) .

(المادة الثانية)

تُخصص قطعة أرض بمساحة ٦١٤٣,٧٣ فدان تقريبًا تُعادل ٢٥٨٠٨٧٨٣م٢ من المساحات المملوكة للدولة ملكية خاصة بشبه جزيرة سيناء لاستخدامها كحدود لمطار طابا ومساحة ٥٧٦٢,٩٤ فدان تقريبًا تُعادل ٢٤٢٠٩١٤٨م٢ المتاخمة كحدود نطاق أمن للمطار ، وذلك وفقًا للوحة وجدول الإحداثيات المرفقين ويرمز لهما بالحرف (ب) .

(المادة الثالثة)

لا تخل أحكام هذا القرار بالحدود الإدارية لمحافظات(بورسعيد - الإسماعيلية- السويس) داخل شبه جزيرة سيناء .

(المادة الرابعة)

تحتفظ القوات المسلحة بملكيتها داخل حدود المساحات المبينة بهذا القرار .

(المادة الخامسة)

يُنشر هذا القرار فى الجريدة الرسمية .

صدر برئاسة الجمهورية فى ١٦ صفـر سنة ١٤٤٣ هـ

(الموافق ٢٣ سبتمبر سنة ٢٠٢١م) .

عبد الفتاح السيسى

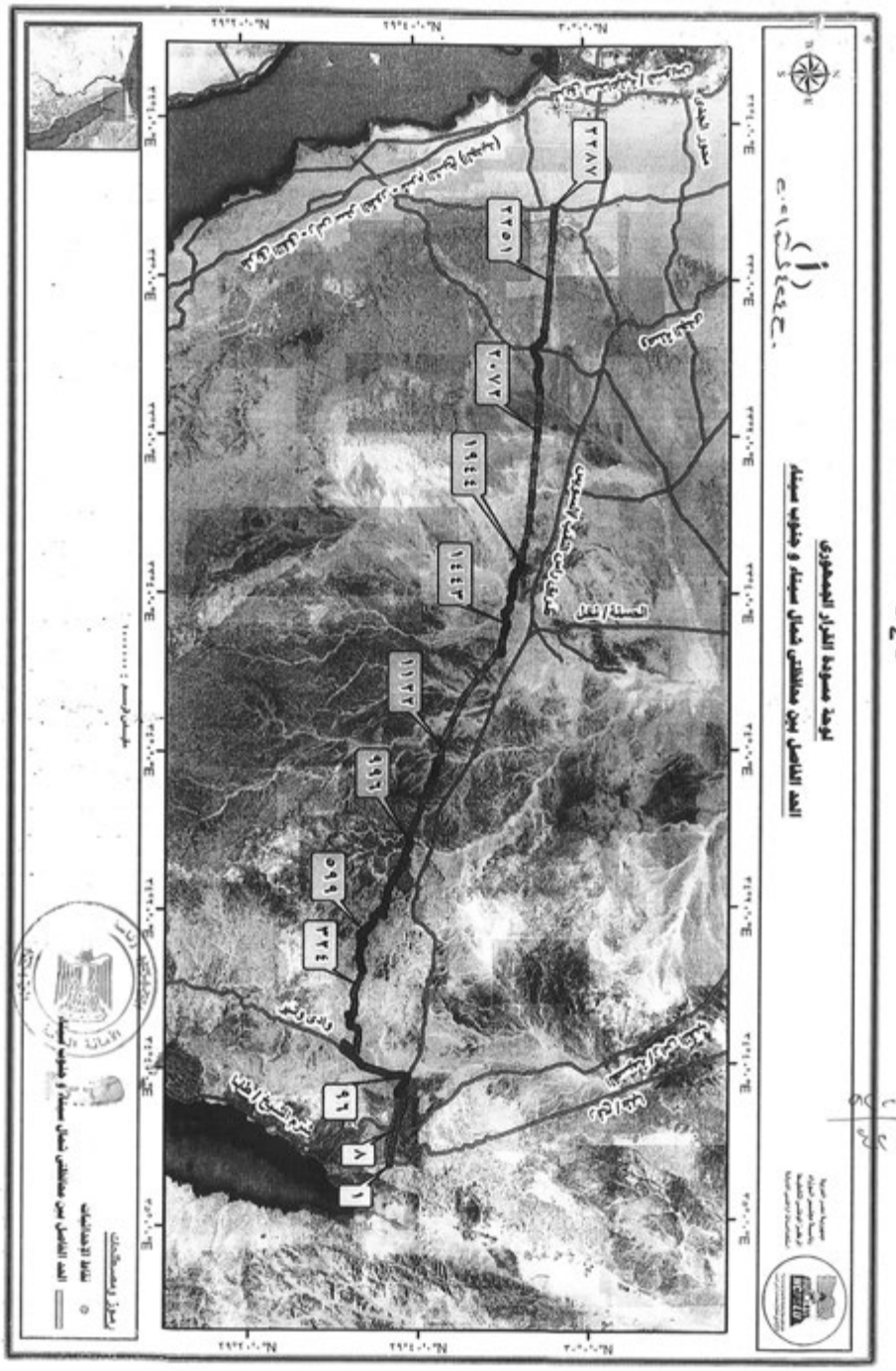
لوحة معدلة القرار الجمهورى
الحد الفاصل بين محافظتى شمال سيناء و جنوب سيناء
- ٤ -

المسلسل	إحداثيات الحد الفاصل بين محافظتى شمال سيناء وجنوب سيناء بنظام WGS٨٤	
	X	Y
١	٣٤° ٥٢' ٣٧,٥٦٠" E	٢٩° ٣٦' ٤٧,١٦٠" N
٢	٣٤° ٥٢' ٢٥,٧٥٨" E	٢٩° ٣٦' ٤٩,٣٢٣" N
٣	٣٤° ٥١' ٥٩,٠١٦" E	٢٩° ٣٦' ٥٤,٢٢٢" N
٤	٣٤° ٥٠' ٥٦,٦١٥" E	٢٩° ٣٧' ٥,٦٤٩" N
٥	٣٤° ٥٠' ٥٥,٦٣٥" E	٢٩° ٣٧' ٥,٨٢٨" N
٦	٣٤° ٤٩' ٣٣,٢٦٧" E	٢٩° ٣٧' ٢٠,٨٩٧" N
٧	٣٤° ٤٩' ٣١,٢٢١" E	٢٩° ٣٧' ٢١,٢٧٢" N
٨	٣٤° ٤٨' ٧,١٧٠" E	٢٩° ٣٧' ٣٦,٦٣٢" N
٩	٣٤° ٤٨' ٦,٤٥٧" E	٢٩° ٣٧' ٣٦,٨٠٦" N
١٠	٣٤° ٤٧' ٥٢,٥٤٦" E	٢٩° ٣٧' ٤٠,١٨٧" N
١١	٣٤° ٤٧' ٥١,٥٦٦" E	٢٩° ٣٧' ٤٠,٤٢٥" N
١٢	٣٤° ٤٧' ٥٠,٣٩٧" E	٢٩° ٣٧' ٤٠,٧٠٩" N
١٣	٣٤° ٤٧' ٣٥,٧٤٨" E	٢٩° ٣٧' ٤٤,٢٧٣" N
١٤	٣٤° ٤٧' ٧,٧٠٩" E	٢٩° ٣٧' ٥١,٠٩٤" N
١٥	٣٤° ٤٧' ١,٧٤١" E	٢٩° ٣٧' ٥٢,٥٤٦" N
١٦	٣٤° ٤٦' ٣٨,٩٠١" E	٢٩° ٣٧' ٥٨,١٠١" N
١٧	٣٤° ٤٦' ٣٠,٩٧٨" E	٢٩° ٣٨' ٠,٠٢٧" N
١٨	٣٤° ٤٦' ١١,١٣٣" E	٢٩° ٣٨' ٤,٨٥٢" N
١٩	٣٤° ٤٦' ٥,٧٤٠" E	٢٩° ٣٨' ٧,٥٥٢" N
٢٠	٣٤° ٤٥' ٤٣,١١٤" E	٢٩° ٣٨' ١٨,٨٧٨" N
٢١	٣٤° ٤٥' ١١,٤٥٦" E	٢٩° ٣٨' ٣٤,٧٢٦" N
٢٢	٣٤° ٤٤' ٥٨,٦٠٤" E	٢٩° ٣٨' ٣٤,٨١٠" N
٢٣	٣٤° ٤٤' ٣٤,٥٣٤" E	٢٩° ٣٨' ٣٤,٩٦٦" N
٢٤	٣٤° ٤٤' ٣١,٢٩٩" E	٢٩° ٣٨' ٣٤,٩٨٧" N
٢٥	٣٤° ٤٤' ٢٤,٣٧٨" E	٢٩° ٣٨' ٣٥,٠٣٢" N
٢٦	٣٤° ٤٤' ٧,٠٨٨" E	٢٩° ٣٨' ٣٠,٤٩٩" N
٢٧	٣٤° ٤٣' ٤٨,١٢٩" E	٢٩° ٣٨' ١٥,٨٠٤" N
٢٨	٣٤° ٤٣' ٤١,٤٨٤" E	٢٩° ٣٧' ٥٤,٩٨٧" N
٢٩	٣٤° ٤٣' ٣٨,٨٨٣" E	٢٩° ٣٧' ٤٦,٨٣٩" N
٣٠	٣٤° ٤٣' ٣٧,٨٩٠" E	٢٩° ٣٧' ٤٧,١٦٣" N
٣١	٣٤° ٤٣' ٣٤,٦٩١" E	٢٩° ٣٧' ٤٨,٣٣٤" N
٣٢	٣٤° ٤٣' ٣١,٤٩٩" E	٢٩° ٣٧' ٤٩,٥٣١" N
٣٣	٣٤° ٤٣' ٢٨,٣١٠" E	٢٩° ٣٧' ٥٠,٧٠٨" N
٣٤	٣٤° ٤٣' ٢٥,٢٢٦" E	٢٩° ٣٧' ٥١,٩٩٨" N
٣٥	٣٤° ٤٣' ٢٢,٢٨٥" E	٢٩° ٣٧' ٥٣,٥١٩" N
٣٦	٣٤° ٤٣' ١٩,٩٨٧" E	٢٩° ٣٧' ٥٤,٨١١" N
٣٧	٣٤° ٤٣' ١٩,٣٨٩" E	٢٩° ٣٧' ٥٥,١٤٨" N
٣٨	٣٤° ٤٣' ١٦,٤٩٦" E	٢٩° ٣٧' ٥٦,٧٥٨" N
٣٩	٣٤° ٤٣' ١٣,٥٧٣" E	٢٩° ٣٧' ٥٨,٣٧٠" N
٤٠	٣٤° ٤٣' ١٠,٦٢٠" E	٢٩° ٣٨' ٠,٠١٤" N
٤١	٣٤° ٤٣' ٧,٦٥٠" E	٢٩° ٣٨' ١,٦٦٠" N
٤٢	٣٤° ٤٣' ٤,٦٦٢" E	٢٩° ٣٨' ٣,٣٢٣" N
٤٣	٣٤° ٤٣' ١,٧٠٥" E	٢٩° ٣٨' ٥,٠٠٩" N
٤٤	٣٤° ٤٢' ٥٩,١٧٧" E	٢٩° ٣٨' ٧,٠٩٦" N
٤٥	٣٤° ٤٢' ٥٧,٤٠٣" E	٢٩° ٣٨' ٩,٨٠٦" N
٤٦	٣٤° ٤٢' ٥٥,٩١٩" E	٢٩° ٣٨' ١٢,٦٢١" N
٤٧	٣٤° ٤٢' ٥٤,٢٢١" E	٢٩° ٣٨' ١٥,٣٠١" N
٤٨	٣٤° ٤٢' ٥١,٩٩٠" E	٢٩° ٣٨' ١٧,٦٤٥" N
٤٩	٣٤° ٤٢' ٤٩,٢٥٤" E	٢٩° ٣٨' ١٩,٥٥٦" N
٥٠	٣٤° ٤٢' ٤٧,٠٥٨" E	٢٩° ٣٨' ٢٠,٩٨٣" N

المسلسل	إحداثيات الحد الفاصل بين محافظتى شمال سيناء وجنوب سيناء بنظام WGS٨٤	
	X	Y
٥١	٣٤° ٤٢' ٤٦,٤٢٩" E	٢٩° ٣٨' ٢١,٣٩٢" N
٥٢	٣٤° ٤٢' ٤٣,٥٩٩" E	٢٩° ٣٨' ٢٣,١٨٤" N
٥٣	٣٤° ٤٢' ٤٠,٨١٥" E	٢٩° ٣٨' ٢٤,٩٤٢" N
٥٤	٣٤° ٤٢' ٣٨,٦٥٦" E	٢٩° ٣٨' ٢٦,٢٢٧" N
٥٥	٣٤° ٤٢' ٣٧,٩٧٤" E	٢٩° ٣٨' ٢٦,٦٣٢" N
٥٦	٣٤° ٤٢' ٣٥,٠٧١" E	٢٩° ٣٨' ٢٨,٢٧٦" N
٥٧	٣٤° ٤٢' ٣٢,١٦٤" E	٢٩° ٣٨' ٢٩,٩٢٢" N
٥٨	٣٤° ٤٢' ٢٩,٢٤٤" E	٢٩° ٣٨' ٣١,٥٧٧" N
٥٩	٣٤° ٤٢' ٢٦,٣٠٢" E	٢٩° ٣٨' ٣٣,٢٤٦" N
٦٠	٣٤° ٤٢' ٢٤,٢٠٠" E	٢٩° ٣٨' ٣٤,٤٤٠" N
٦١	٣٤° ٤٢' ٢٣,٣٦٨" E	٢٩° ٣٨' ٣٤,٩١٣" N
٦٢	٣٤° ٤٢' ٢٠,٤٣٦" E	٢٩° ٣٨' ٣٦,٥٨٤" N
٦٣	٣٤° ٤٢' ١٧,٥٢٨" E	٢٩° ٣٨' ٣٨,٢٣٩" N
٦٤	٣٤° ٤٢' ١٤,٦٨١" E	٢٩° ٣٨' ٣٩,٨٨٤" N
٦٥	٣٤° ٤٢' ١١,٨٣٧" E	٢٩° ٣٨' ٤١,٥٠٦" N
٦٦	٣٤° ٤٢' ٩,٠٠٦" E	٢٩° ٣٨' ٤٣,٠٦٨" N
٦٧	٣٤° ٤٢' ٧,٧١٨" E	٢٩° ٣٨' ٤٣,٦٥٥" N
٦٨	٣٤° ٤٢' ٦,٠٩٠" E	٢٩° ٣٨' ٤٤,٣٩٧" N
٦٩	٣٤° ٤٢' ٣,٠٤٨" E	٢٩° ٣٨' ٤٥,٥٩٤" N
٧٠	٣٤° ٤١' ٥٩,٩٧١" E	٢٩° ٣٨' ٤٦,٧٧٨" N
٧١	٣٤° ٤١' ٥٦,٩٩٤" E	٢٩° ٣٨' ٤٧,٩١٩" N
٧٢	٣٤° ٤١' ٥٤,١٤١" E	٢٩° ٣٨' ٤٩,٠٠٥" N
٧٣	٣٤° ٤١' ٥١,٣٧٩" E	٢٩° ٣٨' ٥٠,٠٤٧" N
٧٤	٣٤° ٤١' ٤٨,٧٥٧" E	٢٩° ٣٨' ٥١,٠٦٥" N
٧٥	٣٤° ٤١' ٤٦,٣٠٠" E	٢٩° ٣٨' ٥٢,٠٢١" N
٧٦	٣٤° ٤١' ٤٤,١١٧" E	٢٩° ٣٨' ٥٣,٠٣٩" N
٧٧	٣٤° ٤١' ٤٢,٠٧٣" E	٢٩° ٣٨' ٥٤,١٧٧" N
٧٨	٣٤° ٤١' ٤٠,٣٧٨" E	٢٩° ٣٨' ٥٥,٢٠٧" N
٧٩	٣٤° ٤١' ٣٨,٩٧٥" E	٢٩° ٣٨' ٥٦,٠٨٧" N
٨٠	٣٤° ٤١' ٣٧,٧٦٩" E	٢٩° ٣٨' ٥٦,٨٣١" N
٨١	٣٤° ٤١' ٣٦,٦٩٩" E	٢٩° ٣٨' ٥٧,٤٨٧" N
٨٢	٣٤° ٤١' ٣٦,٠٧٥" E	٢٩° ٣٨' ٥٧,٨٥٨" N
٨٣	٣٤° ٤١' ٣٥,٧٧٤" E	٢٩° ٣٨' ٥٨,٠٤٦" N
٨٤	٣٤° ٤١' ٣٥,١١١" E	٢٩° ٣٨' ٥٨,٤٥٤" N
٨٥	٣٤° ٤١' ٣٣,٩٦٥" E	٢٩° ٣٨' ٥٩,١٢٩" N
٨٦	٣٤° ٤١' ٣٣,٤٣٥" E	٢٩° ٣٨' ٥٩,٤٤٠" N
٨٧	٣٤° ٤١' ٣٣,٣٧٥" E	٢٩° ٣٨' ٥٩,٤٧٤" N
٨٨	٣٤° ٤١' ٣٢,٨٠٥" E	٢٩° ٣٨' ٥٩,٨٠٨" N
٨٩	٣٤° ٤١' ٣١,٧٥٦" E	٢٩° ٣٩' ٠,٤١٦" N
٩٠	٣٤° ٤١' ٣١,١٧٢" E	٢٩° ٣٩' ٠,٧٧٠" N
٩١	٣٤° ٤١' ٣١,٠٥٨" E	٢٩° ٣٩' ٠,٨٣٦" N
٩٢	٣٤° ٤١' ٣٠,٩٧٨" E	٢٩° ٣٩' ٠,٨٨٣" N
٩٣	٣٤° ٤١' ٣٠,٦٤٢" E	٢٩° ٣٩' ١,٠٨٩" N
٩٤	٣٤° ٤١' ٣٠,٢٦٧" E	٢٩° ٣٩' ١,١١٩" N
٩٥	٣٤° ٤١' ٢٩,٨٦٣" E	٢٩° ٣٩' ١,٤٥٩" N
٩٦	٣٤° ٤١' ٢٩,٦٦٠" E	٢٩° ٣٩' ١,٦٢٩" N
٩٧	٣٤° ٤١' ٢٩,٦٢٠" E	٢٩° ٣٩' ١,٦٦٢" N
٩٨	٣٤° ٤١' ٢٩,٥٤٠" E	٢٩° ٣٩' ١,٧٢٩" N
٩٩	٣٤° ٤١' ٢٩,٤٢٩" E	٢٩° ٣٩' ١,٧٩٣" N
١٠٠	٣٤° ٤١' ٢٩,٣٧٢" E	٢٩° ٣٩' ١,٨٢٦" N

المسلسل	إحداثيات الحد الفاصل بين محافظتى شمال سيناء وجنوب سيناء بنظام WGS٨٤	
	X	Y
١٠١	٣٤° ٤١' ٢٩,٣٥٦" E	٢٩° ٣٩' ١,٨٣٥" N
١٠٢	٣٤° ٤١' ٢٩,٣٤٢" E	٢٩° ٣٩' ١,٨٠٢" N
١٠٣	٣٤° ٤١' ٢٩,٢٩٠" E	٢٩° ٣٩' ١,٦٩٥" N
١٠٤	٣٤° ٤١' ٢٩,٢٠٠" E	٢٩° ٣٩' ١,٥٠٩" N
١٠٥	٣٤° ٤١' ٢٩,١٧٣" E	٢٩° ٣٩' ١,٤٥٥" N
١٠٦	٣٤° ٤١' ٢٨,٦٢٩" E	٢٩° ٣٩' ٠,٣٣٧" N
١٠٧	٣٤° ٤١' ٢٨,١٧١" E	٢٩° ٣٨' ٥٩,٣٩٦" N
١٠٨	٣٤° ٤١' ٢٨,١٣٦" E	٢٩° ٣٨' ٥٩,٣٢٥" N
١٠٩	٣٤° ٤١' ٢٧,٤١١" E	٢٩° ٣٨' ٥٧,١٥٠" N
١١٠	٣٤° ٤١' ٢٧,٢٥٧" E	٢٩° ٣٨' ٥٦,٦٨٦" N
١١١	٣٤° ٤١' ٢٧,٢٥٠" E	٢٩° ٣٨' ٥٦,٦٦٦" N
١١٢	٣٤° ٤١' ٢٧,٠٦١" E	٢٩° ٣٨' ٥٦,٠٩٨" N
١١٣	٣٤° ٤١' ٢٦,٦٣٣" E	٢٩° ٣٨' ٥٤,٨١٤" N
١١٤	٣٤° ٤١' ٢٦,٢٦٥" E	٢٩° ٣٨' ٥٣,٧١٠" N
١١٥	٣٤° ٤١' ٢٦,٢٢٩" E	٢٩° ٣٨' ٥٣,٦٠٢" N
١١٦	٣٤° ٤١' ٢٦,١٤٠" E	٢٩° ٣٨' ٥٣,٣٣٦" N
١١٧	٣٤° ٤١' ٢٥,٧٩٦" E	٢٩° ٣٨' ٥٢,٣٠٢" N
١١٨	٣٤° ٤١' ٢٥,٥٧٨" E	٢٩° ٣٨' ٥١,٦٥٠" N
١١٩	٣٤° ٤١' ٢٣,٩٩٣" E	٢٩° ٣٨' ٤٧,٠٧٨" N
١٢٠	٣٤° ٤١' ٢٣,٣٧٥" E	٢٩° ٣٨' ٤٥,٢٩٤" N
١٢١	٣٤° ٤١' ٢٢,٨٤٩" E	٢٩° ٣٨' ٤٣,٧٧٧" N
١٢٢	٣٤° ٤١' ١٩,٩٠٤" E	٢٩° ٣٨' ٣٥,٣٤٩" N
١٢٣	٣٤° ٤١' ١٧,١٠٢" E	٢٩° ٣٨' ٢٧,٢٠٣" N
١٢٤	٣٤° ٤١' ١٥,٣٥٤" E	٢٩° ٣٨' ٢٢,١١٢" N
١٢٥	٣٤° ٤١' ١٤,٨٦٤" E	٢٩° ٣٨' ٢٠,٤٢٥" N
١٢٦	٣٤° ٤١' ١٤,٧١٠" E	٢٩° ٣٨' ١٩,٤٣٨" N
١٢٧	٣٤° ٤١' ١٤,٤٩٣" E	٢٩° ٣٨' ١٧,٠٥٢" N
١٢٨	٣٤° ٤١' ١٤,٥٣٠" E	٢٩° ٣٨' ١٥,٧٧١" N
١٢٩	٣٤° ٤١' ١٥,١١٤" E	٢٩° ٣٨' ١١,٨٤٤" N
١٣٠	٣٤° ٤١' ١٦,٣٤٦" E	٢٩° ٣٨' ٤,٨٦٧" N
١٣١	٣٤° ٤١' ١٧,٥٥٧" E	٢٩° ٣٧' ٥٧,٨٣٨" N
١٣٢	٣٤° ٤١' ١٨,٦٤٦" E	٢٩° ٣٧' ٥١,٧٧٤" N
١٣٣	٣٤° ٤١' ١٨,٩٣٤" E	٢٩° ٣٧' ٥٠,١٤٠" N
١٣٤	٣٤° ٤١' ١٩,٣٢٣" E	٢٩° ٣٧' ٤٧,٩٣١" N
١٣٥	٣٤° ٤١' ١٩,٨٨٦" E	٢٩° ٣٧' ٤٤,٧٣٧" N
١٣٦	٣٤° ٤١' ٢١,١٧٩" E	٢٩° ٣٧' ٣٧,٣٦٣" N
١٣٧	٣٤° ٤١' ٢١,٤٦٣" E	٢٩° ٣٧' ٣٥,٥٠٣" N
١٣٨	٣٤° ٤١' ٢١,٥٣٦" E	٢٩° ٣٧' ٣٣,٩٧٢" N
١٣٩	٣٤° ٤١' ٢١,٥٣٢" E	٢٩° ٣٧' ٣٢,٥٥٤" N
١٤٠	٣٤° ٤١' ٢١,٤٨٢" E	٢٩° ٣٧' ٣١,٣٢٦" N
١٤١	٣٤° ٤١' ٢١,٠٩٣" E	٢٩° ٣٧' ٢٩,٢٦٠" N
١٤٢	٣٤° ٤١' ١٩,٧٩٩" E	٢٩° ٣٧' ٢٣,٠١٩" N
١٤٣	٣٤° ٤١' ١٨,١٣٨" E	٢٩° ٣٧' ١٤,٨٤١" N
١٤٤	٣٤° ٤١' ١٦,٤٥٢" E	٢٩° ٣٧' ٦,٩١٣" N
١٤٥	٣٤° ٤١' ١٤,٨٧٧" E	٢٩° ٣٦' ٥٩,٢٠٦" N
١٤٦	٣٤° ٤١' ١٤,٥١٩" E	٢٩° ٣٦' ٥٧,٧٦٧" N
١٤٧	٣٤° ٤١' ١٣,٨٣٨" E	٢٩° ٣٦' ٥٥,٢٦٦" N
١٤٨	٣٤° ٤١' ١٢,٦٥٩" E	٢٩° ٣٦' ٥١,٨١٧" N
١٤٩	٣٤° ٤١' ٩,٠٥٦" E	٢٩° ٣٦' ٤١,٥٧٦" N
١٥٠	٣٤° ٤١' ٧,٩٩٦" E	٢٩° ٣٦' ٣٨,٦١٣" N

المسلسل	إحداثيات الحد الفاصل بين محافظتى شمال سيناء وجنوب سيناء بنظام WGS٨٤	
	X	Y
١٥١	٣٤° ٤١' ٦,٢٠٩" E	٢٩° ٣٦' ٣٣,٦١٩" N
١٥٢	٣٤° ٤١' ٤,٨٥١" E	٢٩° ٣٦' ٢٩,٧٨٦" N
١٥٣	٣٤° ٤١' ٣,٥٠٥" E	٢٩° ٣٦' ٢٥,٩٨٧" N
١٥٤	٣٤° ٤١' ٢,٣٨٤" E	٢٩° ٣٦' ٢٢,٨٤٥" N
١٥٥	٣٤° ٤١' ٠,٨١٣" E	٢٩° ٣٦' ١٨,٤٤١" N
١٥٦	٣٤° ٤٠' ٥٧,٣٩٧" E	٢٩° ٣٦' ٨,٧٩٨" N
١٥٧	٣٤° ٤٠' ٥٤,١٤٣" E	٢٩° ٣٥' ٥٩,٣٩٦" N
١٥٨	٣٤° ٤٠' ٥١,٣٢٨" E	٢٩° ٣٥' ٥١,٠٥٠" N
١٥٩	٣٤° ٤٠' ٥٠,٧٩٥" E	٢٩° ٣٥' ٤٩,٤٦٩" N
١٦٠	٣٤° ٤٠' ٤٧,٦٢٧" E	٢٩° ٣٥' ٤٠,٠٢٢" N
١٦١	٣٤° ٤٠' ٤٤,١٤٥" E	٢٩° ٣٥' ٢٩,٤٨٤" N
١٦٢	٣٤° ٤٠' ٤١,٠٣٨" E	٢٩° ٣٥' ١٩,٩٦٢" N
١٦٣	٣٤° ٤٠' ٣٧,٧٥٠" E	٢٩° ٣٥' ٩,٩٤٨" N
١٦٤	٣٤° ٤٠' ٣٥,٧٣٣" E	٢٩° ٣٥' ٣,٩٠٤" N
١٦٥	٣٤° ٤٠' ٣٤,٥٠٩" E	٢٩° ٣٥' ٠,٥٢٤" N
١٦٦	٣٤° ٤٠' ٣١,١٦٦" E	٢٩° ٣٤' ٥١,٥٩٦" N
١٦٧	٣٤° ٤٠' ٢٧,٦٠٧" E	٢٩° ٣٤' ٤٢,٢٤٠" N
١٦٨	٣٤° ٤٠' ٢٣,٨٧٩" E	٢٩° ٣٤' ٣٢,٣٢٨" N
١٦٩	٣٤° ٤٠' ٢٠,١٣٨" E	٢٩° ٣٤' ٢٢,٣٢٠" N
١٧٠	٣٤° ٤٠' ١٦,٦٨٩" E	٢٩° ٣٤' ١٢,٩٣١" N
١٧١	٣٤° ٤٠' ١٣,٣٢٣" E	٢٩° ٣٤' ٤,٠١٣" N
١٧٢	٣٤° ٤٠' ١٠,٢٢٤" E	٢٩° ٣٣' ٥٥,٦٥١" N
١٧٣	٣٤° ٤٠' ٦,٧٨٨" E	٢٩° ٣٣' ٤٦,٢٤٠" N
١٧٤	٣٤° ٤٠' ٥,٨٣٧" E	٢٩° ٣٣' ٤٣,٧٤٩" N
١٧٥	٣٤° ٤٠' ٤,٨٢٦" E	٢٩° ٣٣' ٤١,٢٩٠" N
١٧٦	٣٤° ٤٠' ٤,٣٣٠" E	٢٩° ٣٣' ٤٠,٢٦٥" N
١٧٧	٣٤° ٤٠' ٣,٥٨٦" E	٢٩° ٣٣' ٣٩,٠٩٣" N
١٧٨	٣٤° ٤٠' ٢,٩٣٤" E	٢٩° ٣٣' ٣٨,٢٨٤" N
١٧٩	٣٤° ٤٠' ٢,١٧١" E	٢٩° ٣٣' ٣٧,٤٩٩" N
١٨٠	٣٤° ٤٠' ١,٦٨٣" E	٢٩° ٣٣' ٣٦,٩٨٩" N
١٨١	٣٤° ٤٠' ١,٦٨٣" E	٢٩° ٣٣' ٣٦,٩٨٩" N
١٨٢	٣٤° ٤٠' ٠,٥١٤" E	٢٩° ٣٣' ٣٦,١٠٢" N
١٨٣	٣٤° ٤٠' ٠,٥١٣" E	٢٩° ٣٣' ٣٦,١٠٢" N
١٨٤	٣٤° ٣٩' ٥٩,١٣٥" E	٢٩° ٣٣' ٣٥,١٨٤" N
١٨٥	٣٤° ٣٩' ٥٩,١٣٤" E	٢٩° ٣٣' ٣٥,١٨٤" N
١٨٦	٣٤° ٣٩' ٥٧,٦٢١" E	٢٩° ٣٣' ٣٤,٢٧٩" N
١٨٧	٣٤° ٣٩' ٥٧,٦٢٠" E	٢٩° ٣٣' ٣٤,٢٧٩" N
١٨٨	٣٤° ٣٩' ٥١,٥٣٣" E	٢٩° ٣٣' ٣٠,٩٩٣" N
١٨٩	٣٤° ٣٩' ٥١,٥٣٣" E	٢٩° ٣٣' ٣٠,٩٩٣" N
١٩٠	٣٤° ٣٩' ٣٩,٨٠٧" E	٢٩° ٣٣' ٢٤,٧٦٩" N
١٩١	٣٤° ٣٩' ٣٩,٨٠٧" E	٢٩° ٣٣' ٢٤,٧٦٩" N
١٩٢	٣٤° ٣٩' ٣٣,٣٦١" E	٢٩° ٣٣' ٢١,٣٣٧" N
١٩٣	٣٤° ٣٩' ٣٣,٣٦١" E	٢٩° ٣٣' ٢١,٣٣٦" N
١٩٤	٣٤° ٣٩' ٣١,٩٧١" E	٢٩° ٣٣' ٢٠,٤٦٢" N
١٩٥	٣٤° ٣٩' ٣١,٩٧٠" E	٢٩° ٣٣' ٢٠,٤٦٢" N
١٩٦	٣٤° ٣٩' ٣٠,٩٧٦" E	٢٩° ٣٣' ١٩,٧٤٤" N
١٩٧	٣٤° ٣٩' ٣٠,١٧٦" E	٢٩° ٣٣' ١٨,٩٤٨" N
١٩٨	٣٤° ٣٩' ٢٩,٢٧٥" E	٢٩° ٣٣' ١٧,٨٩٦" N
١٩٩	٣٤° ٣٩' ٢٨,٩١٦" E	٢٩° ٣٣' ١٧,٤٣٥" N
٢٠٠	٣٤° ٣٩' ٢٥,١٥٨" E	٢٩° ٣٣' ١٢,٥٩٧" N

إحداثيات الحد الفاصل بين محافظتى شمال سيناء وجنوب سيناء بنظام WGS٨٤		
المسلسل	X	Y
٢٠١	٣٤° ٣٩' ١٩,٠٢٢" E	٢٩° ٣٣' ٤,٨١٠" N
٢٠٢	٣٤° ٣٩' ١٨,٢٢٥" E	٢٩° ٣٣' ٣,٧٩٨" N
٢٠٣	٣٤° ٣٩' ١٢,٠٢١" E	٢٩° ٣٢' ٥٥,٩٢٦" N
٢٠٤	٣٤° ٣٩' ٤,٦٢٠" E	٢٩° ٣٢' ٤٦,٥٧٥" N
٢٠٥	٣٤° ٣٨' ٥٧,٣٨٠" E	٢٩° ٣٢' ٣٧,٢٨٦" N
٢٠٦	٣٤° ٣٨' ٥٠,٢٠٥" E	٢٩° ٣٢' ٢٨,٢٣٢" N
٢٠٧	٣٤° ٣٨' ٤٤,٩٤٧" E	٢٩° ٣٢' ٢١,٤٤٣" N
٢٠٨	٣٤° ٣٨' ٢٣,٩٩٤" E	٢٩° ٣١' ٥٨,٥٣٤" N
٢٠٩	٣٤° ٣٨' ١٠,١٤٩" E	٢٩° ٣١' ٤٣,٣٩٥" N
٢١٠	٣٤° ٣٨' ٧,٨١٥" E	٢٩° ٣١' ٤١,٠٤٥" N
٢١١	٣٤° ٣٨' ٣,٠٢٧" E	٢٩° ٣١' ٣٦,١٦٧" N
٢١٢	٣٤° ٣٧' ٥٧,٤٣٢" E	٢٩° ٣١' ٣٠,٤٠٥" N
٢١٣	٣٤° ٣٧' ٥٢,٠٢٩" E	٢٩° ٣١' ٢٤,٩٢٩" N
٢١٤	٣٤° ٣٧' ٥١,٤٦٣" E	٢٩° ٣١' ٢٤,٣٤٧" N
٢١٥	٣٤° ٣٧' ١٢,٩٣٠" E	٢٩° ٣١' ٣٤,٧٤٢" N
٢١٦	٣٤° ٣٧' ١١,٤٢٠" E	٢٩° ٣١' ٣٥,١٥٠" N
٢١٧	٣٤° ٣٧' ٢٥,٢٣٤" E	٢٩° ٣١' ٥٢,٩٤٩" N
٢١٨	٣٤° ٣٧' ٣٦,٣٢٦" E	٢٩° ٣٢' ٣,٠٢٠" N
٢١٩	٣٤° ٣٧' ٣٧,٣٥٣" E	٢٩° ٣٢' ٤,١١٢" N
٢٢٠	٣٤° ٣٧' ٥٠,٨٦٠" E	٢٩° ٣٢' ١٤,٨١٥" N
٢٢١	٣٤° ٣٧' ٥٢,٩٣١" E	٢٩° ٣٢' ١٧,٠١٧" N
٢٢٢	٣٤° ٣٨' ١٠,١٩٤" E	٢٩° ٣٢' ٣٦,٢٥٧" N
٢٢٣	٣٤° ٣٨' ١٠,٤٤٦" E	٢٩° ٣٢' ٣٨,٦٣٠" N
٢٢٤	٣٤° ٣٨' ١٠,٧٤٠" E	٢٩° ٣٢' ٤١,٤٠١" N
٢٢٥	٣٤° ٣٨' ١١,٧٥٠" E	٢٩° ٣٢' ٥٠,٩١٧" N
٢٢٦	٣٤° ٣٨' ١٢,٠٤٥" E	٢٩° ٣٢' ٥٣,٦٩٨" N
٢٢٧	٣٤° ٣٨' ١٢,٢٩٩" E	٢٩° ٣٢' ٥٦,٠٨٤" N
٢٢٨	٣٤° ٣٨' ١٢,٥٩٥" E	٢٩° ٣٢' ٥٨,٨٧٠" N
٢٢٩	٣٤° ٣٨' ١٢,٦٣٧" E	٢٩° ٣٢' ٥٩,٢٦٨" N
٢٣٠	٣٤° ٣٨' ٩,٤٩٦" E	٢٩° ٣٣' ٤,٧٥٠" N
٢٣١	٣٤° ٣٧' ٥٤,٢٧٨" E	٢٩° ٣٣' ٥,٩٨١" N
٢٣٢	٣٤° ٣٧' ٢٧,٩٨٣" E	٢٩° ٣٣' ٩,٦٥٤" N
٢٣٣	٣٤° ٣٧' ١٢,١٥٦" E	٢٩° ٣٣' ٩,٥٣٢" N
٢٣٤	٣٤° ٣٧' ٠,٩٩٣" E	٢٩° ٣٣' ٧,٠٨٩" N
٢٣٥	٣٤° ٣٦' ٥٥,٥٧٠" E	٢٩° ٣٣' ٧,٥٢٧" N
٢٣٦	٣٤° ٣٦' ٤٨,١٣٤" E	٢٩° ٣٣' ١٠,٩١٠" N
٢٣٧	٣٤° ٣٦' ٣٦,٠٧٤" E	٢٩° ٣٣' ١٦,٩٠٤" N
٢٣٨	٣٤° ٣٦' ٢٣,٩٦٠" E	٢٩° ٣٣' ١٨,١٥٦" N
٢٣٩	٣٤° ٣٦' ٩,٦٠٤" E	٢٩° ٣٣' ١٩,٠٢٩" N
٢٤٠	٣٤° ٣٥' ٤٣,٦٩٠" E	٢٩° ٣٣' ١٩,٤٣٥" N
٢٤١	٣٤° ٣٥' ٣٥,٠١٤" E	٢٩° ٣٣' ١٨,٤٦١" N
٢٤٢	٣٤° ٣٥' ٣١,١٠٥" E	٢٩° ٣٣' ١٦,٤٦٩" N
٢٤٣	٣٤° ٣٥' ٢٣,٢٦٦" E	٢٩° ٣٣' ١٢,٤٧٤" N
٢٤٤	٣٤° ٣٥' ١٧,٤١١" E	٢٩° ٣٣' ٩,٠٨٤" N
٢٤٥	٣٤° ٣٥' ١٤,١٨٤" E	٢٩° ٣٣' ٢,٤٣٧" N
٢٤٦	٣٤° ٣٥' ٩,٨٥٤" E	٢٩° ٣٢' ٤٩,١٠٥" N
٢٤٧	٣٤° ٣٥' ٧,٧٣٠" E	٢٩° ٣٢' ٣٣,٨٥٥" N
٢٤٨	٣٤° ٣٥' ٧,١٧٨" E	٢٩° ٣٢' ٣٢,٨٨٤" N
٢٤٩	٣٤° ٣٥' ٠,٦٨٨" E	٢٩° ٣٢' ١٩,١٧٠" N
٢٥٠	٣٤° ٣٤' ٥٩,٧٢٠" E	٢٩° ٣٢' ١٨,٤٥٦" N

المسلسل	إحداثيات الحد الفاصل بين محافظتى شمال سيناء وجنوب سيناء بنظام WGS٨٤	
	X	Y
٢٥١	٣٤° ٣٤' ٥٢,١٤٠" E	٢٩° ٣٢' ١١,٤٢١" N
٢٥٢	٣٤° ٣٤' ٥١,٢٣٦" E	٢٩° ٣٢' ١١,٣٠٠" N
٢٥٣	٣٤° ٣٤' ٣٩,٨٩٢" E	٢٩° ٣٢' ١١,٦٣٩" N
٢٥٤	٣٤° ٣٤' ٣٨,٥٦٧" E	٢٩° ٣٢' ١١,٧٤٧" N
٢٥٥	٣٤° ٣٤' ٣١,٢٢٦" E	٢٩° ٣٢' ١٥,٢٤٥" N
٢٥٦	٣٤° ٣٤' ٢٩,٦٩٣" E	٢٩° ٣٢' ١٥,٥٦٣" N
٢٥٧	٣٤° ٣٤' ٢٠,٩٣٠" E	٢٩° ٣٢' ١٨,٠١٣" N
٢٥٨	٣٤° ٣٤' ١٣,٢٦٩" E	٢٩° ٣٢' ١٩,١٩٢" N
٢٥٩	٣٤° ٣٤' ١٣,٠٦٨" E	٢٩° ٣٢' ١٩,٢٢٣" N
٢٦٠	٣٤° ٣٤' ٨,٣٠٢" E	٢٩° ٣٢' ٢٥,٢٥٢" N
٢٦١	٣٤° ٣٤' ٧,٤٣٨" E	٢٩° ٣٢' ٢٥,٩٠٨" N
٢٦٢	٣٤° ٣٤' ٣,٥٤٦" E	٢٩° ٣٢' ٢٨,٩٦٤" N
٢٦٣	٣٤° ٣٤' ١,٧١٩" E	٢٩° ٣٢' ٢٩,١١٤" N
٢٦٤	٣٤° ٣٣' ٥٥,٥٧٢" E	٢٩° ٣٢' ٢٨,٨٢٥" N
٢٦٥	٣٤° ٣٣' ٥٤,٣٦٥" E	٢٩° ٣٢' ٢٧,٧٤٧" N
٢٦٦	٣٤° ٣٣' ٤٩,٣٩٧" E	٢٩° ٣٢' ٢١,٧٠٢" N
٢٦٧	٣٤° ٣٣' ٤٥,٤١٨" E	٢٩° ٣٢' ١٦,٤٠٤" N
٢٦٨	٣٤° ٣٣' ٤٢,٥٤١" E	٢٩° ٣٢' ٩,٤١٣" N
٢٦٩	٣٤° ٣٣' ٤٢,٥٠١" E	٢٩° ٣٢' ٩,٠٠٨" N
٢٧٠	٣٤° ٣٣' ٣٩,٨٦١" E	٢٩° ٣٢' ٥,٥٧٥" N
٢٧١	٣٤° ٣٣' ٣٧,٧٦٣" E	٢٩° ٣٢' ٦,١٤٨" N
٢٧٢	٣٤° ٣٣' ٣٧,٤٧٠" E	٢٩° ٣٢' ٦,٣٠٧" N
٢٧٣	٣٤° ٣٣' ٣٦,٢١٥" E	٢٩° ٣٢' ٧,٧٥٨" N
٢٧٤	٣٤° ٣٣' ٣٥,٤٩٧" E	٢٩° ٣٢' ١٠,١٢٢" N
٢٧٥	٣٤° ٣٣' ٣٥,٥٥٦" E	٢٩° ٣٢' ١٠,٧٩٩" N
٢٧٦	٣٤° ٣٣' ٣٥,٥٦٧" E	٢٩° ٣٢' ١٠,٩٣٤" N
٢٧٧	٣٤° ٣٣' ٣٥,٤٩٦" E	٢٩° ٣٢' ١٥,٤٧٤" N
٢٧٨	٣٤° ٣٣' ٣٥,٥٦٧" E	٢٩° ٣٢' ١٦,٢٩٩" N
٢٧٩	٣٤° ٣٣' ٣٥,٦٢٦" E	٢٩° ٣٢' ٢٠,٦٢٧" N
٢٨٠	٣٤° ٣٣' ٣٥,٦٦٢" E	٢٩° ٣٢' ٢١,٠٤٦" N
٢٨١	٣٤° ٣٣' ٣٥,٤٠٧" E	٢٩° ٣٢' ٢١,٧٧٦" N
٢٨٢	٣٤° ٣٣' ٣٥,١٨٨" E	٢٩° ٣٢' ٢٢,٩٣٠" N
٢٨٣	٣٤° ٣٣' ٣٣,٥٤٠" E	٢٩° ٣٢' ٢٥,٧٣٨" N
٢٨٤	٣٤° ٣٣' ٣٢,٩٤٨" E	٢٩° ٣٢' ٢٦,٢١٢" N
٢٨٥	٣٤° ٣٣' ٣٢,٨١٤" E	٢٩° ٣٢' ٢٦,٥٠٧" N
٢٨٦	٣٤° ٣٣' ٣٢,٠٨٧" E	٢٩° ٣٢' ٢٧,٢٧٦" N
٢٨٧	٣٤° ٣٣' ٣١,٣٨١" E	٢٩° ٣٢' ٢٨,٣٣١" N
٢٨٨	٣٤° ٣٣' ٣٠,٧٩٨" E	٢٩° ٣٢' ٢٨,٩٤٧" N
٢٨٩	٣٤° ٣٣' ٣٠,٣٧١" E	٢٩° ٣٢' ٢٩,٥٥٢" N
٢٩٠	٣٤° ٣٣' ٣٠,٠٦٧" E	٢٩° ٣٢' ٢٩,٧١٩" N
٢٩١	٣٤° ٣٣' ٢٩,٤٩٤" E	٢٩° ٣٢' ٣٠,٤٧٩" N
٢٩٢	٣٤° ٣٣' ٢٧,٦٩٦" E	٢٩° ٣٢' ٣٣,٩٢٨" N
٢٩٣	٣٤° ٣٣' ٢٧,٧٤٠" E	٢٩° ٣٢' ٣٤,٥٠٢" N
٢٩٤	٣٤° ٣٣' ٢٧,٦٨٥" E	٢٩° ٣٢' ٣٨,٣٤٩" N
٢٩٥	٣٤° ٣٣' ٢٧,٧١٥" E	٢٩° ٣٢' ٣٨,٧٩٣" N
٢٩٦	٣٤° ٣٣' ٢٩,٢٢٠" E	٢٩° ٣٢' ٤١,٧٩٥" N
٢٩٧	٣٤° ٣٣' ٢٩,١٤٩" E	٢٩° ٣٢' ٤٢,٩٩١" N
٢٩٨	٣٤° ٣٣' ٢٩,٢٠٥" E	٢٩° ٣٢' ٤٣,٧٣٣" N
٢٩٩	٣٤° ٣٣' ٢٩,٢٣٨" E	٢٩° ٣٢' ٤٤,١٧٩" N
٣٠٠	٣٤° ٣٣' ٢٧,٩٧٩" E	٢٩° ٣٢' ٤٦,٨١٨" N

٥٢-٨

المسلسل	إحداثيات الحد الفاصل بين محافظتى شمال سيناء وجنوب سيناء بنظام WGS٨٤	
	X	Y
٣٠١	٣٤° ٣٣' ٢٣,٣٩٧" E	٢٩° ٣٢' ٤٦,١٠٨" N
٣٠٢	٣٤° ٣٣' ٢٣,٠٥٥" E	٢٩° ٣٢' ٤٥,٨٣٤" N
٣٠٣	٣٤° ٣٣' ١٦,٥٦١" E	٢٩° ٣٢' ٤٢,٤٥٢" N
٣٠٤	٣٤° ٣٣' ١٠,٦٣٦" E	٢٩° ٣٢' ٤٣,٦٠٣" N
٣٠٥	٣٤° ٣٢' ٥٨,٦٢٧" E	٢٩° ٣٢' ٤٦,٠٩٣" N
٣٠٦	٣٤° ٣٢' ٤٨,٠٣١" E	٢٩° ٣٢' ٤٧,٧٧٣" N
٣٠٧	٣٤° ٣٢' ٣٩,٣٠٩" E	٢٩° ٣٢' ٤٩,١٥٥" N
٣٠٨	٣٤° ٣٢' ٢٩,١٢٧" E	٢٩° ٣٢' ٥١,٠٨٦" N
٣٠٩	٣٤° ٣٢' ١٨,٤٥٠" E	٢٩° ٣٢' ٥٤,٥٩٦" N
٣١٠	٣٤° ٣٢' ٥,٩١٩" E	٢٩° ٣٢' ٥٤,٥٩٦" N
٣١١	٣٤° ٣١' ٤٩,١١٤" E	٢٩° ٣٢' ٥٤,٣١٠" N
٣١٢	٣٤° ٣١' ٤٥,٠٧٣" E	٢٩° ٣٢' ٥٣,٤٠٣" N
٣١٣	٣٤° ٣١' ٣٠,٢٧٦" E	٢٩° ٣٢' ٥٠,٠٨١" N
٣١٤	٣٤° ٣١' ٢٩,٩٦٧" E	٢٩° ٣٢' ٤٩,٩٦٢" N
٣١٥	٣٤° ٣١' ١٦,٨٦٣" E	٢٩° ٣٢' ٤٧,١٢٠" N
٣١٦	٣٤° ٣١' ٨,١٠١" E	٢٩° ٣٢' ٤٦,٩١٦" N
٣١٧	٣٤° ٣٠' ٥٩,٥٢٩" E	٢٩° ٣٢' ٤٦,٧١٦" N
٣١٨	٣٤° ٣٠' ٥٦,٩٧٣" E	٢٩° ٣٢' ٤٦,٦٥٦" N
٣١٩	٣٤° ٣٠' ٣٦,١٩٢" E	٢٩° ٣٢' ٤٧,٩١٨" N
٣٢٠	٣٤° ٣٠' ٢٣,٦٣٠" E	٢٩° ٣٢' ٥٣,٠٩٢" N
٣٢١	٣٤° ٣٠' ١٨,٣٥٩" E	٢٩° ٣٢' ٥٥,٩٣٨" N
٣٢٢	٣٤° ٣٠' ١٢,٤٢٦" E	٢٩° ٣٢' ٥٩,١٤٠" N
٣٢٣	٣٤° ٣٠' ١,٦٨٢" E	٢٩° ٣٣' ٤,١٨٥" N
٣٢٤	٣٤° ٢٩' ٤١,٩٧٣" E	٢٩° ٣٣' ١٣,٩٠٤" N
٣٢٥	٣٤° ٢٨' ٤٧,٦٥٧" E	٢٩° ٣٣' ٣٩,٨٩٩" N
٣٢٦	٣٤° ٢٨' ٤٦,٥٣٥" E	٢٩° ٣٣' ٣٩,٩٩٧" N
٣٢٧	٣٤° ٢٨' ٢,٠٦٣" E	٢٩° ٣٣' ٥٦,١٩٦" N
٣٢٨	٣٤° ٢٨' ٠,٥٣٤" E	٢٩° ٣٣' ٥٦,٢٦١" N
٣٢٩	٣٤° ٢٧' ٥٨,٠٧٠" E	٢٩° ٣٣' ٥٣,٢٨٥" N
٣٣٠	٣٤° ٢٧' ٥٥,٧٢١" E	٢٩° ٣٣' ٥١,١٩٤" N
٣٣١	٣٤° ٢٧' ٥٤,١٢٥" E	٢٩° ٣٣' ٥٠,١٢٣" N
٣٣٢	٣٤° ٢٧' ٥٢,٤٢٨" E	٢٩° ٣٣' ٤٩,٧٦٧" N
٣٣٣	٣٤° ٢٧' ٥١,٣٨٣" E	٢٩° ٣٣' ٤٩,١٩٩" N
٣٣٤	٣٤° ٢٧' ٥٠,٦٨٨" E	٢٩° ٣٣' ٤٨,١٩٩" N
٣٣٥	٣٤° ٢٧' ٥٠,٦٢٢" E	٢٩° ٣٣' ٤٨,٠٦٧" N
٣٣٦	٣٤° ٢٧' ٥٠,١٠٣" E	٢٩° ٣٣' ٤٦,٤٧٣" N
٣٣٧	٣٤° ٢٧' ٤٩,٦٩٥" E	٢٩° ٣٣' ٤٦,١٤٦" N
٣٣٨	٣٤° ٢٧' ٤٩,٦٤٠" E	٢٩° ٣٣' ٤٦,٠٨٧" N
٣٣٩	٣٤° ٢٧' ٤٨,٣٣٣" E	٢٩° ٣٣' ٤٥,٥٣٢" N
٣٤٠	٣٤° ٢٧' ٤٨,٢٥٩" E	٢٩° ٣٣' ٤٥,٥٣٨" N
٣٤١	٣٤° ٢٧' ٤٦,٥٣٣" E	٢٩° ٣٣' ٤٥,٤٩٥" N
٣٤٢	٣٤° ٢٧' ٤٤,٥٧٠" E	٢٩° ٣٣' ٤٥,٤٦٥" N
٣٤٣	٣٤° ٢٧' ٤٤,٤٩٩" E	٢٩° ٣٣' ٤٥,٤٣١" N
٣٤٤	٣٤° ٢٧' ٤٣,١١٢" E	٢٩° ٣٣' ٤٤,٨١٣" N
٣٤٥	٣٤° ٢٧' ٤٢,٣٠٩" E	٢٩° ٣٣' ٤٣,٧١٧" N
٣٤٦	٣٤° ٢٧' ٤١,٢٤٠" E	٢٩° ٣٣' ٤٢,٥٨٠" N
٣٤٧	٣٤° ٢٧' ٤٠,٢٤٢" E	٢٩° ٣٣' ٤١,٦٨٤" N
٣٤٨	٣٤° ٢٧' ٣٨,٨٢٥" E	٢٩° ٣٣' ٤١,٥٧٠" N
٣٤٩	٣٤° ٢٧' ٣٧,٠٨٥" E	٢٩° ٣٣' ٤١,٤٨١" N
٣٥٠	٣٤° ٢٧' ٣٤,٣٦٦" E	٢٩° ٣٣' ٤١,٩١٨" N

إحداثيات الحد الفاصل بين محافظتى شمال سيناء وجنوب سيناء بنظام WGS٨٤		
المسلسل	X	Y
٣٥١	٣٤° ٢٧' ٣١,٤٩٩" E	٢٩° ٣٣' ٤٢,٤٥٠" N
٣٥٢	٣٤° ٢٧' ٢٩,٥٤٨" E	٢٩° ٣٣' ٤٣,٣٦٩" N
٣٥٣	٣٤° ٢٧' ٢٧,٨٨٠" E	٢٩° ٣٣' ٤٣,٦٣٧" N
٣٥٤	٣٤° ٢٧' ٢٦,٩٦٢" E	٢٩° ٣٣' ٤٣,٤٦٧" N
٣٥٥	٣٤° ٢٧' ٢٦,٢١٠" E	٢٩° ٣٣' ٤٣,٠٨٤" N
٣٥٦	٣٤° ٢٧' ٢٦,٠٥٩" E	٢٩° ٣٣' ٤٣,٠٠٨" N
٣٥٧	٣٤° ٢٧' ٢٥,٠٦٦" E	٢٩° ٣٣' ٤٢,٢٨٩" N
٣٥٨	٣٤° ٢٧' ٢٣,٣٩٠" E	٢٩° ٣٣' ٤١,١٨٢" N
٣٥٩	٣٤° ٢٧' ٢١,٨٢٣" E	٢٩° ٣٣' ٤٠,٥٧٦" N
٣٦٠	٣٤° ٢٧' ١٩,٩٨٠" E	٢٩° ٣٣' ٤٠,٦٢٧" N
٣٦١	٣٤° ٢٧' ١٩,٩٢٥" E	٢٩° ٣٣' ٤٠,٦٣٢" N
٣٦٢	٣٤° ٢٧' ١٨,٠٩٤" E	٢٩° ٣٣' ٤٠,٨٤٤" N
٣٦٣	٣٤° ٢٧' ١٦,٧٨١" E	٢٩° ٣٣' ٤٠,٩٠٤" N
٣٦٤	٣٤° ٢٧' ١٥,٢١١" E	٢٩° ٣٣' ٤٠,٦٥١" N
٣٦٥	٣٤° ٢٧' ١٥,٠٩٩" E	٢٩° ٣٣' ٤٠,٦٣٥" N
٣٦٦	٣٤° ٢٧' ١٢,١١٤" E	٢٩° ٣٣' ٤٠,٤٥٦" N
٣٦٧	٣٤° ٢٧' ٩,٥٣١" E	٢٩° ٣٣' ٤٠,٧٠٠" N
٣٦٨	٣٤° ٢٧' ٧,٦٨١" E	٢٩° ٣٣' ٤١,٠٧٣" N
٣٦٩	٣٤° ٢٧' ٥,٧٥٤" E	٢٩° ٣٣' ٤١,٣١٥" N
٣٧٠	٣٤° ٢٧' ٢,٧٠٧" E	٢٩° ٣٣' ٤١,٨٦٦" N
٣٧١	٣٤° ٢٧' ٢,٦٧١" E	٢٩° ٣٣' ٤١,٨٦٩" N
٣٧٢	٣٤° ٢٧' ٠,٤٩٣" E	٢٩° ٣٣' ٤٢,٠٥٥" N
٣٧٣	٣٤° ٢٦' ٥٨,٨١٠" E	٢٩° ٣٣' ٤٢,١٩٩" N
٣٧٤	٣٤° ٢٦' ٥٦,٥٥٩" E	٢٩° ٣٣' ٤١,٨٥٢" N
٣٧٥	٣٤° ٢٦' ٥٥,٥٧٤" E	٢٩° ٣٣' ٤١,٢٧٨" N
٣٧٦	٣٤° ٢٦' ٥٤,٣١٦" E	٢٩° ٣٣' ٤٠,٢٠٣" N
٣٧٧	٣٤° ٢٦' ٥٣,٠٦٩" E	٢٩° ٣٣' ٣٨,٨٣٣" N
٣٧٨	٣٤° ٢٦' ٥١,٧١٠" E	٢٩° ٣٣' ٣٦,٧٢٢" N
٣٧٩	٣٤° ٢٦' ٥٠,١٦٧" E	٢٩° ٣٣' ٣٥,٥٩٦" N
٣٨٠	٣٤° ٢٦' ٤٨,٩٧٣" E	٢٩° ٣٣' ٣٤,٩٥٣" N
٣٨١	٣٤° ٢٦' ٤٦,٨٤٣" E	٢٩° ٣٣' ٣٤,٨٦٦" N
٣٨٢	٣٤° ٢٦' ٤٥,١٧١" E	٢٩° ٣٣' ٣٥,١٣٦" N
٣٨٣	٣٤° ٢٦' ٤٣,٥٧٢" E	٢٩° ٣٣' ٣٥,٧٦٥" N
٣٨٤	٣٤° ٢٦' ٤١,٩٨٤" E	٢٩° ٣٣' ٣٦,٠٩٨" N
٣٨٥	٣٤° ٢٦' ٤٠,٥٦٩" E	٢٩° ٣٣' ٣٦,٣١٧" N
٣٨٦	٣٤° ٢٦' ٣٨,٤٢٨" E	٢٩° ٣٣' ٣٦,٣٩٣" N
٣٨٧	٣٤° ٢٦' ٣٦,٥٩٨" E	٢٩° ٣٣' ٣٦,١٧٧" N
٣٨٨	٣٤° ٢٦' ٣٥,٠٥٢" E	٢٩° ٣٣' ٣٥,٧٧٥" N
٣٨٩	٣٤° ٢٦' ٣٤,١٧٥" E	٢٩° ٣٣' ٣٥,٠٦٠" N
٣٩٠	٣٤° ٢٦' ٣٣,٦٠٠" E	٢٩° ٣٣' ٣٤,٠٨٢" N
٣٩١	٣٤° ٢٦' ٣٣,٦٠٤" E	٢٩° ٣٣' ٣٤,٠٥٠" N
٣٩٢	٣٤° ٢٦' ٣٣,٧٨٥" E	٢٩° ٣٣' ٣٣,٤١٥" N
٣٩٣	٣٤° ٢٦' ٣٤,٥٥٨" E	٢٩° ٣٣' ٣٢,٨٩٧" N
٣٩٤	٣٤° ٢٦' ٣٤,٦٣٠" E	٢٩° ٣٣' ٣٢,٨٦١" N
٣٩٥	٣٤° ٢٦' ٣٥,٤٧١" E	٢٩° ٣٣' ٣٢,٢٢٥" N
٣٩٦	٣٤° ٢٦' ٣٥,٤٦٤" E	٢٩° ٣٣' ٣١,٥٠٩" N
٣٩٧	٣٤° ٢٦' ٣٤,٧٣٥" E	٢٩° ٣٣' ٣٠,٤٩٧" N
٣٩٨	٣٤° ٢٦' ٣٣,٤٥٠" E	٢٩° ٣٣' ٢٩,٠١٠" N
٣٩٩	٣٤° ٢٦' ٣٢,٣١٣" E	٢٩° ٣٣' ٢٧,٢٣٠" N
٤٠٠	٣٤° ٢٦' ٣١,٣٤٠" E	٢٩° ٣٣' ٢٦,٢٣٤" N

إحداثيات الحد الفاصل بين محافظتى شمال سيناء وجنوب سيناء بنظام WGS٨٤		
المسلسل	X	Y
٤٠١	٣٤° ٢٦' ٣٠,٣٣٢" E	٢٩° ٣٣' ٢٥,٩٢٩" N
٤٠٢	٣٤° ٢٦' ٢٨,٣١٨" E	٢٩° ٣٣' ٢٦,٣١٢" N
٤٠٣	٣٤° ٢٦' ٢٥,٣٥١" E	٢٩° ٣٣' ٢٨,٤٨٦" N
٤٠٤	٣٤° ٢٦' ٢٢,٧٢٠" E	٢٩° ٣٣' ٣٠,٣٧٩" N
٤٠٥	٣٤° ٢٦' ١٩,٠٩٦" E	٢٩° ٣٣' ٣٢,١٦٥" N
٤٠٦	٣٤° ٢٦' ١٧,٠١٥" E	٢٩° ٣٣' ٣٢,٨٤٣" N
٤٠٧	٣٤° ٢٦' ١٥,١٤٠" E	٢٩° ٣٣' ٣٢,٦٦٨" N
٤٠٨	٣٤° ٢٦' ١٤,٣٥١" E	٢٩° ٣٣' ٣١,٢٨٧" N
٤٠٩	٣٤° ٢٦' ١٣,٢١٧" E	٢٩° ٣٣' ٢٩,٣٠٢" N
٤١٠	٣٤° ٢٦' ١١,٨٧٧" E	٢٩° ٣٣' ٢٧,٨١٢" N
٤١١	٣٤° ٢٦' ١١,٧٢٧" E	٢٩° ٣٣' ٢٧,٧٢٤" N
٤١٢	٣٤° ٢٦' ١١,٥٧٧" E	٢٩° ٣٣' ٢٧,٥٩٣" N
٤١٣	٣٤° ٢٦' ٨,٩١٢" E	٢٩° ٣٣' ٢٦,٧٢٠" N
٤١٤	٣٤° ٢٦' ٤,٩٩١" E	٢٩° ٣٣' ٢٦,٠٩٧" N
٤١٥	٣٤° ٢٦' ٢,٨٤٩" E	٢٩° ٣٣' ٢٦,٤٤٦" N
٤١٦	٣٤° ٢٥' ٥٩,٨٨٧" E	٢٩° ٣٣' ٢٨,٠٤٦" N
٤١٧	٣٤° ٢٥' ٥٨,٣٢٩" E	٢٩° ٣٣' ٢٩,٢١٣" N
٤١٨	٣٤° ٢٥' ٥٥,٤٧٥" E	٢٩° ٣٣' ٣٠,٨١٠" N
٤١٩	٣٤° ٢٥' ٥٣,٠٧٥" E	٢٩° ٣٣' ٣٠,٥٤٥" N
٤٢٠	٣٤° ٢٥' ٤٩,٩٢١" E	٢٩° ٣٣' ٢٩,٧٥٩" N
٤٢١	٣٤° ٢٥' ٤٦,٤٣٨" E	٢٩° ٣٣' ٢٨,١١٨" N
٤٢٢	٣٤° ٢٥' ٤٤,٤٥٣" E	٢٩° ٣٣' ٢٧,٨١٦" N
٤٢٣	٣٤° ٢٥' ٤٣,٥٨٦" E	٢٩° ٣٣' ٢٨,٤٥٥" N
٤٢٤	٣٤° ٢٥' ٤٢,٩٢٠" E	٢٩° ٣٣' ٢٩,٢٧٢" N
٤٢٥	٣٤° ٢٥' ٤٢,٤٣٩" E	٢٩° ٣٣' ٣٠,٧٤٢" N
٤٢٦	٣٤° ٢٥' ٤٢,٣٨٥" E	٢٩° ٣٣' ٣٠,٩١٦" N
٤٢٧	٣٤° ٢٥' ٤١,٩٥٩" E	٢٩° ٣٣' ٣٢,١٧٧" N
٤٢٨	٣٤° ٢٥' ٤١,٢٢٧" E	٢٩° ٣٣' ٣٣,٤٠١" N
٤٢٩	٣٤° ٢٥' ٤٠,١٥٢" E	٢٩° ٣٣' ٣٣,٨٣٩" N
٤٣٠	٣٤° ٢٥' ٣٩,٠٩١" E	٢٩° ٣٣' ٣٣,٥٣١" N
٤٣١	٣٤° ٢٥' ٣٧,٩٨٣" E	٢٩° ٣٣' ٣٣,٠٤٨" N
٤٣٢	٣٤° ٢٥' ٣٧,٢٢٣" E	٢٩° ٣٣' ٣٢,٩١٦" N
٤٣٣	٣٤° ٢٥' ٣٥,٧١٢" E	٢٩° ٣٣' ٣٢,٣٠٢" N
٤٣٤	٣٤° ٢٥' ٣٤,٤٧١" E	٢٩° ٣٣' ٣٢,٠٨٣" N
٤٣٥	٣٤° ٢٥' ٣٣,٥١٥" E	٢٩° ٣٣' ٣٢,٤٧٧" N
٤٣٦	٣٤° ٢٥' ٣٢,٦٩٥" E	٢٩° ٣٣' ٣٣,١٥٠" N
٤٣٧	٣٤° ٢٥' ٣١,٦٧٩" E	٢٩° ٣٣' ٣٤,٣٩٤" N
٤٣٨	٣٤° ٢٥' ٣١,٦٠٥" E	٢٩° ٣٣' ٣٤,٤٨٨" N
٤٣٩	٣٤° ٢٥' ٣١,٤٥٩" E	٢٩° ٣٣' ٣٤,٦١٤" N
٤٤٠	٣٤° ٢٥' ٣٠,٥٧١" E	٢٩° ٣٣' ٣٥,٥٣٦" N
٤٤١	٣٤° ٢٥' ٣٠,٤٥٩" E	٢٩° ٣٣' ٣٥,٦٦٥" N
٤٤٢	٣٤° ٢٥' ٢٩,٠٣٧" E	٢٩° ٣٣' ٣٦,٥٧٦" N
٤٤٣	٣٤° ٢٥' ٢٧,٤٣٦" E	٢٩° ٣٣' ٣٧,٥٠٦" N
٤٤٤	٣٤° ٢٥' ٢٤,٠٠٢" E	٢٩° ٣٣' ٣٨,٥١٢" N
٤٤٥	٣٤° ٢٥' ٢٣,٧٧٥" E	٢٩° ٣٣' ٣٨,٥٨١" N
٤٤٦	٣٤° ٢٥' ٢١,٠٤٤" E	٢٩° ٣٣' ٣٨,٧٧٢" N
٤٤٧	٣٤° ٢٥' ٢٠,٩٦٨" E	٢٩° ٣٣' ٣٨,٧٧٢" N
٤٤٨	٣٤° ٢٥' ٢٠,٧٧٧" E	٢٩° ٣٣' ٣٨,٧٧٤" N
٤٤٩	٣٤° ٢٥' ١٥,٩٢٨" E	٢٩° ٣٣' ٣٩,١٢٠" N
٤٥٠	٣٤° ٢٥' ١٥,٨٤٨" E	٢٩° ٣٣' ٣٩,١٥٥" N

٥٢-١١
٤٤٤

إحداثيات الحد الفاصل بين محافظتى شمال سيناء وجنوب سيناء بنظام WGS٨٤		
المسلسل	X	Y
٤٥١	٣٤° ٢٥' ١٢,٥٤٨" E	٢٩° ٣٣' ٣٩,٦٦٣" N
٤٥٢	٣٤° ٢٥' ١٢,٤٧٠" E	٢٩° ٣٣' ٣٩,٦٦٣" N
٤٥٣	٣٤° ٢٥' ١١,٦٢٠" E	٢٩° ٣٣' ٤٠,٠٨١" N
٤٥٤	٣٤° ٢٥' ١٠,٨٦٣" E	٢٩° ٣٣' ٤٠,٩٥٤" N
٤٥٥	٣٤° ٢٥' ٩,٩٦٨" E	٢٩° ٣٣' ٤١,١٩٧" N
٤٥٦	٣٤° ٢٥' ٩,٩٤٣" E	٢٩° ٣٣' ٤١,١٩٨" N
٤٥٧	٣٤° ٢٥' ٨,٩٠٣" E	٢٩° ٣٣' ٤٠,٩١٣" N
٤٥٨	٣٤° ٢٥' ٦,٩٥٧" E	٢٩° ٣٣' ٣٩,٨٠٣" N
٤٥٩	٣٤° ٢٥' ٥,٦٩٤" E	٢٩° ٣٣' ٣٨,٧٠٦" N
٤٦٠	٣٤° ٢٥' ٤,٤٨٢" E	٢٩° ٣٣' ٣٧,٦٠٦" N
٤٦١	٣٤° ٢٥' ٤,٤١٤" E	٢٩° ٣٣' ٣٧,٥٨٣" N
٤٦٢	٣٤° ٢٥' ٤,٣٢٣" E	٢٩° ٣٣' ٣٧,٥٣٨" N
٤٦٣	٣٤° ٢٥' ٣,٢٤٧" E	٢٩° ٣٣' ٣٧,٣٣٤" N
٤٦٤	٣٤° ٢٥' ٣,١٧٨" E	٢٩° ٣٣' ٣٧,٣٣٤" N
٤٦٥	٣٤° ٢٥' ٣,٠٦٢" E	٢٩° ٣٣' ٣٧,٣٣٤" N
٤٦٦	٣٤° ٢٥' ٠,٣٢٠" E	٢٩° ٣٣' ٣٧,٥٠٩" N
٤٦٧	٣٤° ٢٥' ٠,٢٩٧" E	٢٩° ٣٣' ٣٧,٥٠٩" N
٤٦٨	٣٤° ٢٤' ٥٨,٢٢٥" E	٢٩° ٣٣' ٣٧,٨٠١" N
٤٦٩	٣٤° ٢٤' ٥٨,١٤٣" E	٢٩° ٣٣' ٣٧,٨٤٦" N
٤٧٠	٣٤° ٢٤' ٥٨,٠٥٦" E	٢٩° ٣٣' ٣٧,٩١٥" N
٤٧١	٣٤° ٢٤' ٥٧,٤٨٦" E	٢٩° ٣٣' ٣٨,٥٠١" N
٤٧٢	٣٤° ٢٤' ٥٧,١٤٥" E	٢٩° ٣٣' ٣٩,٢٧٩" N
٤٧٣	٣٤° ٢٤' ٥٧,٠٨٠" E	٢٩° ٣٣' ٤٠,٥٣٩" N
٤٧٤	٣٤° ٢٤' ٥٧,٠٦٧" E	٢٩° ٣٣' ٤٠,٥٩٢" N
٤٧٥	٣٤° ٢٤' ٥٧,٠٤٠" E	٢٩° ٣٣' ٤٠,٦٩٩" N
٤٧٦	٣٤° ٢٤' ٥٦,٨٥٢" E	٢٩° ٣٣' ٤١,٨٨٧" N
٤٧٧	٣٤° ٢٤' ٥٦,٨٣١" E	٢٩° ٣٣' ٤١,٩٧٢" N
٤٧٨	٣٤° ٢٤' ٥٥,٣٨٢" E	٢٩° ٣٣' ٤٣,٠١٢" N
٤٧٩	٣٤° ٢٤' ٥٣,٨٧٢" E	٢٩° ٣٣' ٤٣,٤٧٦" N
٤٨٠	٣٤° ٢٤' ٥٢,٢٠٠" E	٢٩° ٣٣' ٤٣,٤٢٦" N
٤٨١	٣٤° ٢٤' ٥٢,١٥٢" E	٢٩° ٣٣' ٤٣,٣٩٩" N
٤٨٢	٣٤° ٢٤' ٥٠,١٦٧" E	٢٩° ٣٣' ٤٣,٢٤٢" N
٤٨٣	٣٤° ٢٤' ٥٠,٠٩٠" E	٢٩° ٣٣' ٤٣,٢٤٢" N
٤٨٤	٣٤° ٢٤' ٤٨,٣٨٤" E	٢٩° ٣٣' ٤٣,٥٢٠" N
٤٨٥	٣٤° ٢٤' ٤٨,٣٣٣" E	٢٩° ٣٣' ٤٣,٥٢٠" N
٤٨٦	٣٤° ٢٤' ٤٧,١١٣" E	٢٩° ٣٣' ٤٤,٢٨١" N
٤٨٧	٣٤° ٢٤' ٤٧,٠٧٩" E	٢٩° ٣٣' ٤٤,٣١٠" N
٤٨٨	٣٤° ٢٤' ٤٦,٤٠٧" E	٢٩° ٣٣' ٤٥,١٩١" N
٤٨٩	٣٤° ٢٤' ٤٥,٠٣٨" E	٢٩° ٣٣' ٤٨,١١٩" N
٤٩٠	٣٤° ٢٤' ٤٤,٩٧٣" E	٢٩° ٣٣' ٤٨,٢٤٣" N
٤٩١	٣٤° ٢٤' ٤٤,٤٠٤" E	٢٩° ٣٣' ٥٠,٠٠٧" N
٤٩٢	٣٤° ٢٤' ٤٤,٤٢٤" E	٢٩° ٣٣' ٥٠,٠٥٩" N
٤٩٣	٣٤° ٢٤' ٤٣,٧١٠" E	٢٩° ٣٣' ٥١,٦٤٠" N
٤٩٤	٣٤° ٢٤' ٤٣,٨٧٣" E	٢٩° ٣٣' ٥٢,٥٠٣" N
٤٩٥	٣٤° ٢٤' ٤٣,٨٥٧" E	٢٩° ٣٣' ٥٢,٦٠٢" N
٤٩٦	٣٤° ٢٤' ٤٣,٨٤١" E	٢٩° ٣٣' ٥٤,٤٢٠" N
٤٩٧	٣٤° ٢٤' ٤٣,٨٣٣" E	٢٩° ٣٣' ٥٤,٤٧٤" N
٤٩٨	٣٤° ٢٤' ٤٣,٨١١" E	٢٩° ٣٣' ٥٤,٦٣٤" N
٤٩٩	٣٤° ٢٤' ٤٣,٧٥٤" E	٢٩° ٣٣' ٥٤,٨٥١" N
٥٠٠	٣٤° ٢٤' ٤٣,٢٢٦" E	٢٩° ٣٣' ٥٦,٢٠٨" N

٥٢ - ١٢
٤٢٢

إحداثيات الحد الفاصل بين محافظتى شمال سيناء وجنوب سيناء بنظام WGS٨٤		
المسلسل	X	Y
٥٠١	٣٤° ٢٤' ٤٣,١٤٦" E	٢٩° ٣٣' ٥٦,٣٦١" N
٥٠٢	٣٤° ٢٤' ٤٣,٠٤٢" E	٢٩° ٣٣' ٥٦,٥٢٩" N
٥٠٣	٣٤° ٢٤' ٤٢,١٤١" E	٢٩° ٣٣' ٥٧,٧٤٩" N
٥٠٤	٣٤° ٢٤' ٤٢,٠٨٠" E	٢٩° ٣٣' ٥٧,٧٧٩" N
٥٠٥	٣٤° ٢٤' ٤٠,٨٣٩" E	٢٩° ٣٣' ٥٨,٤٩٦" N
٥٠٦	٣٤° ٢٤' ٣٩,٥١٤" E	٢٩° ٣٣' ٥٩,٠٧٤" N
٥٠٧	٣٤° ٢٤' ٣٨,٤٤٩" E	٢٩° ٣٣' ٥٩,١٠٦" N
٥٠٨	٣٤° ٢٤' ٣٨,٣٩٩" E	٢٩° ٣٣' ٥٩,٠٨٤" N
٥٠٩	٣٤° ٢٤' ٣٧,٥٤١" E	٢٩° ٣٣' ٥٨,٤٢٦" N
٥١٠	٣٤° ٢٤' ٣٣,٦٠١" E	٢٩° ٣٣' ٥٨,١٠٤" N
٥١١	٣٤° ٢٤' ٣١,٨٦٨" E	٢٩° ٣٣' ٥٨,٢٧٤" N
٥١٢	٣٤° ٢٤' ٢٩,٩١٢" E	٢٩° ٣٣' ٥٨,٥١٤" N
٥١٣	٣٤° ٢٤' ٢٩,٨٦٠" E	٢٩° ٣٣' ٥٨,٥١٤" N
٥١٤	٣٤° ٢٤' ٢٨,٠٩٧" E	٢٩° ٣٣' ٥٨,٨٦٤" N
٥١٥	٣٤° ٢٤' ٢٦,٩٣٣" E	٢٩° ٣٣' ٥٩,٢٣١" N
٥١٦	٣٤° ٢٤' ٢٦,٣٩١" E	٢٩° ٣٣' ٥٩,٧٠٦" N
٥١٧	٣٤° ٢٤' ٢٥,٤٥١" E	٢٩° ٣٤' ١,٣١٥" N
٥١٨	٣٤° ٢٤' ٢٥,٤١٩" E	٢٩° ٣٤' ١,٣٩٣" N
٥١٩	٣٤° ٢٤' ٢٥,٣٨٦" E	٢٩° ٣٤' ١,٤٩٦" N
٥٢٠	٣٤° ٢٤' ٢٥,٢٩٥" E	٢٩° ٣٤' ١,٦٥٦" N
٥٢١	٣٤° ٢٤' ٢٤,٤٨٥" E	٢٩° ٣٤' ٣,٠١٢" N
٥٢٢	٣٤° ٢٤' ٢٤,٣٨٩" E	٢٩° ٣٤' ٣,١٥٧" N
٥٢٣	٣٤° ٢٤' ٢٤,٣٥٦" E	٢٩° ٣٤' ٣,٢١٥" N
٥٢٤	٣٤° ٢٤' ٢٤,٢٦٥" E	٢٩° ٣٤' ٣,٣٠٥" N
٥٢٥	٣٤° ٢٤' ٢٣,٢٨٧" E	٢٩° ٣٤' ٤,٨٥١" N
٥٢٦	٣٤° ٢٤' ٢٣,١٨٩" E	٢٩° ٣٤' ٤,٩٥٠" N
٥٢٧	٣٤° ٢٤' ٢٣,١٢٧" E	٢٩° ٣٤' ٤,٩٨٦" N
٥٢٨	٣٤° ٢٤' ٢١,٩٨٩" E	٢٩° ٣٤' ٥,٦١٣" N
٥٢٩	٣٤° ٢٤' ٢١,٨٢٥" E	٢٩° ٣٤' ٥,٧٢٢" N
٥٣٠	٣٤° ٢٤' ٢١,٦٠٤" E	٢٩° ٣٤' ٥,٨٠٧" N
٥٣١	٣٤° ٢٤' ٢٠,٢٨٩" E	٢٩° ٣٤' ٥,٨٧٨" N
٥٣٢	٣٤° ٢٤' ٢٠,١٧٧" E	٢٩° ٣٤' ٥,٨٧١" N
٥٣٣	٣٤° ٢٤' ٢٠,٠٦٩" E	٢٩° ٣٤' ٥,٨٣٥" N
٥٣٤	٣٤° ٢٤' ١٨,٢٤٠" E	٢٩° ٣٤' ٤,٩٦٧" N
٥٣٥	٣٤° ٢٤' ١٢,١٧٧" E	٢٩° ٣٤' ١,٣٤٠" N
٥٣٦	٣٤° ٢٤' ١٢,١٠٤" E	٢٩° ٣٤' ١,٣١٢" N
٥٣٧	٣٤° ٢٤' ١٠,٠٤٣" E	٢٩° ٣٣' ٥٩,٦٩٦" N
٥٣٨	٣٤° ٢٤' ٦,٣٧٤" E	٢٩° ٣٣' ٥٧,٤٨٥" N
٥٣٩	٣٤° ٢٤' ٥,١٥٨" E	٢٩° ٣٣' ٥٦,٠٩٠" N
٥٤٠	٣٤° ٢٤' ٣,٦٨٠" E	٢٩° ٣٣' ٥٣,٠٥٧" N
٥٤١	٣٤° ٢٤' ٢,٢٩٠" E	٢٩° ٣٣' ٥١,٥٩١" N
٥٤٢	٣٤° ٢٣' ٥٨,٧٨٣" E	٢٩° ٣٣' ٤٧,٥٥٢" N
٥٤٣	٣٤° ٢٣' ٥٧,٢٠١" E	٢٩° ٣٣' ٤٥,٧٠٥" N
٥٤٤	٣٤° ٢٣' ٥٧,١٢٥" E	٢٩° ٣٣' ٤٥,٦٢٥" N
٥٤٥	٣٤° ٢٣' ٥٧,٠٧٣" E	٢٩° ٣٣' ٤٥,٥٩٨" N
٥٤٦	٣٤° ٢٣' ٥٥,٩٣٠" E	٢٩° ٣٣' ٤٣,٨٢٧" N
٥٤٧	٣٤° ٢٣' ٥٥,٩١٠" E	٢٩° ٣٣' ٤٣,٧٥٥" N
٥٤٨	٣٤° ٢٣' ٥٥,٧٢٢" E	٢٩° ٣٣' ٤٢,٧٣٠" N
٥٤٩	٣٤° ٢٣' ٥٤,٨٨٠" E	٢٩° ٣٣' ٤٠,٢٠٧" N
٥٥٠	٣٤° ٢٣' ٥٤,٣٣٠" E	٢٩° ٣٣' ٣٨,٥٦٠" N

٥٢٠١٢
٤٤٤

إحداثيات الحد الفاصل بين محافظتى شمال سيناء وجنوب سيناء بنظام WGS٨٤		
المسلسل	X	Y
٥٥١	٣٤° ٢٣' ٥٣,٥٢٤" E	٢٩° ٣٣' ٣٧,٦٠٩" N
٥٥٢	٣٤° ٢٣' ٥٢,٠٢٨" E	٢٩° ٣٣' ٣٦,٩٢١" N
٥٥٣	٣٤° ٢٣' ٥٠,٥٦٤" E	٢٩° ٣٣' ٣٦,٨١٢" N
٥٥٤	٣٤° ٢٣' ٤٩,٤٦٧" E	٢٩° ٣٣' ٣٦,٣٣٦" N
٥٥٥	٣٤° ٢٣' ٤٣,٩٠٦" E	٢٩° ٣٣' ٣٤,١١٣" N
٥٥٦	٣٤° ٢٣' ٣٩,٨٠٤" E	٢٩° ٣٣' ٣٢,٤٩٧" N
٥٥٧	٣٤° ٢٣' ٣٧,٤٧١" E	٢٩° ٣٣' ٣٠,٨٩٧" N
٥٥٨	٣٤° ٢٣' ٣٦,٠٠٩" E	٢٩° ٣٣' ٢٩,٦٠٦" N
٥٥٩	٣٤° ٢٣' ٣٤,٣٨١" E	٢٩° ٣٣' ٢٩,٠٣٤" N
٥٦٠	٣٤° ٢٣' ٣٣,٢٥٨" E	٢٩° ٣٣' ٢٩,٠٣٢" N
٥٦١	٣٤° ٢٣' ٣٣,١٧٦" E	٢٩° ٣٣' ٢٩,٠٥٤" N
٥٦٢	٣٤° ٢٣' ٣١,٧١٧" E	٢٩° ٣٣' ٢٩,٤٦١" N
٥٦٣	٣٤° ٢٣' ٣١,٦١٧" E	٢٩° ٣٣' ٢٩,٤٨١" N
٥٦٤	٣٤° ٢٣' ٢٩,٨٠١" E	٢٩° ٣٣' ٣٠,٧٦٧" N
٥٦٥	٣٤° ٢٣' ٢٥,٧٥٦" E	٢٩° ٣٣' ٣٣,٦٠٦" N
٥٦٦	٣٤° ٢٣' ٢٥,٦٢٦" E	٢٩° ٣٣' ٣٣,٦٧٠" N
٥٦٧	٣٤° ٢٣' ٢٣,٨٢٦" E	٢٩° ٣٣' ٣٤,٣٣٨" N
٥٦٨	٣٤° ٢٣' ٢١,٧٤٣" E	٢٩° ٣٣' ٣٥,٥٨٥" N
٥٦٩	٣٤° ٢٣' ٢١,٦٦٣" E	٢٩° ٣٣' ٣٥,٦٢٩" N
٥٧٠	٣٤° ٢٣' ٢١,٥٠٦" E	٢٩° ٣٣' ٣٥,٦٩٤" N
٥٧١	٣٤° ٢٣' ١٩,٧٤٨" E	٢٩° ٣٣' ٣٧,١٥٠" N
٥٧٢	٣٤° ٢٣' ١٨,٧٧٨" E	٢٩° ٣٣' ٣٨,٢٧٢" N
٥٧٣	٣٤° ٢٣' ١٧,٦٧٥" E	٢٩° ٣٣' ٤٠,٩٢٠" N
٥٧٤	٣٤° ٢٣' ١٦,٧٢٢" E	٢٩° ٣٣' ٤٤,٦٢١" N
٥٧٥	٣٤° ٢٣' ١٦,٤٨٦" E	٢٩° ٣٣' ٤٦,١٠٠" N
٥٧٦	٣٤° ٢٣' ١٦,٨١٣" E	٢٩° ٣٣' ٤٧,٥٤٩" N
٥٧٧	٣٤° ٢٣' ١٨,٩٨١" E	٢٩° ٣٣' ٥٣,١٨٩" N
٥٧٨	٣٤° ٢٣' ٢١,٤٤٦" E	٢٩° ٣٣' ٥٧,٧٥٤" N
٥٧٩	٣٤° ٢٣' ٢١,٦٨١" E	٢٩° ٣٣' ٥٨,٨٠٧" N
٥٨٠	٣٤° ٢٣' ٢١,٦٤٥" E	٢٩° ٣٣' ٥٩,٩١٦" N
٥٨١	٣٤° ٢٣' ٢١,٦٤٣" E	٢٩° ٣٣' ٥٩,٩٩١" N
٥٨٢	٣٤° ٢٣' ٢١,١٨٥" E	٢٩° ٣٤' ١,٠٨٨" N
٥٨٣	٣٤° ٢٣' ٢١,١٢٦" E	٢٩° ٣٤' ١,١٦٦" N
٥٨٤	٣٤° ٢٣' ٢٠,٥٣٥" E	٢٩° ٣٤' ١,٧٧٢" N
٥٨٥	٣٤° ٢٣' ٢٠,٤٤٧" E	٢٩° ٣٤' ١,٨٢٦" N
٥٨٦	٣٤° ٢٣' ١٩,٥٠٢" E	٢٩° ٣٤' ٢,٣٩٦" N
٥٨٧	٣٤° ٢٣' ١٩,٣٨٣" E	٢٩° ٣٤' ٢,٤٧٨" N
٥٨٨	٣٤° ٢٣' ١٨,٤٢٧" E	٢٩° ٣٤' ٢,٨٥٦" N
٥٨٩	٣٤° ٢٣' ١٧,٠٠٦" E	٢٩° ٣٤' ٣,٠٨١" N
٥٩٠	٣٤° ٢٣' ١٥,٥٠٦" E	٢٩° ٣٤' ٣,٣٤٠" N
٥٩١	٣٤° ٢٣' ١٤,١١٠" E	٢٩° ٣٤' ٣,٣٤٦" N
٥٩٢	٣٤° ٢٣' ١٠,٥٦٢" E	٢٩° ٣٤' ٢,٣٠٥" N
٥٩٣	٣٤° ٢٣' ٣,٨٧٢" E	٢٩° ٣٣' ٥٩,٩١٦" N
٥٩٤	٣٤° ٢٣' ٠,٧٢٩" E	٢٩° ٣٣' ٥٩,٣٦٤" N
٥٩٥	٣٤° ٢٢' ٥٧,٠٧١" E	٢٩° ٣٣' ٥٨,٨٩٨" N
٥٩٦	٣٤° ٢٢' ٥٢,٩٣١" E	٢٩° ٣٣' ٥٨,٨٥٨" N
٥٩٧	٣٤° ٢٢' ٥٠,٤٩٦" E	٢٩° ٣٣' ٥٩,٠٤١" N
٥٩٨	٣٤° ٢٢' ٤٩,١٢٧" E	٢٩° ٣٣' ٥٩,٤٠٠" N
٥٩٩	٣٤° ٢٢' ٤٨,٦٧٠" E	٢٩° ٣٣' ٥٩,٧٤٧" N
٦٠٠	٣٤° ٢٢' ٤٨,٢٠٣" E	٢٩° ٣٤' ٠,١٠٢" N

١٤ ٥ ٢
٤٤

إحداثيات الحد الفاصل بين محافظتى شمال سيناء وجنوب سيناء بنظام WGS٨٤		
المسلسل	X	Y
٦٠١	٣٤° ٢٢' ٤٧,٦٩١" E	٢٩° ٣٤' ١,٠٥٣" N
٦٠٢	٣٤° ٢٢' ٤٧,٦٨٨" E	٢٩° ٣٤' ١,٠٧٧" N
٦٠٣	٣٤° ٢٢' ٤٧,٦٥٣" E	٢٩° ٣٤' ١,٦٤٥" N
٦٠٤	٣٤° ٢٢' ٤٧,٦٦٨" E	٢٩° ٣٤' ١,٧٤٣" N
٦٠٥	٣٤° ٢٢' ٤٧,٨٠٩" E	٢٩° ٣٤' ٢,٣١٢" N
٦٠٦	٣٤° ٢٢' ٤٧,٨٢٤" E	٢٩° ٣٤' ٢,٤١٢" N
٦٠٧	٣٤° ٢٢' ٤٧,٨٠٩" E	٢٩° ٣٤' ٢,٥٥٩" N
٦٠٨	٣٤° ٢٢' ٤٧,٨٠٦" E	٢٩° ٣٤' ٢,٥٨٤" N
٦٠٩	٣٤° ٢٢' ٤٨,١٩٣" E	٢٩° ٣٤' ٣,٧١٨" N
٦١٠	٣٤° ٢٢' ٤٨,٦٧٠" E	٢٩° ٣٤' ٤,٣٥٨" N
٦١١	٣٤° ٢٢' ٤٨,٧٧٣" E	٢٩° ٣٤' ٤,٤٩٧" N
٦١٢	٣٤° ٢٢' ٥١,٢٦٤" E	٢٩° ٣٤' ٦,٧٠٢" N
٦١٣	٣٤° ٢٢' ٥٢,٨٤٢" E	٢٩° ٣٤' ٨,١٧٤" N
٦١٤	٣٤° ٢٢' ٥٣,٨١٩" E	٢٩° ٣٤' ٩,٩٧٠" N
٦١٥	٣٤° ٢٢' ٥٤,٠٣٧" E	٢٩° ٣٤' ١١,١١٩" N
٦١٦	٣٤° ٢٢' ٥٣,٨٤٤" E	٢٩° ٣٤' ١٥,١٦٦" N
٦١٧	٣٤° ٢٢' ٥٣,٨٠٠" E	٢٩° ٣٤' ١٧,٨٨١" N
٦١٨	٣٤° ٢٢' ٥٤,١٤٥" E	٢٩° ٣٤' ٢٠,٢٧٤" N
٦١٩	٣٤° ٢٢' ٥٣,٥٤٨" E	٢٩° ٣٤' ٢٢,٣٣٦" N
٦٢٠	٣٤° ٢٢' ٥٢,٩٣٤" E	٢٩° ٣٤' ٢٣,٦٦٥" N
٦٢١	٣٤° ٢٢' ٥٢,٩٢٨" E	٢٩° ٣٤' ٢٣,٧٤٣" N
٦٢٢	٣٤° ٢٢' ٥٢,٨٩٥" E	٢٩° ٣٤' ٢٣,٧٩٥" N
٦٢٣	٣٤° ٢٢' ٥٢,١٦٩" E	٢٩° ٣٤' ٢٤,٨٣٢" N
٦٢٤	٣٤° ٢٢' ٥٢,١٣٥" E	٢٩° ٣٤' ٢٤,٨٨٦" N
٦٢٥	٣٤° ٢٢' ٥٢,٠٧١" E	٢٩° ٣٤' ٢٤,٩٤٠" N
٦٢٦	٣٤° ٢٢' ٥١,٣٠٧" E	٢٩° ٣٤' ٢٥,٥٤٤" N
٦٢٧	٣٤° ٢٢' ٥١,٢٧٧" E	٢٩° ٣٤' ٢٥,٥٤٥" N
٦٢٨	٣٤° ٢٢' ٤٨,٩٠٨" E	٢٩° ٣٤' ٢٧,٠٩٢" N
٦٢٩	٣٤° ٢٢' ٤٨,٦٧٠" E	٢٩° ٣٤' ٢٧,٢٠٧" N
٦٣٠	٣٤° ٢٢' ٤٦,٩٠٣" E	٢٩° ٣٤' ٢٨,٠٥٤" N
٦٣١	٣٤° ٢٢' ٤٦,٨٢٠" E	٢٩° ٣٤' ٢٨,١٠٢" N
٦٣٢	٣٤° ٢٢' ٤٥,١٣٩" E	٢٩° ٣٤' ٢٩,٢١٥" N
٦٣٣	٣٤° ٢٢' ٤٥,٠٨١" E	٢٩° ٣٤' ٢٩,٢٨٩" N
٦٣٤	٣٤° ٢٢' ٤٤,٩٩٥" E	٢٩° ٣٤' ٢٩,٣٦٣" N
٦٣٥	٣٤° ٢٢' ٤٢,٧٦٤" E	٢٩° ٣٤' ٣١,٠٥٩" N
٦٣٦	٣٤° ٢٢' ٤٠,٨٩٣" E	٢٩° ٣٤' ٣٢,٤٣٩" N
٦٣٧	٣٤° ٢٢' ٣٦,٩١٦" E	٢٩° ٣٤' ٣٤,١٤٥" N
٦٣٨	٣٤° ٢٢' ٣٣,١١٦" E	٢٩° ٣٤' ٣٥,٦٣٣" N
٦٣٩	٣٤° ٢٢' ٣١,٣٣١" E	٢٩° ٣٤' ٣٦,١٠٨" N
٦٤٠	٣٤° ٢٢' ٣٠,٣٣٧" E	٢٩° ٣٤' ٣٦,١٠٤" N
٦٤١	٣٤° ٢٢' ٢٩,٤١٤" E	٢٩° ٣٤' ٣٥,٧٢٠" N
٦٤٢	٣٤° ٢٢' ٢٨,٤٣٢" E	٢٩° ٣٤' ٣٤,٩٩٣" N
٦٤٣	٣٤° ٢٢' ٢٧,٣٦٦" E	٢٩° ٣٤' ٣٤,٨٤١" N
٦٤٤	٣٤° ٢٢' ٢٦,١٨٨" E	٢٩° ٣٤' ٣٤,٩١١" N
٦٤٥	٣٤° ٢٢' ٢٤,٩٩٨" E	٢٩° ٣٤' ٣٥,٣٥٢" N
٦٤٦	٣٤° ٢٢' ٢٤,٩٧٠" E	٢٩° ٣٤' ٣٥,٣٥٢" N
٦٤٧	٣٤° ٢٢' ٢٣,١٧٩" E	٢٩° ٣٤' ٣٦,١٧٤" N
٦٤٨	٣٤° ٢٢' ٢١,٦٤١" E	٢٩° ٣٤' ٣٦,٦٦٤" N
٦٤٩	٣٤° ٢٢' ١٩,٩٥٧" E	٢٩° ٣٤' ٣٧,٠٤٠" N
٦٥٠	٣٤° ٢٢' ١٩,٨٤١" E	٢٩° ٣٤' ٣٧,٠٨٨" N

المسلسل	إحداثيات الحد الفاصل بين محافظتى شمال سيناء وجنوب سيناء بنظام WGS٨٤	
	X	Y
٦٥١	٣٤° ٢٢' ١٨,٥٢٨" E	٢٩° ٣٤' ٣٧,٨٦٢" N
٦٥٢	٣٤° ٢٢' ١٨,٤٠٠" E	٢٩° ٣٤' ٣٧,٩٨٤" N
٦٥٣	٣٤° ٢٢' ١٧,٩٤١" E	٢٩° ٣٤' ٣٨,٨٢٢" N
٦٥٤	٣٤° ٢٢' ١٧,٩٢٦" E	٢٩° ٣٤' ٣٨,٩٤٨" N
٦٥٥	٣٤° ٢٢' ١٧,٨٧٨" E	٢٩° ٣٤' ٣٩,٠٩٩" N
٦٥٦	٣٤° ٢٢' ١٧,٤٤٤" E	٢٩° ٣٤' ٤٠,٢٥٥" N
٦٥٧	٣٤° ٢٢' ١٧,٣٥١" E	٢٩° ٣٤' ٤١,٦٦٣" N
٦٥٨	٣٤° ٢٢' ١٧,٩٨٧" E	٢٩° ٣٤' ٤٣,٠٣٧" N
٦٥٩	٣٤° ٢٢' ١٨,٧٥١" E	٢٩° ٣٤' ٤٥,٠٨٠" N
٦٦٠	٣٤° ٢٢' ١٩,٢٤٧" E	٢٩° ٣٤' ٤٦,٤٧٧" N
٦٦١	٣٤° ٢٢' ١٩,٢١١" E	٢٩° ٣٤' ٤٩,٣١١" N
٦٦٢	٣٤° ٢٢' ١٨,٦٧٧" E	٢٩° ٣٤' ٥٠,٥٦٧" N
٦٦٣	٣٤° ٢٢' ١٨,٦٣٧" E	٢٩° ٣٤' ٥٠,٦٦٨" N
٦٦٤	٣٤° ٢٢' ١٨,٥٩٩" E	٢٩° ٣٤' ٥٠,٧٤٤" N
٦٦٥	٣٤° ٢٢' ١٧,٧٠٩" E	٢٩° ٣٤' ٥٢,٣٢٣" N
٦٦٦	٣٤° ٢٢' ١٧,٦٣٧" E	٢٩° ٣٤' ٥٢,٤٢٩" N
٦٦٧	٣٤° ٢٢' ١٦,١٢٢" E	٢٩° ٣٤' ٥٤,١٤٩" N
٦٦٨	٣٤° ٢٢' ١٤,٤٢٦" E	٢٩° ٣٤' ٥٥,٠٩٣" N
٦٦٩	٣٤° ٢٢' ١١,٧٤٣" E	٢٩° ٣٤' ٥٦,٢٠٥" N
٦٧٠	٣٤° ٢٢' ٨,٥٩١" E	٢٩° ٣٤' ٥٨,٤٠٧" N
٦٧١	٣٤° ٢٢' ٤,٣٩١" E	٢٩° ٣٥' ١,٨٢٣" N
٦٧٢	٣٤° ٢٢' ٤,٣٣٩" E	٢٩° ٣٥' ١,٨٩٣" N
٦٧٣	٣٤° ٢٢' ١,٤٥٧" E	٢٩° ٣٥' ٣,٦٦٧" N
٦٧٤	٣٤° ٢١' ٥٧,٩٥٨" E	٢٩° ٣٥' ٥,٢٩٦" N
٦٧٥	٣٤° ٢١' ٥٠,٦٠٢" E	٢٩° ٣٥' ٧,٧٨٧" N
٦٧٦	٣٤° ٢١' ٤٠,٠٣٦" E	٢٩° ٣٥' ١٢,٢٧٩" N
٦٧٧	٣٤° ٢١' ٣٩,٣٩٧" E	٢٩° ٣٥' ١٢,٢٩٧" N
٦٧٨	٣٤° ٢١' ٣٧,٩٠٦" E	٢٩° ٣٥' ١٣,٣٤٩" N
٦٧٩	٣٤° ٢١' ٣٥,٨٥٠" E	٢٩° ٣٥' ١٣,٨٧٨" N
٦٨٠	٣٤° ٢١' ٣٣,١٦٨" E	٢٩° ٣٥' ١٤,١٦٢" N
٦٨١	٣٤° ٢١' ٢٩,٨٨٣" E	٢٩° ٣٥' ١٤,٠٧١" N
٦٨٢	٣٤° ٢١' ٢٦,٨٤٢" E	٢٩° ٣٥' ١٣,٧٦٥" N
٦٨٣	٣٤° ٢١' ٢٤,٥٧٧" E	٢٩° ٣٥' ١٢,٨٨٦" N
٦٨٤	٣٤° ٢١' ٢٢,٨٢٣" E	٢٩° ٣٥' ١١,١٤٦" N
٦٨٥	٣٤° ٢١' ١٩,٤٨٩" E	٢٩° ٣٥' ٧,٠٣٧" N
٦٨٦	٣٤° ٢١' ١٧,٢٨٧" E	٢٩° ٣٥' ٥,٧٦٠" N
٦٨٧	٣٤° ٢١' ١٦,٠١٨" E	٢٩° ٣٥' ٥,٥٢٤" N
٦٨٨	٣٤° ٢١' ١٤,٧٥٦" E	٢٩° ٣٥' ٥,٨٨٥" N
٦٨٩	٣٤° ٢١' ١٢,٧٠٠" E	٢٩° ٣٥' ٧,٢٨٠" N
٦٩٠	٣٤° ٢١' ٩,٥١٨" E	٢٩° ٣٥' ٩,٨١٢" N
٦٩١	٣٤° ٢١' ٧,٥٢٢" E	٢٩° ٣٥' ١٢,٢٠٣" N
٦٩٢	٣٤° ٢١' ٥,٢٠١" E	٢٩° ٣٥' ١٥,٩٢٦" N
٦٩٣	٣٤° ٢١' ١,١٢٠" E	٢٩° ٣٥' ٢٣,١٤٥" N
٦٩٤	٣٤° ٢٠' ٥٨,٩٣١" E	٢٩° ٣٥' ٢٦,٩٢٣" N
٦٩٥	٣٤° ٢٠' ٥٦,٣٦١" E	٢٩° ٣٥' ٣١,٣٣٨" N
٦٩٦	٣٤° ٢٠' ٥٣,٥٢٨" E	٢٩° ٣٥' ٣٤,٦٣٧" N
٦٩٧	٣٤° ٢٠' ٥٠,٩٧٧" E	٢٩° ٣٥' ٣٧,٩٢٨" N
٦٩٨	٣٤° ٢٠' ٤٦,٥٩٠" E	٢٩° ٣٥' ٤٢,٥٢٥" N
٦٩٩	٣٤° ٢٠' ٤٤,٩٤٨" E	٢٩° ٣٥' ٤٣,٧١٠" N
٧٠٠	٣٤° ٢٠' ٤٣,٠٤٨" E	٢٩° ٣٥' ٤٤,٨١٢" N

٥٢-١٦
٤٤٠

إحداثيات الحد الفاصل بين محافظتى شمال سيناء وجنوب سيناء بنظام WGS٨٤		
المسلسل	X	Y
٧٠١	٣٤° ٢٠' ٤٢,٩٢٩" E	٢٩° ٣٥' ٤٤,٨٣٩" N
٧٠٢	٣٤° ٢٠' ٤١,٤٤٦" E	٢٩° ٣٥' ٤٥,٢٦٧" N
٧٠٣	٣٤° ٢٠' ٤٠,٠٠١" E	٢٩° ٣٥' ٤٥,٥٦٠" N
٧٠٤	٣٤° ٢٠' ٣١,٢٨٥" E	٢٩° ٣٥' ٤٧,٢٩٤" N
٧٠٥	٣٤° ٢٠' ٢٩,٠٨٢" E	٢٩° ٣٥' ٤٨,١٥٠" N
٧٠٦	٣٤° ٢٠' ٢٨,٠٠٨" E	٢٩° ٣٥' ٤٨,٧٣٧" N
٧٠٧	٣٤° ٢٠' ٢٧,٣٤٦" E	٢٩° ٣٥' ٤٩,٨٥٢" N
٧٠٨	٣٤° ٢٠' ٢٧,١٦٤" E	٢٩° ٣٥' ٥١,٤٥٦" N
٧٠٩	٣٤° ٢٠' ٢٧,٥٦١" E	٢٩° ٣٥' ٥٤,٢٤١" N
٧١٠	٣٤° ٢٠' ٢٨,٦٦٧" E	٢٩° ٣٥' ٥٥,٨٦٦" N
٧١١	٣٤° ٢٠' ٣٠,٩٦٠" E	٢٩° ٣٥' ٥٧,٤٥٥" N
٧١٢	٣٤° ٢٠' ٣٥,٤٤٣" E	٢٩° ٣٥' ٥٩,٦٤٤" N
٧١٣	٣٤° ٢٠' ٣٨,٧٨١" E	٢٩° ٣٦' ١,٦٣٧" N
٧١٤	٣٤° ٢٠' ٤٠,٩٦٠" E	٢٩° ٣٦' ٣,٤٨٣" N
٧١٥	٣٤° ٢٠' ٤٥,١٦٥" E	٢٩° ٣٦' ٦,٩٩٤" N
٧١٦	٣٤° ٢٠' ٤٨,٥٧٩" E	٢٩° ٣٦' ٩,٥١٣" N
٧١٧	٣٤° ٢٠' ٥٠,٢٨٦" E	٢٩° ٣٦' ١١,٤٠٨" N
٧١٨	٣٤° ٢٠' ٥٢,٦٠٨" E	٢٩° ٣٦' ١٥,١٧٤" N
٧١٩	٣٤° ٢٠' ٥٤,٩١٣" E	٢٩° ٣٦' ١٧,٩٥٢" N
٧٢٠	٣٤° ٢٠' ٥٦,٧٧١" E	٢٩° ٣٦' ٢١,١٧٧" N
٧٢١	٣٤° ٢٠' ٥٨,٠٦٦" E	٢٩° ٣٦' ٢٤,٤٣٧" N
٧٢٢	٣٤° ٢٠' ٥٩,٣٠٢" E	٢٩° ٣٦' ٢٦,٤١٣" N
٧٢٣	٣٤° ٢٠' ٥٩,٣٠٢" E	٢٩° ٣٦' ٢٦,٥٢٥" N
٧٢٤	٣٤° ٢٠' ٥٩,٣٦٥" E	٢٩° ٣٦' ٢٨,١٠٣" N
٧٢٥	٣٤° ٢٠' ٥٩,٣٠٠" E	٢٩° ٣٦' ٢٨,٣٢٧" N
٧٢٦	٣٤° ٢٠' ٥٨,٤٥١" E	٢٩° ٣٦' ٢٨,٩٩٦" N
٧٢٧	٣٤° ٢٠' ٥٧,٠٨٤" E	٢٩° ٣٦' ٢٨,٤٧٧" N
٧٢٨	٣٤° ٢٠' ٥٥,٧٨٧" E	٢٩° ٣٦' ٢٧,١١٨" N
٧٢٩	٣٤° ٢٠' ٥٤,٤٢٩" E	٢٩° ٣٦' ٢٥,٥٩٣" N
٧٣٠	٣٤° ٢٠' ٥٢,٨١٧" E	٢٩° ٣٦' ٢٤,٠١٦" N
٧٣١	٣٤° ٢٠' ٤٩,٨٦١" E	٢٩° ٣٦' ٢٢,٥٥١" N
٧٣٢	٣٤° ٢٠' ٤٦,٤٠١" E	٢٩° ٣٦' ٢١,٣٧٠" N
٧٣٣	٣٤° ٢٠' ٤١,٢٧٤" E	٢٩° ٣٦' ٢٠,٥١٩" N
٧٣٤	٣٤° ٢٠' ٣٦,١٤٧" E	٢٩° ٣٦' ٢٠,٣٣٧" N
٧٣٥	٣٤° ٢٠' ٣٢,٢١٦" E	٢٩° ٣٦' ٢٠,٢١٧" N
٧٣٦	٣٤° ٢٠' ٢٧,٧٠٨" E	٢٩° ٣٦' ٢٠,٠٤٠" N
٧٣٧	٣٤° ٢٠' ٢٥,٦٥٦" E	٢٩° ٣٦' ١٩,٨١٤" N
٧٣٨	٣٤° ٢٠' ٢٢,٦٥٦" E	٢٩° ٣٦' ١٩,٥٨٨" N
٧٣٩	٣٤° ٢٠' ١٩,٤١٥" E	٢٩° ٣٦' ٢٠,٠٧٧" N
٧٤٠	٣٤° ٢٠' ١٧,٥٧٧" E	٢٩° ٣٦' ٢١,١١٦" N
٧٤١	٣٤° ٢٠' ١٦,٥٦٥" E	٢٩° ٣٦' ٢١,٩٣٦" N
٧٤٢	٣٤° ٢٠' ٧,٤١٤" E	٢٩° ٣٦' ٢٦,٧٨٦" N
٧٤٣	٣٤° ٢٠' ٦,٣٨٧" E	٢٩° ٣٦' ٢٨,٢٠٦" N
٧٤٤	٣٤° ٢٠' ٥,١٩٣" E	٢٩° ٣٦' ٢٩,٢١١" N
٧٤٥	٣٤° ٢٠' ١,٩٣٦" E	٢٩° ٣٦' ٣١,٧٦٦" N
٧٤٦	٣٤° ٢٠' ٠,٣٦٩" E	٢٩° ٣٦' ٣٢,٨٥٨" N
٧٤٧	٣٤° ١٩' ٥٩,٢١٠" E	٢٩° ٣٦' ٣٣,٣٣١" N
٧٤٨	٣٤° ١٩' ٥٨,٥١٤" E	٢٩° ٣٦' ٣٤,١٦٧" N
٧٤٩	٣٤° ١٩' ٥٧,٥١٦" E	٢٩° ٣٦' ٣٦,٢٧٣" N
٧٥٠	٣٤° ١٩' ٥٦,٦٦٣" E	٢٩° ٣٦' ٣٧,٣٢٤" N

المسلسل	إحداثيات الحد الفاصل بين محافظتى شمال سيناء وجنوب سيناء بنظام WGS٨٤	
	X	Y
٧٥١	٣٤° ١٩' ٥٥,٣٧٣" E	٢٩° ٣٦' ٣٨,١٤٤" N
٧٥٢	٣٤° ١٩' ٥١,٧٠٩" E	٢٩° ٣٦' ٤٠,٠١٤" N
٧٥٣	٣٤° ١٩' ٥٠,٠٣٩" E	٢٩° ٣٦' ٤٠,٧٩٠" N
٧٥٤	٣٤° ١٩' ٤٨,٣٣٣" E	٢٩° ٣٦' ٤٠,٩٨٨" N
٧٥٥	٣٤° ١٩' ٤٧,١٥٦" E	٢٩° ٣٦' ٤١,٤٢٠" N
٧٥٦	٣٤° ١٩' ٤٧,٠٢١" E	٢٩° ٣٦' ٤١,٥٠٧" N
٧٥٧	٣٤° ١٩' ٤٦,٩٢٠" E	٢٩° ٣٦' ٤١,٥٦٥" N
٧٥٨	٣٤° ١٩' ٤٦,٤٧٩" E	٢٩° ٣٦' ٤١,٨٢٦" N
٧٥٩	٣٤° ١٩' ٤٦,٤٧٨" E	٢٩° ٣٦' ٤١,٩١٤" N
٧٦٠	٣٤° ١٩' ٤٦,٣٤١" E	٢٩° ٣٦' ٤٢,٠٥٩" N
٧٦١	٣٤° ١٩' ٤٦,١٩٥" E	٢٩° ٣٦' ٤٢,٦٤٤" N
٧٦٢	٣٤° ١٩' ٤٦,١٩٣" E	٢٩° ٣٦' ٤٢,٧٦٢" N
٧٦٣	٣٤° ١٩' ٤٦,١٨١" E	٢٩° ٣٦' ٤٣,٣٥٠" N
٧٦٤	٣٤° ١٩' ٤٦,١٧٩" E	٢٩° ٣٦' ٤٣,٤٦٨" N
٧٦٥	٣٤° ١٩' ٤٦,١٧٨" E	٢٩° ٣٦' ٤٣,٥٢٧" N
٧٦٦	٣٤° ١٩' ٤٦,٠٣٦" E	٢٩° ٣٦' ٤٣,٨٥١" N
٧٦٧	٣٤° ١٩' ٤٥,٩٣٣" E	٢٩° ٣٦' ٤٣,٩٦٩" N
٧٦٨	٣٤° ١٩' ٤٥,٨٦٣" E	٢٩° ٣٦' ٤٤,٠٥٨" N
٧٦٩	٣٤° ١٩' ٤٥,٤٥٠" E	٢٩° ٣٦' ٤٤,٤٤٣" N
٧٧٠	٣٤° ١٩' ٤٥,٣٨١" E	٢٩° ٣٦' ٤٤,٥٠١" N
٧٧١	٣٤° ١٩' ٤٥,١٤٣" E	٢٩° ٣٦' ٤٤,٥٦٠" N
٧٧٢	٣٤° ١٩' ٤٤,٩٧٣" E	٢٩° ٣٦' ٤٤,٥٨٩" N
٧٧٣	٣٤° ١٩' ٤٤,٧٧٠" E	٢٩° ٣٦' ٤٤,٥٨٩" N
٧٧٤	٣٤° ١٩' ٤٤,٣٩٧" E	٢٩° ٣٦' ٤٤,٥٨٨" N
٧٧٥	٣٤° ١٩' ٤٣,٥٩٧" E	٢٩° ٣٦' ٤٤,١٧١" N
٧٧٦	٣٤° ١٩' ٤٢,٨٦٦" E	٢٩° ٣٦' ٤٣,٧٥٥" N
٧٧٧	٣٤° ١٩' ٤٢,١٢٢" E	٢٩° ٣٦' ٤٢,٧٥١" N
٧٧٨	٣٤° ١٩' ٤٠,٨٦٤" E	٢٩° ٣٦' ٤٢,١٩١" N
٧٧٩	٣٤° ١٩' ٣٩,٩٢٧" E	٢٩° ٣٦' ٤٢,٠٧١" N
٧٨٠	٣٤° ١٩' ٣٩,٠١٣" E	٢٩° ٣٦' ٤٢,٢٤٥" N
٧٨١	٣٤° ١٩' ٣٧,٦٠٧" E	٢٩° ٣٦' ٤٢,٨٨٦" N
٧٨٢	٣٤° ١٩' ٣٦,٠٤٠" E	٢٩° ٣٦' ٤٣,٧٣٩" N
٧٨٣	٣٤° ١٩' ٣٤,٦٣٩" E	٢٩° ٣٦' ٤٣,٩٧٩" N
٧٨٤	٣٤° ١٩' ٣٣,٨٨٧" E	٢٩° ٣٦' ٤٣,٩٢٢" N
٧٨٥	٣٤° ١٩' ٣٣,١٤٧" E	٢٩° ٣٦' ٤٣,٤٢٠" N
٧٨٦	٣٤° ١٩' ٣٢,٣٥٨" E	٢٩° ٣٦' ٤٢,٣٥٧" N
٧٨٧	٣٤° ١٩' ٣١,٠٢١" E	٢٩° ٣٦' ٤١,٥٠٣" N
٧٨٨	٣٤° ١٩' ٢٩,٤٢٩" E	٢٩° ٣٦' ٤١,٥٢٩" N
٧٨٩	٣٤° ١٩' ٢٨,١٣٣" E	٢٩° ٣٦' ٤١,٧٣٤" N
٧٩٠	٣٤° ١٩' ٢٧,٩٩٥" E	٢٩° ٣٦' ٤١,٧٦٣" N
٧٩١	٣٤° ١٩' ٢٧,٨٢٤" E	٢٩° ٣٦' ٤١,٧٩٣" N
٧٩٢	٣٤° ١٩' ٢٦,٦٩٥" E	٢٩° ٣٦' ٤١,٨٥١" N
٧٩٣	٣٤° ١٩' ٢٦,٥٦٠" E	٢٩° ٣٦' ٤١,٨٥١" N
٧٩٤	٣٤° ١٩' ٢٥,٤١٩" E	٢٩° ٣٦' ٤١,٤٩٣" N
٧٩٥	٣٤° ١٩' ٢٥,٢٥١" E	٢٩° ٣٦' ٤١,٤٠٤" N
٧٩٦	٣٤° ١٩' ٢٤,٣٥٠" E	٢٩° ٣٦' ٤٠,٦٩٧" N
٧٩٧	٣٤° ١٩' ٢٢,٤٩٥" E	٢٩° ٣٦' ٣٩,٠٠٨" N
٧٩٨	٣٤° ١٩' ٢٠,٩٧١" E	٢٩° ٣٦' ٣٧,٤٥٦" N
٧٩٩	٣٤° ١٩' ١٩,٩٣٤" E	٢٩° ٣٦' ٣٦,٢٣٧" N
٨٠٠	٣٤° ١٩' ١٨,٠١٠" E	٢٩° ٣٦' ٣٤,٨٧٥" N

١٨ ٥٢
٣٤٤

إحداثيات الحد الفاصل بين محافظتى شمال سيناء وجنوب سيناء بنظام WGS٨٤		
المسلسل	X	Y
٨٠١	٣٤° ١٩' ١٥,٧٠٣" E	٢٩° ٣٦' ٣٣,٧٢٦" N
٨٠٢	٣٤° ١٩' ١٢,٤٩١" E	٢٩° ٣٦' ٣١,٩٤٧" N
٨٠٣	٣٤° ١٩' ١٠,٦٥٦" E	٢٩° ٣٦' ٣٠,٨٦٩" N
٨٠٤	٣٤° ١٩' ١٠,٥١٨" E	٢٩° ٣٦' ٣٠,٨٣٨" N
٨٠٥	٣٤° ١٩' ٩,٠٧٤" E	٢٩° ٣٦' ٣٠,٧٧٥" N
٨٠٦	٣٤° ١٩' ٨,٠٤١" E	٢٩° ٣٦' ٣١,٤٢٧" N
٨٠٧	٣٤° ١٩' ٧,٩٢٩" E	٢٩° ٣٦' ٣١,٥٧٦" N
٨٠٨	٣٤° ١٩' ٦,٠٧١" E	٢٩° ٣٦' ٣٣,١٣٦" N
٨٠٩	٣٤° ١٩' ٢,٦٠٩" E	٢٩° ٣٦' ٣٦,٠٨٦" N
٨١٠	٣٤° ١٩' ٢,٤٦٥" E	٢٩° ٣٦' ٣٦,٢٩٣" N
٨١١	٣٤° ١٩' ٠,٧٨٤" E	٢٩° ٣٦' ٣٨,٩٨٦" N
٨١٢	٣٤° ١٨' ٥٩,٢٥٤" E	٢٩° ٣٦' ٤١,٤٨٥" N
٨١٣	٣٤° ١٨' ٥٨,٠٠٨" E	٢٩° ٣٦' ٤٥,٤٨٣" N
٨١٤	٣٤° ١٨' ٥٧,٢٤٨" E	٢٩° ٣٦' ٤٥,٨٨٤" N
٨١٥	٣٤° ١٨' ٥٤,٢٩٦" E	٢٩° ٣٦' ٤٦,٦٣٨" N
٨١٦	٣٤° ١٨' ٥٤,٢٢٣" E	٢٩° ٣٦' ٤٦,٧٠٣" N
٨١٧	٣٤° ١٨' ٥٢,٨٧١" E	٢٩° ٣٦' ٤٦,٩٣٢" N
٨١٨	٣٤° ١٨' ٥٢,٦٥٢" E	٢٩° ٣٦' ٤٦,٩٢٥" N
٨١٩	٣٤° ١٨' ٥٠,٨٥١" E	٢٩° ٣٦' ٤٦,٥٦٨" N
٨٢٠	٣٤° ١٨' ٥٠,٧٠٧" E	٢٩° ٣٦' ٤٦,٥٦٤" N
٨٢١	٣٤° ١٨' ٤٩,٢٩٥" E	٢٩° ٣٦' ٤٦,٢٢٥" N
٨٢٢	٣٤° ١٨' ٤٩,١١٨" E	٢٩° ٣٦' ٤٦,١٩١" N
٨٢٣	٣٤° ١٨' ٤٧,٨٩٣" E	٢٩° ٣٦' ٤٥,٧٣٦" N
٨٢٤	٣٤° ١٨' ٤٧,٧٨٦" E	٢٩° ٣٦' ٤٥,٧٣٧" N
٨٢٥	٣٤° ١٨' ٤٧,٧١٤" E	٢٩° ٣٦' ٤٥,٧٣٧".N-
٨٢٦	٣٤° ١٨' ٤٧,٤٣٣" E	٢٩° ٣٦' ٤٥,٦٧٤" N
٨٢٧	٣٤° ١٨' ٤٥,٨٩٤" E	٢٩° ٣٦' ٤٦,٠٠٩" N
٨٢٨	٣٤° ١٨' ٤٥,٦٧١" E	٢٩° ٣٦' ٤٦,٤٦٨" N
٨٢٩	٣٤° ١٨' ٤٥,٦٥٥" E	٢٩° ٣٦' ٤٦,٦٣٣" N
٨٣٠	٣٤° ١٨' ٤٥,٨٢٤" E	٢٩° ٣٦' ٤٧,٦٠٠" N
٨٣١	٣٤° ١٨' ٤٥,٨٠٣" E	٢٩° ٣٦' ٤٧,٨٣٧" N
٨٣٢	٣٤° ١٨' ٤٥,٧٩٤" E	٢٩° ٣٦' ٤٧,٩٤٠" N
٨٣٣	٣٤° ١٨' ٤٥,٤٤٢" E	٢٩° ٣٦' ٤٨,٩٤٣" N
٨٣٤	٣٤° ١٨' ٤٥,٣٩٥" E	٢٩° ٣٦' ٤٩,٠٤٨" N
٨٣٥	٣٤° ١٨' ٤٥,٢٦٩" E	٢٩° ٣٦' ٤٩,١٩٠" N
٨٣٦	٣٤° ١٨' ٤٤,٥٧٢" E	٢٩° ٣٦' ٤٩,٨٢٤" N
٨٣٧	٣٤° ١٨' ٤٤,٤٤٧" E	٢٩° ٣٦' ٤٩,٩٣٢" N
٨٣٨	٣٤° ١٨' ٤٤,٢٥١" E	٢٩° ٣٦' ٥٠,٠٠٥" N
٨٣٩	٣٤° ١٨' ٤٤,٠١٩" E	٢٩° ٣٦' ٥٠,٠٤٣" N
٨٤٠	٣٤° ١٨' ٤٣,١٢٥" E	٢٩° ٣٦' ٥٠,٢٣١" N
٨٤١	٣٤° ١٨' ٤٢,٨٩٦" E	٢٩° ٣٦' ٥٠,٢٣٣" N
٨٤٢	٣٤° ١٨' ٤١,٨٧١" E	٢٩° ٣٦' ٥٠,٢٠٦" N
٨٤٣	٣٤° ١٨' ٤١,٧٥٧" E	٢٩° ٣٦' ٥٠,٢٠٨" N
٨٤٤	٣٤° ١٨' ٤١,٤٥١" E	٢٩° ٣٦' ٥٠,٢١٠" N
٨٤٥	٣٤° ١٨' ٣٩,٩٥٧" E	٢٩° ٣٦' ٤٩,٤٠٤" N
٨٤٦	٣٤° ١٨' ٣٨,٠٧٤" E	٢٩° ٣٦' ٤٨,٦٤٧" N
٨٤٧	٣٤° ١٨' ٣٧,٩٦٤" E	٢٩° ٣٦' ٤٨,٦٤٨" N
٨٤٨	٣٤° ١٨' ٣٣,٩٤٠" E	٢٩° ٣٦' ٤٨,١٨٨" N
٨٤٩	٣٤° ١٨' ٣١,٤١٥" E	٢٩° ٣٦' ٤٧,٩٦١" N
٨٥٠	٣٤° ١٨' ٢٩,٦٤٤" E	٢٩° ٣٦' ٤٧,٢٨٦" N

١٩-٥٢
٤٤٤

إحداثيات الحد الفاصل بين محافظتى شمال سيناء وجنوب سيناء بنظام WGS٨٤		
المسلسل	X	Y
٨٥١	٣٤° ١٨' ٢٧,٣٧٨" E	٢٩° ٣٦' ٤٦,٦٩٠" N
٨٥٢	٣٤° ١٨' ٢٥,١٦٦" E	٢٩° ٣٦' ٤٦,١٠٥" N
٨٥٣	٣٤° ١٨' ٢٤,٠٦٢" E	٢٩° ٣٦' ٤٦,١١٢" N
٨٥٤	٣٤° ١٨' ٢٤,٠٢٥" E	٢٩° ٣٦' ٤٦,١١٢" N
٨٥٥	٣٤° ١٨' ٢٢,٦٠٤" E	٢٩° ٣٦' ٤٦,٦٨٥" N
٨٥٦	٣٤° ١٨' ٢١,٦٠٢" E	٢٩° ٣٦' ٤٦,٧٥٥" N
٨٥٧	٣٤° ١٨' ١٩,٩٥٨" E	٢٩° ٣٦' ٤٦,٤٨٦" N
٨٥٨	٣٤° ١٨' ١٨,٦٦١" E	٢٩° ٣٦' ٤٦,٤٩١" N
٨٥٩	٣٤° ١٨' ١٧,٢٥٨" E	٢٩° ٣٦' ٤٧,٠٧٤" N
٨٦٠	٣٤° ١٨' ١٥,٦٥١" E	٢٩° ٣٦' ٤٨,٢٢٢" N
٨٦١	٣٤° ١٨' ١٣,٩٤٩" E	٢٩° ٣٦' ٥٠,٠٣٤" N
٨٦٢	٣٤° ١٨' ١٣,٨٧٢" E	٢٩° ٣٦' ٥٠,٠٩٨" N
٨٦٣	٣٤° ١٨' ١٢,٤٣٨" E	٢٩° ٣٦' ٥١,٢٣٨" N
٨٦٤	٣٤° ١٨' ١٠,٩٦٦" E	٢٩° ٣٦' ٥١,٥٧٢" N
٨٦٥	٣٤° ١٨' ١٠,٨٨٩" E	٢٩° ٣٦' ٥١,٦٠٦" N
٨٦٦	٣٤° ١٨' ٩,٤٠٩" E	٢٩° ٣٦' ٥١,٨٤٧" N
٨٦٧	٣٤° ١٨' ٩,٢٩٣" E	٢٩° ٣٦' ٥١,٨٨١" N
٨٦٨	٣٤° ١٨' ٧,٩٠٦" E	٢٩° ٣٦' ٥٢,٥٢٦" N
٨٦٩	٣٤° ١٨' ٦,٧٠٠" E	٢٩° ٣٦' ٥٣,٦٣١" N
٨٧٠	٣٤° ١٨' ٥,٤٣٦" E	٢٩° ٣٦' ٥٣,٩١٦" N
٨٧١	٣٤° ١٨' ٥,١٥١" E	٢٩° ٣٦' ٥٤,٠٢٢" N
٨٧٢	٣٤° ١٨' ٢,٣٨٢" E	٢٩° ٣٦' ٥٤,١٤٩" N
٨٧٣	٣٤° ١٧' ٥٨,٨٧٣" E	٢٩° ٣٦' ٥٤,١١٤" N
٨٧٤	٣٤° ١٧' ٥٥,١٨٦" E	٢٩° ٣٦' ٥٤,١٠٩" N
٨٧٥	٣٤° ١٧' ٥١,٩١٧" E	٢٩° ٣٦' ٥٤,٣٢١" N
٨٧٦	٣٤° ١٧' ٤٨,١٢٢" E	٢٩° ٣٦' ٥٥,١٥٩" N
٨٧٧	٣٤° ١٧' ٤٤,٦٩٢" E	٢٩° ٣٦' ٥٥,٧٧٠" N
٨٧٨	٣٤° ١٧' ٤٢,٥٦٣" E	٢٩° ٣٦' ٥٦,٣٩٤" N
٨٧٩	٣٤° ١٧' ٤٢,٤٤٠" E	٢٩° ٣٦' ٥٦,٤٩٤" N
٨٨٠	٣٤° ١٧' ٤٠,٤٢٢" E	٢٩° ٣٦' ٥٧,٣٩٧" N
٨٨١	٣٤° ١٧' ٣٨,١٦٩" E	٢٩° ٣٦' ٥٩,٠٨٨" N
٨٨٢	٣٤° ١٧' ٣٦,٦٥١" E	٢٩° ٣٧' ٠,١٢٢" N
٨٨٣	٣٤° ١٧' ٣٥,٤١٤" E	٢٩° ٣٧' ٠,٧٠٨" N
٨٨٤	٣٤° ١٧' ٣٥,٣٠٣" E	٢٩° ٣٧' ٠,٧٠٧" N
٨٨٥	٣٤° ١٧' ٣٣,٨٩٣" E	٢٩° ٣٧' ٠,٧٠٦" N
٨٨٦	٣٤° ١٧' ٣٣,٨١٩" E	٢٩° ٣٧' ٠,٧٠٦" N
٨٨٧	٣٤° ١٧' ٣٢,١٠٥" E	٢٩° ٣٧' ٠,٢٧٩" N
٨٨٨	٣٤° ١٧' ٣٠,١٢٦" E	٢٩° ٣٧' ٠,٠٥١" N
٨٨٩	٣٤° ١٧' ٢٨,٦٠٧" E	٢٩° ٣٧' ٠,٣٤٧" N
٨٩٠	٣٤° ١٧' ٢٧,٥٢٨" E	٢٩° ٣٧' ١,١٧٩" N
٨٩١	٣٤° ١٧' ٢٦,٠٩١" E	٢٩° ٣٧' ٢,٨٢٤" N
٨٩٢	٣٤° ١٧' ٢٤,١٨٣" E	٢٩° ٣٧' ٥,٨٢٦" N
٨٩٣	٣٤° ١٧' ٢٢,٥٠١" E	٢٩° ٣٧' ٧,٧٣٢" N
٨٩٤	٣٤° ١٧' ٢٢,٤٢٢" E	٢٩° ٣٧' ٧,٨٠٠" N
٨٩٥	٣٤° ١٧' ٢٠,١١٢" E	٢٩° ٣٧' ٨,٨٦٠" N
٨٩٦	٣٤° ١٧' ١٩,٩٥١" E	٢٩° ٣٧' ٨,٩٦٤" N
٨٩٧	٣٤° ١٧' ١٧,٣٠١" E	٢٩° ٣٧' ٩,٧٠٣" N
٨٩٨	٣٤° ١٧' ١٦,٠٣٥" E	٢٩° ٣٧' ١٠,٤٢٤" N
٨٩٩	٣٤° ١٧' ١٤,١٠٦" E	٢٩° ٣٧' ١٢,٢٢٠" N
٩٠٠	٣٤° ١٧' ١١,٩٦٧" E	٢٩° ٣٧' ١٤,٥١٨" N

إحداثيات الحد الفاصل بين محافظتى شمال سيناء وجنوب سيناء بنظام WGS٨٤		
المسلسل	X	Y
٩٠١	٣٤° ١٧' ٩,٢٧٦" E	٢٩° ٣٧' ١٧,٤٠٦" N
٩٠٢	٣٤° ١٧' ٦,٧١٣" E	٢٩° ٣٧' ١٨,٣٢٩" N
٩٠٣	٣٤° ١٧' ٦,٢٣٥" E	٢٩° ٣٧' ١٨,٥٠١" N
٩٠٤	٣٤° ١٧' ١,٢٥٥" E	٢٩° ٣٧' ١٩,٨٧٠" N
٩٠٥	٣٤° ١٦' ٥٦,١٤٨" E	٢٩° ٣٧' ٢١,١٠٢" N
٩٠٦	٣٤° ١٦' ٥٢,٦١٣" E	٢٩° ٣٧' ٢٢,٧١٣" N
٩٠٧	٣٤° ١٦' ٤٩,٥٠٠" E	٢٩° ٣٧' ٢٤,٥٩٥" N
٩٠٨	٣٤° ١٦' ٤٤,٢١٢" E	٢٩° ٣٧' ٢٩,٤٧٥" N
٩٠٩	٣٤° ١٦' ٤٠,٥٦٠" E	٢٩° ٣٧' ٣٢,٦٦٧" N
٩١٠	٣٤° ١٦' ٣٦,٢٦٦" E	٢٩° ٣٧' ٣٥,١٦٤" N
٩١١	٣٤° ١٦' ٣٣,٩٠٧" E	٢٩° ٣٧' ٣٦,٠٩٧" N
٩١٢	٣٤° ١٦' ٢٣,٩١٣" E	٢٩° ٣٧' ٣٩,٤٢٢" N
٩١٣	٣٤° ١٦' ١٦,٦٤٦" E	٢٩° ٣٧' ٤١,٤٥٩" N
٩١٤	٣٤° ١٦' ١٦,٥٧٠" E	٢٩° ٣٧' ٤١,٤٩١" N
٩١٥	٣٤° ١٦' ١١,٦٧٦" E	٢٩° ٣٧' ٤٢,٨٦٩" N
٩١٦	٣٤° ١٦' ٠,٨١١" E	٢٩° ٣٧' ٤٧,١٥٧" N
٩١٧	٣٤° ١٥' ٤٨,٧٤٤" E	٢٩° ٣٧' ٥٢,٤٤٦" N
٩١٨	٣٤° ١٥' ٤٥,٦٠١" E	٢٩° ٣٧' ٥٥,٠٦١" N
٩١٩	٣٤° ١٥' ٤٥,٥٢٤" E	٢٩° ٣٧' ٥٥,١٦٠" N
٩٢٠	٣٤° ١٥' ٤٢,٥٤٢" E	٢٩° ٣٧' ٥٨,٨٩٧" N
٩٢١	٣٤° ١٥' ٣٨,٩٧٤" E	٢٩° ٣٨' ٤,٢٩٨" N
٩٢٢	٣٤° ١٥' ٣٨,٩٧٤" E	٢٩° ٣٨' ٤,٣٦٦" N
٩٢٣	٣٤° ١٥' ٣٧,٥٣٤" E	٢٩° ٣٨' ٦,٠٠٣" N
٩٢٤	٣٤° ١٥' ٣٧,٤١٨" E	٢٩° ٣٨' ٦,٠٣٧" N
٩٢٥	٣٤° ١٥' ٣٥,٣٤٦" E	٢٩° ٣٨' ٧,١٧١" N
٩٢٦	٣٤° ١٥' ٣١,٩٠٢" E	٢٩° ٣٨' ٧,٧٢٨" N
٩٢٧	٣٤° ١٥' ٢٧,٨٦٤" E	٢٩° ٣٨' ٧,٢٣٥" N
٩٢٨	٣٤° ١٥' ٢٣,٨٢١" E	٢٩° ٣٨' ٥,٨٤٢" N
٩٢٩	٣٤° ١٥' ٢٠,٤٥٧" E	٢٩° ٣٨' ٦,٤٩٨" N
٩٣٠	٣٤° ١٥' ١٦,٤٠٢" E	٢٩° ٣٨' ٧,٦٣٩" N
٩٣١	٣٤° ١٥' ١٣,٣٤٦" E	٢٩° ٣٨' ٩,٠٦٦" N
٩٣٢	٣٤° ١٥' ٨,١٧٩" E	٢٩° ٣٨' ١٢,٩٦١" N
٩٣٣	٣٤° ١٥' ٦,٩٠٥" E	٢٩° ٣٨' ١٥,٢٨٨" N
٩٣٤	٣٤° ١٥' ٦,١٥٢" E	٢٩° ٣٨' ١٧,٦٩٣" N
٩٣٥	٣٤° ١٥' ٥,٠٣٥" E	٢٩° ٣٨' ٢٤,٨٥٣" N
٩٣٦	٣٤° ١٥' ٤,٤٨٤" E	٢٩° ٣٨' ٢٦,٩١٢" N
٩٣٧	٣٤° ١٥' ٤,٣٣٢" E	٢٩° ٣٨' ٢٧,٠٨٢" N
٩٣٨	٣٤° ١٥' ٣,١٠٤" E	٢٩° ٣٨' ٢٨,٥٨٩" N
٩٣٩	٣٤° ١٥' ٢,٩٨٧" E	٢٩° ٣٨' ٢٨,٦٥٨" N
٩٤٠	٣٤° ١٥' ٢,٨٧١" E	٢٩° ٣٨' ٢٨,٧٩٦" N
٩٤١	٣٤° ١٥' ١,١١٦" E	٢٩° ٣٨' ٢٩,٩٣٥" N
٩٤٢	٣٤° ١٥' ٠,٩٢٠" E	٢٩° ٣٨' ٣٠,٠٧٤" N
٩٤٣	٣٤° ١٥' ٠,٦٨٥" E	٢٩° ٣٨' ٣٠,١٤٢" N
٩٤٤	٣٤° ١٤' ٥٨,٠١٤" E	٢٩° ٣٨' ٣٠,٩٢٩" N
٩٤٥	٣٤° ١٤' ٥٧,٩٣٥" E	٢٩° ٣٨' ٣٠,٩٩٨" N
٩٤٦	٣٤° ١٤' ٥٤,٨١٠" E	٢٩° ٣٨' ٣١,٩٣٨" N
٩٤٧	٣٤° ١٤' ٥٤,٧٣١" E	٢٩° ٣٨' ٣١,٩٧٣" N
٩٤٨	٣٤° ١٤' ٥١,٢٩٤" E	٢٩° ٣٨' ٣٢,٠٤٠" N
٩٤٩	٣٤° ١٤' ٢٧,٦٤٦" E	٢٩° ٣٨' ٣٢,٠١٦" N
٩٥٠	٣٤° ١٤' ٢٠,٦٢٩" E	٢٩° ٣٨' ٣٤,١٧٦" N

المسلسل	إحداثيات الحد الفاصل بين محافظتى شمال سيناء وجنوب سيناء بنظام WGS٨٤	
	X	Y
٩٥١	٣٤° ١٤' ١٧,٩٣٢" E	٢٩° ٣٨' ٣٥,٨٤٣" N
٩٥٢	٣٤° ١٤' ١٧,٦٩٣" E	٢٩° ٣٨' ٣٥,٩٨٢" N
٩٥٣	٣٤° ١٤' ١٥,٣٣٠" E	٢٩° ٣٨' ٣٧,٥٩٣" N
٩٥٤	٣٤° ١٤' ٨,٧٢٨" E	٢٩° ٣٨' ٤٦,٣٧٣" N
٩٥٥	٣٤° ١٤' ٧,٥٢٠" E	٢٩° ٣٨' ٤٨,٣٧٥" N
٩٥٦	٣٤° ١٤' ٧,٤٣٨" E	٢٩° ٣٨' ٤٨,٥٢٠" N
٩٥٧	٣٤° ١٤' ٧,٣١٧" E	٢٩° ٣٨' ٤٨,٦٦٥" N
٩٥٨	٣٤° ١٤' ٥,٤٨٦" E	٢٩° ٣٨' ٥٠,٣٨٣" N
٩٥٩	٣٤° ١٤' ٥,٤٠٢" E	٢٩° ٣٨' ٥٠,٥٣١" N
٩٦٠	٣٤° ١٤' ٤,١٦٧" E	٢٩° ٣٨' ٥١,٤٩٧" N
٩٦١	٣٤° ١٤' ٤,٠٠٠" E	٢٩° ٣٨' ٥١,٦٤٧" N
٩٦٢	٣٤° ١٤' ٣,٩١٥" E	٢٩° ٣٨' ٥١,٧٦٠" N
٩٦٣	٣٤° ١٤' ٢,٧١٢" E	٢٩° ٣٨' ٥٢,٨٢٧" N
٩٦٤	٣٤° ١٣' ٥٨,٧٠٣" E	٢٩° ٣٨' ٥٧,٩١١" N
٩٦٥	٣٤° ١٣' ٥٦,٨٨٤" E	٢٩° ٣٨' ٥٩,٧٢٥" N
٩٦٦	٣٤° ١٣' ٥٦,٦٨١" E	٢٩° ٣٨' ٥٩,٨٦٧" N
٩٦٧	٣٤° ١٣' ٥٤,٢٨٠" E	٢٩° ٣٩' ١,٤٤٦" N
٩٦٨	٣٤° ١٣' ٥٤,١٥٨" E	٢٩° ٣٩' ١,٥١٨" N
٩٦٩	٣٤° ١٣' ٥٢,٠٠٠" E	٢٩° ٣٩' ٢,٣٠٧" N
٩٧٠	٣٤° ١٣' ٥١,٨٧٨" E	٢٩° ٣٩' ٢,٣٤٣" N
٩٧١	٣٤° ١٣' ٥١,٧٩٧" E	٢٩° ٣٩' ٢,٣٤٣" N
٩٧٢	٣٤° ١٣' ٤٨,٨٦٤" E	٢٩° ٣٩' ٢,٧٤٥" N
٩٧٣	٣٤° ١٣' ٤٧,٨٩١" E	٢٩° ٣٩' ٢,٧٠٩" N
٩٧٤	٣٤° ١٣' ٣٥,٦٥٦" E	٢٩° ٣٩' ٠,٢٦١" N
٩٧٥	٣٤° ١٣' ٢٥,٣٦٦" E	٢٩° ٣٨' ٥٦,٧٩٣" N
٩٧٦	٣٤° ١٣' ١٧,٨٦٠" E	٢٩° ٣٨' ٥٦,٤٠٣" N
٩٧٧	٣٤° ١٣' ٩,٢١١" E	٢٩° ٣٨' ٥٦,٤٧٩" N
٩٧٨	٣٤° ١٢' ٥٨,٣٦١" E	٢٩° ٣٨' ٥٨,٤٢٠" N
٩٧٩	٣٤° ١٢' ٤٧,٣٠١" E	٢٩° ٣٩' ٣,١٨٢" N
٩٨٠	٣٤° ١٢' ٤٢,١٦٥" E	٢٩° ٣٩' ٦,٧٠٧" N
٩٨١	٣٤° ١٢' ٣٧,٦٨٨" E	٢٩° ٣٩' ١١,٠٦٥" N
٩٨٢	٣٤° ١٢' ٣٠,٤١٦" E	٢٩° ٣٩' ٢٢,٤١٨" N
٩٨٣	٣٤° ١٢' ٢٨,٠٢٥" E	٢٩° ٣٩' ٢٥,٧١١" N
٩٨٤	٣٤° ١٢' ٤,٩٢٢" E	٢٩° ٣٩' ٣٥,١١١" N
٩٨٥	٣٤° ١١' ٤٢,٦٨٣" E	٢٩° ٣٩' ٣٥,٤٩٦" N
٩٨٦	٣٤° ١١' ٣٧,٤٥٩" E	٢٩° ٣٩' ٢٦,٣٨٦" N
٩٨٧	٣٤° ١١' ٣٣,٦٧٤" E	٢٩° ٣٩' ٢٢,٩٥٧" N
٩٨٨	٣٤° ١١' ٢٩,٢٩٥" E	٢٩° ٣٩' ١٩,٧٩٨" N
٩٨٩	٣٤° ١١' ٢٨,٣٤٨" E	٢٩° ٣٩' ١٨,٩٦٥" N
٩٩٠	٣٤° ١١' ٢٦,٦١٤" E	٢٩° ٣٩' ١٩,٦٤٤" N
٩٩١	٣٤° ١١' ٢٦,٢٢١" E	٢٩° ٣٩' ١٩,٩١٨" N
٩٩٢	٣٤° ١١' ٢٤,٨٧٣" E	٢٩° ٣٩' ٢١,٨٥٧" N
٩٩٣	٣٤° ١١' ٢٤,٦٨٦" E	٢٩° ٣٩' ٢٢,٠٥٦" N
٩٩٤	٣٤° ١١' ٢٣,٩٠٣" E	٢٩° ٣٩' ٢٣,٠٣٨" N
٩٩٥	٣٤° ١١' ٢٣,٨٧١" E	٢٩° ٣٩' ٢٣,٠٦٨" N
٩٩٦	٣٤° ١١' ٢٢,٧١١" E	٢٩° ٣٩' ٢٣,٨٠٢" N
٩٩٧	٣٤° ١١' ٢٢,٦٧٩" E	٢٩° ٣٩' ٢٣,٨٣٢" N
٩٩٨	٣٤° ١١' ٢٢,٥٨١" E	٢٩° ٣٩' ٢٣,٨٩١" N
٩٩٩	٣٤° ١١' ٢١,٤٣٥" E	٢٩° ٣٩' ٢٤,٣٧٣" N
١٠٠٠	٣٤° ١١' ٢١,٤٠٣" E	٢٩° ٣٩' ٢٤,٣٧٣" N

٥٢٠٢٢
٢٠٢٠

إحداثيات الحد الفاصل بين محافظتى شمال سيناء وجنوب سيناء بنظام WGS٨٤		
المسلسل	X	Y
١٠٠١	٣٤° ١١' ٢٠,٠٨٤" E	٢٩° ٣٩' ٢٤,٦٢٢" N
١٠٠٢	٣٤° ١١' ١٩,٩١٩" E	٢٩° ٣٩' ٢٤,٦٢٣" N
١٠٠٣	٣٤° ١١' ١٩,١٢٦" E	٢٩° ٣٩' ٢٤,٦٥٦" N
١٠٠٤	٣٤° ١١' ١٨,٨٦٢" E	٢٩° ٣٩' ٢٤,٦٥٧" N
١٠٠٥	٣٤° ١١' ١٧,٨٣٨" E	٢٩° ٣٩' ٢٤,٦٦٠" N
١٠٠٦	٣٤° ١١' ١٧,٧٠٦" E	٢٩° ٣٩' ٢٤,٦٦١" N
١٠٠٧	٣٤° ١١' ١٧,٠٥٩" E	٢٩° ٣٩' ٢٤,٩٧٢" N
١٠٠٨	٣٤° ١١' ١٦,٩٥٥" E	٢٩° ٣٩' ٢٥,٠٣٥" N
١٠٠٩	٣٤° ١١' ١٦,٨٥٤" E	٢٩° ٣٩' ٢٥,٠٦٦" N
١٠١٠	٣٤° ١١' ١٦,٣٢٣" E	٢٩° ٣٩' ٢٥,٥٣٧" N
١٠١١	٣٤° ١١' ١٦,٢٨٣" E	٢٩° ٣٩' ٢٥,٦٣٢" N
١٠١٢	٣٤° ١١' ١٦,١٦٧" E	٢٩° ٣٩' ٢٥,٨٥٣" N
١٠١٣	٣٤° ١١' ١٥,٨٣٢" E	٢٩° ٣٩' ٢٦,٣٠٠" N
١٠١٤	٣٤° ١١' ١٥,٧٥٣" E	٢٩° ٣٩' ٢٦,٤٦١" N
١٠١٥	٣٤° ١١' ١٥,٦٠٨" E	٢٩° ٣٩' ٢٦,٥٩٠" N
١٠١٦	٣٤° ١١' ١٥,١٢٠" E	٢٩° ٣٩' ٢٧,١٧٦" N
١٠١٧	٣٤° ١١' ١٥,٠١٠" E	٢٩° ٣٩' ٢٧,٢٧٥" N
١٠١٨	٣٤° ١١' ١٣,٨٤٠" E	٢٩° ٣٩' ٢٧,٨٠٦" N
١٠١٩	٣٤° ١١' ١٣,٣٠٤" E	٢٩° ٣٩' ٢٨,٢٢٤" N
١٠٢٠	٣٤° ١١' ١٣,٢٢٧" E	٢٩° ٣٩' ٢٨,٢٧١" N
١٠٢١	٣٤° ١١' ١٣,١٢٤" E	٢٩° ٣٩' ٢٨,٣٤٢" N
١٠٢٢	٣٤° ١١' ١٢,٩٤٢" E	٢٩° ٣٩' ٢٨,٤٨٣" N
١٠٢٣	٣٤° ١١' ١٢,٤٤٨" E	٢٩° ٣٩' ٢٨,٧٩١" N
١٠٢٤	٣٤° ١١' ١٢,٣٤٧" E	٢٩° ٣٩' ٢٨,٧٩١" N
١٠٢٥	٣٤° ١١' ١١,٢٦١" E	٢٩° ٣٩' ٢٩,١٢١" N
١٠٢٦	٣٤° ١١' ٨,٣١٢" E	٢٩° ٣٩' ٣٠,٠٥٢" N
١٠٢٧	٣٤° ١٠' ٥٦,٧٥٥" E	٢٩° ٣٩' ٣٤,٣٩٢" N
١٠٢٨	٣٤° ١٠' ٠,٠٠٠" E	٢٩° ٣٩' ٥٥,٧٠٤" N
١٠٢٩	٣٤° ٩' ٢٦,٢٠١" E	٢٩° ٤٠' ٨,٠٠٢" N
١٠٣٠	٣٤° ٨' ٣٢,٢٩٣" E	٢٩° ٤٠' ٢٧,٦٢٠" N
١٠٣١	٣٤° ٧' ٣٢,٠٦٥" E	٢٩° ٤٠' ٤٩,٥٢٥" N
١٠٣٢	٣٤° ٧' ١٨,١٧٢" E	٢٩° ٤٠' ٥٤,٥٧٨" N
١٠٣٣	٣٤° ٥' ٥٣,١١٨" E	٢٩° ٤١' ٢٦,٠٥٦" N
١٠٣٤	٣٤° ٤' ٤٢,٥٢٢" E	٢٩° ٤١' ٥١,٨٨٦" N
١٠٣٥	٣٤° ٣' ٣٩,٥٠٣" E	٢٩° ٤٢' ١٥,٦٠٨" N
١٠٣٦	٣٤° ٣' ١٦,٣٩٠" E	٢٩° ٤٢' ٢٠,٩٦٥" N
١٠٣٧	٣٤° ٣' ١٤,٦٨٠" E	٢٩° ٤٢' ٢٠,٨٨٥" N
١٠٣٨	٣٤° ٣' ١٣,٤٥٥" E	٢٩° ٤٢' ٢١,١١٤" N
١٠٣٩	٣٤° ٣' ١٢,٥٧٥" E	٢٩° ٤٢' ٢٠,٩٨٨" N
١٠٤٠	٣٤° ٣' ١١,٦٠٧" E	٢٩° ٤٢' ٢١,٢٦٢" N
١٠٤١	٣٤° ٣' ١١,٥٠٧" E	٢٩° ٤٢' ٢١,٣٤٧" N
١٠٤٢	٣٤° ٣' ١٠,٩٥٥" E	٢٩° ٤٢' ٢١,٧٣٢" N
١٠٤٣	٣٤° ٣' ١٠,٩٠٤" E	٢٩° ٤٢' ٢١,٧٧٦" N
١٠٤٤	٣٤° ٣' ١٠,٨٢٨" E	٢٩° ٤٢' ٢١,٨١٩" N
١٠٤٥	٣٤° ٣' ١٠,٣٩١" E	٢٩° ٤٢' ٢٢,٣٦٩" N
١٠٤٦	٣٤° ٣' ١٠,٣٣٩" E	٢٩° ٤٢' ٢٢,٤٣٦" N
١٠٤٧	٣٤° ٣' ٩,٨٤٠" E	٢٩° ٤٢' ٢٢,٨٦٤" N
١٠٤٨	٣٤° ٣' ٩,٧٣٤" E	٢٩° ٤٢' ٢٢,٩٥٥" N
١٠٤٩	٣٤° ٣' ٩,٢٠١" E	٢٩° ٤٢' ٢٣,٢٧٧" N
١٠٥٠	٣٤° ٣' ٩,١٢٠" E	٢٩° ٤٢' ٢٣,٣٤٧" N

إحداثيات الحد الفاصل بين محافظتى شمال سيناء وجنوب سيناء بنظام WGS٨٤		
المسلسل	X	Y
١٠٥١	٣٤° ٣' ٨,٩٨٤" E	٢٩° ٤٢' ٢٣,٤٤٠" N
١٠٥٢	٣٤° ٣' ٨,٩٣١" E	٢٩° ٤٢' ٢٣,٤٤٠" N
١٠٥٣	٣٤° ٣' ٨,٦٨٦" E	٢٩° ٤٢' ٢٣,٦٠٣" N
١٠٥٤	٣٤° ٣' ٨,٦٣١" E	٢٩° ٤٢' ٢٣,٦٥٠" N
١٠٥٥	٣٤° ٣' ٨,٣٥٦" E	٢٩° ٤٢' ٢٣,٨٣٩" N
١٠٥٦	٣٤° ٣' ٨,٢٧٣" E	٢٩° ٤٢' ٢٣,٩١١" N
١٠٥٧	٣٤° ٣' ٨,١٣٠" E	٢٩° ٤٢' ٢٤,٠٧٨" N
١٠٥٨	٣٤° ٣' ٨,٠٧٣" E	٢٩° ٤٢' ٢٤,١٥٠" N
١٠٥٩	٣٤° ٣' ٧,٩٨٦" E	٢٩° ٤٢' ٢٤,٢٧٠" N
١٠٦٠	٣٤° ٣' ٧,٨٠٦" E	٢٩° ٤٢' ٢٤,٥٨٦" N
١٠٦١	٣٤° ٣' ٧,٧٤٥" E	٢٩° ٤٢' ٢٤,٧٠٩" N
١٠٦٢	٣٤° ٣' ٧,٥٥١" E	٢٩° ٤٢' ٢٥,٢٣٠" N
١٠٦٣	٣٤° ٣' ٦,٨٥٦" E	٢٩° ٤٢' ٢٦,٢٥٥" N
١٠٦٤	٣٤° ٣' ٦,١٣٩" E	٢٩° ٤٢' ٢٦,٦٠١" N
١٠٦٥	٣٤° ٣' ٥,١٧٥" E	٢٩° ٤٢' ٢٧,٠٤١" N
١٠٦٦	٣٤° ٣' ٥,٠٦٩" E	٢٩° ٤٢' ٢٧,١٠٧" N
١٠٦٧	٣٤° ٣' ٤,١٨٣" E	٢٩° ٤٢' ٢٧,٦٤٩" N
١٠٦٨	٣٤° ٣' ٤,٠١٣" E	٢٩° ٤٢' ٢٨,٣٧١" N
١٠٦٩	٣٤° ٣' ٣,٩٨١" E	٢٩° ٤٢' ٢٨,٤٦٦" N
١٠٧٠	٣٤° ٣' ٣,٦٣١" E	٢٩° ٤٢' ٢٩,٣٨٤" N
١٠٧١	٣٤° ٣' ٣,٦٠١" E	٢٩° ٤٢' ٢٩,٤٣٣" N
١٠٧٢	٣٤° ٣' ٣,٤٨١" E	٢٩° ٤٢' ٢٩,٦٠٧" N
١٠٧٣	٣٤° ٣' ٣,١٣٦" E	٢٩° ٤٢' ٣٠,٢٣٦" N
١٠٧٤	٣٤° ٣' ٣,٠٧٧" E	٢٩° ٤٢' ٣٠,٢٨٧" N
١٠٧٥	٣٤° ٣' ٢,٣١٢" E	٢٩° ٤٢' ٣١,١١٨" N
١٠٧٦	٣٤° ٣' ١,١٤١" E	٢٩° ٤٢' ٣٢,٠٣٣" N
١٠٧٧	٣٤° ٢' ٥٨,٥٠٦" E	٢٩° ٤٢' ٣٣,٤٥٥" N
١٠٧٨	٣٤° ٢' ٥٨,٣٩٧" E	٢٩° ٤٢' ٣٣,٥٢٦" N
١٠٧٩	٣٤° ٢' ٥٦,٦٩٣" E	٢٩° ٤٢' ٣٤,٥٩٤" N
١٠٨٠	٣٤° ٢' ٥٥,٠٧٦" E	٢٩° ٤٢' ٣٥,٤٢٧" N
١٠٨١	٣٤° ٢' ٥٣,٩٤٥" E	٢٩° ٤٢' ٣٥,٧٦٢" N
١٠٨٢	٣٤° ٢' ٥٢,٨٤٨" E	٢٩° ٤٢' ٣٥,٦٨٥" N
١٠٨٣	٣٤° ٢' ٥١,٤١٢" E	٢٩° ٤٢' ٣٥,٣٩٧" N
١٠٨٤	٣٤° ٢' ٤٩,٦٦١" E	٢٩° ٤٢' ٣٥,٤١٦" N
١٠٨٥	٣٤° ٢' ٤٧,٤١٣" E	٢٩° ٤٢' ٣٥,٨٣٧" N
١٠٨٦	٣٤° ٢' ٤٢,٥٤٦" E	٢٩° ٤٢' ٣٦,٧٦٠" N
١٠٨٧	٣٤° ٢' ٤٠,٦٧٣" E	٢٩° ٤٢' ٣٧,١٩٤" N
١٠٨٨	٣٤° ٢' ٣٩,٢٤٨" E	٢٩° ٤٢' ٣٧,٢٠٦" N
١٠٨٩	٣٤° ٢' ٣٧,٥٥٤" E	٢٩° ٤٢' ٣٦,٧٨٩" N
١٠٩٠	٣٤° ٢' ٣٦,٠٤٤" E	٢٩° ٤٢' ٣٦,٢٦٦" N
١٠٩١	٣٤° ٢' ٣٤,٥٢١" E	٢٩° ٤٢' ٣٥,٩٥٩" N
١٠٩٢	٣٤° ٢' ٣٣,٢١٨" E	٢٩° ٤٢' ٣٥,٩٠٧" N
١٠٩٣	٣٤° ٢' ٣١,٩٩٠" E	٢٩° ٤٢' ٣٦,٢٢٠" N
١٠٩٤	٣٤° ٢' ٣٠,٨٣٩" E	٢٩° ٤٢' ٣٦,٧٤٩" N
١٠٩٥	٣٤° ٢' ٢٩,٣٩٣" E	٢٩° ٤٢' ٣٧,٦٠٢" N
١٠٩٦	٣٤° ٢' ٢٩,٢٨٢" E	٢٩° ٤٢' ٣٧,٦٥٠" N
١٠٩٧	٣٤° ٢' ٢٧,٥٧٧" E	٢٩° ٤٢' ٣٨,٢٣٨" N
١٠٩٨	٣٤° ٢' ٢٥,٧١١" E	٢٩° ٤٢' ٣٨,٨٦٨" N
١٠٩٩	٣٤° ٢' ٢٤,٤١٦" E	٢٩° ٤٢' ٣٩,٠٨٠" N
١١٠٠	٣٤° ٢' ٢٣,٠٧٩" E	٢٩° ٤٢' ٣٩,١١١" N

إحداثيات الحد الفاصل بين محافظتى شمال سيناء وجنوب سيناء بنظام WGS٨٤		
المسلسل	X	Y
١١٠١	٣٤° ٢' ٢١,١٩١" E	٢٩° ٤٢' ٣٨,٢٧٩" N
١١٠٢	٣٤° ٢' ١٥,٨٣٥" E	٢٩° ٤٢' ٣٦,٣٠٣" N
١١٠٣	٣٤° ٢' ١١,٢٣٧" E	٢٩° ٤٢' ٣٤,٣٢٩" N
١١٠٤	٣٤° ٢' ٨,٥٦٣" E	٢٩° ٤٢' ٣٣,٨٢٠" N
١١٠٥	٣٤° ٢' ٦,١٢٤" E	٢٩° ٤٢' ٣٤,٢٠٥" N
١١٠٦	٣٤° ٢' ٣,٨٨٦" E	٢٩° ٤٢' ٣٤,٨٩٠" N
١١٠٧	٣٤° ٢' ٠,٥٤٣" E	٢٩° ٤٢' ٣٦,١٤٧" N
١١٠٨	٣٤° ١' ٥٥,٢٨٤" E	٢٩° ٤٢' ٣٨,١٧٧" N
١١٠٩	٣٤° ١' ٥٢,٢٣٧" E	٢٩° ٤٢' ٣٩,٣٥٣" N
١١١٠	٣٤° ١' ٥٢,١٢٨" E	٢٩° ٤٢' ٣٩,٣٧٦" N
١١١١	٣٤° ١' ٤٨,٢٧٠" E	٢٩° ٤٢' ٤١,٢١٠" N
١١١٢	٣٤° ١' ٤١,٢١١" E	٢٩° ٤٢' ٤٥,٢٠٤" N
١١١٣	٣٤° ١' ٣٦,٧٥٤" E	٢٩° ٤٢' ٤٨,٠٧٤" N
١١١٤	٣٤° ١' ٣٦,٦٥٨" E	٢٩° ٤٢' ٤٨,١٢٦" N
١١١٥	٣٤° ١' ٣٠,٥٤١" E	٢٩° ٤٢' ٥٤,٧٥٩" N
١١١٦	٣٤° ١' ٣٠,٤٨٠" E	٢٩° ٤٢' ٥٤,٨٠٦" N
١١١٧	٣٤° ١' ٢٨,٦٠٦" E	٢٩° ٤٢' ٥٨,٥٠٠" N
١١١٨	٣٤° ١' ٢٥,٧٤١" E	٢٩° ٤٣' ٣,٩١٠" N
١١١٩	٣٤° ١' ٢٥,٦٢٤" E	٢٩° ٤٣' ٤,٠١١" N
١١٢٠	٣٤° ١' ٢٢,٤٧٦" E	٢٩° ٤٣' ٨,٧٢٢" N
١١٢١	٣٤° ١' ١١,٧١٢" E	٢٩° ٤٣' ١٥,٦٧٢" N
١١٢٢	٣٣° ٥٩' ٣٠,٧٥٢" E	٢٩° ٤٣' ٢٤,٩٢٨" N
١١٢٣	٣٣° ٥٩' ١٦,٨٦٥" E	٢٩° ٤٣' ٢٦,٢٠٢" N
١١٢٤	٣٣° ٥٦' ٣٧,٩٥٠" E	٢٩° ٤٤' ٣٢,٦٨٩" N
١١٢٥	٣٣° ٥٦' ٧,١٠٠" E	٢٩° ٤٤' ٤٦,٧٧٥" N
١١٢٦	٣٣° ٥٤' ١٢,٠٣١" E	٢٩° ٤٥' ٣٩,٣١٧" N
١١٢٧	٣٣° ٥٢' ٥٦,٢٣٠" E	٢٩° ٤٦' ١٣,٩٢٩" N
١١٢٨	٣٣° ٥١' ٢٢,٤٢٤" E	٢٩° ٤٧' ١٨,٣٤٨" N
١١٢٩	٣٣° ٤٩' ٣٨,٦٠٣" E	٢٩° ٤٨' ٢٩,٦٤٥" N
١١٣٠	٣٣° ٤٧' ٥٠,٤٩٠" E	٢٩° ٤٩' ٤٣,٨٨٩" N
١١٣١	٣٣° ٤٧' ٤٧,١٩٩" E	٢٩° ٥٠' ٢٥,٢٥١" N
١١٣٢	٣٣° ٤٧' ٤٤,٨٧٨" E	٢٩° ٥٠' ٢٣,٥٣٩" N
١١٣٣	٣٣° ٤٧' ٤٣,٠٥٠" E	٢٩° ٥٠' ٢١,٥٤٤" N
١١٣٤	٣٣° ٤٧' ٤١,٦٤٠" E	٢٩° ٥٠' ٢٠,٨٧٦" N
١١٣٥	٣٣° ٤٧' ٤٠,١٤٢" E	٢٩° ٥٠' ٢٠,٨٦٢" N
١١٣٦	٣٣° ٤٧' ٣٨,٩٢٣" E	٢٩° ٥٠' ٢١,٠٥٤" N
١١٣٧	٣٣° ٤٧' ٣٨,٨٦٠" E	٢٩° ٥٠' ٢١,١٣٤" N
١١٣٨	٣٣° ٤٧' ٣٧,٤٣٣" E	٢٩° ٥٠' ٢٢,١٣١" N
١١٣٩	٣٣° ٤٧' ٣٦,٣٢٣" E	٢٩° ٥٠' ٢٣,٢٢٧" N
١١٤٠	٣٣° ٤٧' ٣٥,٤٠٥" E	٢٩° ٥٠' ٢٤,٣١٣" N
١١٤١	٣٣° ٤٧' ٣٣,٩٦٨" E	٢٩° ٥٠' ٢٥,٣٦١" N
١١٤٢	٣٣° ٤٧' ٣٢,٩٧٨" E	٢٩° ٥٠' ٢٦,٢٧٥" N
١١٤٣	٣٣° ٤٧' ٣١,٦٦٠" E	٢٩° ٥٠' ٢٦,٩٦٢" N
١١٤٤	٣٣° ٤٧' ٣٠,٣٢٢" E	٢٩° ٥٠' ٢٧,٤٦٦" N
١١٤٥	٣٣° ٤٧' ٢٨,٩٢٩" E	٢٩° ٥٠' ٢٧,٣٨٠" N
١١٤٦	٣٣° ٤٧' ٢٧,٤٤٦" E	٢٩° ٥٠' ٢٧,٠٨٠" N
١١٤٧	٣٣° ٤٧' ٢٥,٩٩٢" E	٢٩° ٥٠' ٢٦,٢٠٦" N
١١٤٨	٣٣° ٤٧' ٢٤,٦٤٢" E	٢٩° ٥٠' ٢٥,٠٩٠" N
١١٤٩	٣٣° ٤٧' ٢١,٩٥٤" E	٢٩° ٥٠' ٢٣,٤٧٠" N
١١٥٠	٣٣° ٤٧' ٢٠,٣٢٥" E	٢٩° ٥٠' ٢٢,٦٢٧" N

٥٢-٢٥
٤٢٢

إحداثيات الحد الفاصل بين محافظتى شمال سيناء وجنوب سيناء بنظام WGS٨٤		
المسلسل	X	Y
١١٥١	٣٣° ٤٧' ١٨,٩١٠" E	٢٩° ٥٠' ٢١,٥١٨" N
١١٥٢	٣٣° ٤٧' ١٧,٤٥٨" E	٢٩° ٥٠' ٢٠,٤٤٢" N
١١٥٣	٣٣° ٤٧' ١٦,٢٩٤" E	٢٩° ٥٠' ١٩,٩٨٣" N
١١٥٤	٣٣° ٤٧' ١٤,٧٦٨" E	٢٩° ٥٠' ١٩,٧٧٩" N
١١٥٥	٣٣° ٤٧' ١٣,٩٧٧" E	٢٩° ٥٠' ١٩,٤٠٣" N
١١٥٦	٣٣° ٤٧' ١٣,٢٨٧" E	٢٩° ٥٠' ١٨,٨٩٦" N
١١٥٧	٣٣° ٤٧' ١٢,٠٧٢" E	٢٩° ٥٠' ١٨,٧٤٦" N
١١٥٨	٣٣° ٤٧' ١١,٣٤٠" E	٢٩° ٥٠' ١٨,٦٨٢" N
١١٥٩	٣٣° ٤٧' ١١,٢٩٤" E	٢٩° ٥٠' ١٨,٦٨١" N
١١٦٠	٣٣° ٤٧' ١٠,٧٥٦" E	٢٩° ٥٠' ١٨,٥٢٩" N
١١٦١	٣٣° ٤٧' ١٠,٣٢٣" E	٢٩° ٥٠' ١٨,٠٤٢" N
١١٦٢	٣٣° ٤٧' ٩,٧٦٥" E	٢٩° ٥٠' ١٧,٩٥٨" N
١١٦٣	٣٣° ٤٧' ٩,٧٤٣" E	٢٩° ٥٠' ١٧,٩٥٨" N
١١٦٤	٣٣° ٤٧' ٨,٩٧٣" E	٢٩° ٥٠' ١٧,٩٤٩" N
١١٦٥	٣٣° ٤٧' ٨,١٧٨" E	٢٩° ٥٠' ١٧,٩٨٥" N
١١٦٦	٣٣° ٤٧' ٦,٩٤٦" E	٢٩° ٥٠' ١٨,٠٢٨" N
١١٦٧	٣٣° ٤٧' ٦,٥٧٠" E	٢٩° ٥٠' ١٨,١٧٥" N
١١٦٨	٣٣° ٤٧' ٦,١٦٣" E	٢٩° ٥٠' ١٨,٣٧٢" N
١١٦٩	٣٣° ٤٧' ٥,٧٩٣" E	٢٩° ٥٠' ١٨,٤٣٥" N
١١٧٠	٣٣° ٤٧' ٥,٧٨٣" E	٢٩° ٥٠' ١٨,٤٢٥" N
١١٧١	٣٣° ٤٧' ٥,٤٥٠" E	٢٩° ٥٠' ١٨,٣٢٢" N
١١٧٢	٣٣° ٤٧' ٥,٠٧٤" E	٢٩° ٥٠' ١٨,٢٥٨" N
١١٧٣	٣٣° ٤٧' ٤,٦٦٠" E	٢٩° ٥٠' ١٨,٤٦٧" N
١١٧٤	٣٣° ٤٧' ٤,٦٣٥" E	٢٩° ٥٠' ١٨,٤٨٦" N
١١٧٥	٣٣° ٤٧' ٤,٠٢٥" E	٢٩° ٥٠' ١٨,٧٩٩" N
١١٧٦	٣٣° ٤٧' ٣,٩٦١" E	٢٩° ٥٠' ١٨,٨٤٠" N
١١٧٧	٣٣° ٤٧' ٣,٢٢٧" E	٢٩° ٥٠' ١٩,٣١٣" N
١١٧٨	٣٣° ٤٧' ٢,٨١٩" E	٢٩° ٥٠' ١٩,٧٢٠" N
١١٧٩	٣٣° ٤٧' ٢,٧٩٨" E	٢٩° ٥٠' ١٩,٧٣٧" N
١١٨٠	٣٣° ٤٧' ٢,٢٤٣" E	٢٩° ٥٠' ٢٠,١١٢" N
١١٨١	٣٣° ٤٧' ١,٧٧٨" E	٢٩° ٥٠' ٢٠,٥٢٤" N
١١٨٢	٣٣° ٤٧' ١,٢٤٧" E	٢٩° ٥٠' ٢٠,٧٤٨" N
١١٨٣	٣٣° ٤٧' ٠,٦٥٦" E	٢٩° ٥٠' ٢٠,٨٣٢" N
١١٨٤	٣٣° ٤٧' ٠,٠٧٤" E	٢٩° ٥٠' ٢٠,٨٠٥" N
١١٨٥	٣٣° ٤٦' ٥٩,٥٠٣" E	٢٩° ٥٠' ٢٠,٥٧٤" N
١١٨٦	٣٣° ٤٦' ٥٨,٧٤١" E	٢٩° ٥٠' ٢٠,٤٦٤" N
١١٨٧	٣٣° ٤٦' ٥٨,٢٥١" E	٢٩° ٥٠' ٢٠,٥٣٠" N
١١٨٨	٣٣° ٤٦' ٥٧,٧١١" E	٢٩° ٥٠' ٢٠,٥٦٨" N
١١٨٩	٣٣° ٤٦' ٥٦,٨٢٤" E	٢٩° ٥٠' ٢٠,٥٠٩" N
١١٩٠	٣٣° ٤٦' ٥٦,٢٥٩" E	٢٩° ٥٠' ٢٠,٥٠٣" N
١١٩١	٣٣° ٤٦' ٥٥,٧١٣" E	٢٩° ٥٠' ٢٠,٦٩٩" N
١١٩٢	٣٣° ٤٦' ٥٥,٠٩٩" E	٢٩° ٥٠' ٢٠,٨٥٠" N
١١٩٣	٣٣° ٤٦' ٥٤,٨١٦" E	٢٩° ٥٠' ٢٠,٩٤١" N
١١٩٤	٣٣° ٤٦' ٥٤,٥٠٢" E	٢٩° ٥٠' ٢١,٠٢٨" N
١١٩٥	٣٣° ٤٦' ٥٤,٠٤٧" E	٢٩° ٥٠' ٢١,٢٣١" N
١١٩٦	٣٣° ٤٦' ٥٤,٠٣٧" E	٢٩° ٥٠' ٢١,٢٤٠" N
١١٩٧	٣٣° ٤٦' ٥٣,٣٨٧" E	٢٩° ٥٠' ٢١,٣٧٨" N
١١٩٨	٣٣° ٤٦' ٥٢,٨١٢" E	٢٩° ٥٠' ٢١,٤٦٧" N
١١٩٩	٣٣° ٤٦' ٥٢,٢٩٢" E	٢٩° ٥٠' ٢١,٧١٦" N
١٢٠٠	٣٣° ٤٦' ٥١,٨٥١" E	٢٩° ٥٠' ٢٢,٠٠٧" N

إحداثيات الحد الفاصل بين محافظتى شمال سيناء وجنوب سيناء بنظام WGS٨٤		
المسلسل	X	Y
١٢٠١	٣٣° ٤٦' ٥١,٦١٥" E	٢٩° ٥٠' ٢٢,١٤٩" N
١٢٠٢	٣٣° ٤٦' ٥١,٣٦٥" E	٢٩° ٥٠' ٢٢,١٧٦" N
١٢٠٣	٣٣° ٤٦' ٥١,٣٢٠" E	٢٩° ٥٠' ٢٢,١٨٦" N
١٢٠٤	٣٣° ٤٦' ٥٠,٩٧٨" E	٢٩° ٥٠' ٢٢,٢٢٢" N
١٢٠٥	٣٣° ٤٦' ٥٠,٥٨٢" E	٢٩° ٥٠' ٢٢,٣٠٦" N
١٢٠٦	٣٣° ٤٦' ٥٠,٥٣٦" E	٢٩° ٥٠' ٢٢,٣١٦" N
١٢٠٧	٣٣° ٤٦' ٥٠,٣٠٣" E	٢٩° ٥٠' ٢٢,٤٧١" N
١٢٠٨	٣٣° ٤٦' ٥٠,١٠٩" E	٢٩° ٥٠' ٢٢,٥١٩" N
١٢٠٩	٣٣° ٤٦' ٤٩,٧٨٦" E	٢٩° ٥٠' ٢٢,٥٧٦" N
١٢١٠	٣٣° ٤٦' ٤٩,٣٦٠" E	٢٩° ٥٠' ٢٢,٧٣٣" N
١٢١١	٣٣° ٤٦' ٤٩,٠٠٢" E	٢٩° ٥٠' ٢٢,٩٦٦" N
١٢١٢	٣٣° ٤٦' ٤٨,٧٦٤" E	٢٩° ٥٠' ٢٣,١٧٤" N
١٢١٣	٣٣° ٤٦' ٤٨,٦٨٢" E	٢٩° ٥٠' ٢٣,٣٢٣" N
١٢١٤	٣٣° ٤٦' ٤٨,٦٠٧" E	٢٩° ٥٠' ٢٣,٥٣٩" N
١٢١٥	٣٣° ٤٦' ٤٨,٥٨٢" E	٢٩° ٥٠' ٢٣,٥٧٨" N
١٢١٦	٣٣° ٤٦' ٤٨,٤٦٢" E	٢٩° ٥٠' ٢٣,٩٤٣" N
١٢١٧	٣٣° ٤٦' ٤٨,٤٢٠" E	٢٩° ٥٠' ٢٣,٩٦٩" N
١٢١٨	٣٣° ٤٦' ٤٨,٢٣٠" E	٢٩° ٥٠' ٢٤,١٢٨" N
١٢١٩	٣٣° ٤٦' ٤٧,٩٦٤" E	٢٩° ٥٠' ٢٤,١٣٨" N
١٢٢٠	٣٣° ٤٦' ٤٧,٤٤٦" E	٢٩° ٥٠' ٢٤,١٤٧" N
١٢٢١	٣٣° ٤٦' ٤٧,١٨٠" E	٢٩° ٥٠' ٢٤,٢١٥" N
١٢٢٢	٣٣° ٤٦' ٤٧,١٦٣" E	٢٩° ٥٠' ٢٤,٢٤٠" N
١٢٢٣	٣٣° ٤٦' ٤٦,٩٣٤" E	٢٩° ٥٠' ٢٤,٣٨٦" N
١٢٢٤	٣٣° ٤٦' ٤٦,٧٧٨" E	٢٩° ٥٠' ٢٤,٦٣٥" N
١٢٢٥	٣٣° ٤٦' ٤٦,٧٦٩" E	٢٩° ٥٠' ٢٤,٦٥٣" N
١٢٢٦	٣٣° ٤٦' ٤٦,٥٠١" E	٢٩° ٥٠' ٢٤,٨٧٣" N
١٢٢٧	٣٣° ٤٦' ٤٦,٣٥١" E	٢٩° ٥٠' ٢٥,٠٤٧" N
١٢٢٨	٣٣° ٤٦' ٤٦,٣٤٢" E	٢٩° ٥٠' ٢٥,٠٨٧" N
١٢٢٩	٣٣° ٤٦' ٤٦,٣٠٨" E	٢٩° ٥٠' ٢٥,٣١٥" N
١٢٣٠	٣٣° ٤٦' ٤٦,٣١٠" E	٢٩° ٥٠' ٢٥,٤١٩" N
١٢٣١	٣٣° ٤٦' ٤٦,٣٥٥" E	٢٩° ٥٠' ٢٥,٧٩٠" N
١٢٣٢	٣٣° ٤٦' ٤٦,٣٦٨" E	٢٩° ٥٠' ٢٥,٨٤٧" N
١٢٣٣	٣٣° ٤٦' ٤٦,٣٩٢" E	٢٩° ٥٠' ٢٥,٨٩٣" N
١٢٣٤	٣٣° ٤٦' ٤٦,٤٨٢" E	٢٩° ٥٠' ٢٦,١٧٣" N
١٢٣٥	٣٣° ٤٦' ٤٦,٤٤١" E	٢٩° ٥٠' ٢٦,٢٩٢" N
١٢٣٦	٣٣° ٤٦' ٤٦,٢٥٧" E	٢٩° ٥٠' ٢٦,٤٥٤" N
١٢٣٧	٣٣° ٤٦' ٤٦,٠٧٥" E	٢٩° ٥٠' ٢٦,٦٥٤" N
١٢٣٨	٣٣° ٤٦' ٤٥,٩٤٧" E	٢٩° ٥٠' ٢٦,٨٠٧" N
١٢٣٩	٣٣° ٤٦' ٤٥,٩٢١" E	٢٩° ٥٠' ٢٦,٨٣٤" N
١٢٤٠	٣٣° ٤٦' ٤٥,٩٠٤" E	٢٩° ٥٠' ٢٦,٨٦٢" N
١٢٤١	٣٣° ٤٦' ٤٥,٦٨٩" E	٢٩° ٥٠' ٢٧,٠٩٩" N
١٢٤٢	٣٣° ٤٦' ٤٥,٦٧١" E	٢٩° ٥٠' ٢٧,١١٨" N
١٢٤٣	٣٣° ٤٦' ٤٥,٤٥٣" E	٢٩° ٥٠' ٢٧,٣٠٢" N
١٢٤٤	٣٣° ٤٦' ٤٥,٤١٤" E	٢٩° ٥٠' ٢٧,٣٢٢" N
١٢٤٥	٣٣° ٤٦' ٤٥,٢٠٩" E	٢٩° ٥٠' ٢٧,٥٠٦" N
١٢٤٦	٣٣° ٤٦' ٤٥,١٥٩" E	٢٩° ٥٠' ٢٧,٥٢٧" N
١٢٤٧	٣٣° ٤٦' ٤١,٩٢٧" E	٢٩° ٥٠' ٢٧,٥٨٩" N
١٢٤٨	٣٣° ٤٦' ٤١,٦٩٤" E	٢٩° ٥٠' ٢٧,٥٦٤" N
١٢٤٩	٣٣° ٤٦' ٤١,٤٢١" E	٢٩° ٥٠' ٢٧,٤١١" N
١٢٥٠	٣٣° ٤٦' ٤١,٠١٠" E	٢٩° ٥٠' ٢٧,٢١٥" N

٥٢ — ٢٩
٣٣٤

إحداثيات الحد الفاصل بين محافظتى شمال سيناء وجنوب سيناء بنظام WGS٨٤		
المسلسل	X	Y
١٢٥١	٣٣° ٤٦' ٤٣,٧٣٧" E	٢٩° ٥٠' ٢٧,١٢٤" N
١٢٥٢	٣٣° ٤٦' ٤٣,٤٦٩" E	٢٩° ٥٠' ٢٦,٩٥٩" N
١٢٥٣	٣٣° ٤٦' ٤٣,٠٦٤" E	٢٩° ٥٠' ٢٦,٨٣٣" N
١٢٥٤	٣٣° ٤٦' ٤٢,٤٩٠" E	٢٩° ٥٠' ٢٦,٧٦٢" N
١٢٥٥	٣٣° ٤٦' ٤١,٧٦٣" E	٢٩° ٥٠' ٢٦,٧٠٩" N
١٢٥٦	٣٣° ٤٦' ٤٠,٦٠٦" E	٢٩° ٥٠' ٢٦,٧٤٠" N
١٢٥٧	٣٣° ٤٦' ٤٠,٥٦٩" E	٢٩° ٥٠' ٢٦,٧٤٩" N
١٢٥٨	٣٣° ٤٦' ٣٩,٦٣٩" E	٢٩° ٥٠' ٢٦,٦٥٧" N
١٢٥٩	٣٣° ٤٦' ٣٨,٦٤٩" E	٢٩° ٥٠' ٢٦,٦٠٩" N
١٢٦٠	٣٣° ٤٦' ٣٧,٩٥٦" E	٢٩° ٥٠' ٢٦,٥١٩" N
١٢٦١	٣٣° ٤٦' ٣٧,٤٩٣" E	٢٩° ٥٠' ٢٦,٤٩٥" N
١٢٦٢	٣٣° ٤٦' ٣٧,١٩١" E	٢٩° ٥٠' ٢٦,٦٧١" N
١٢٦٣	٣٣° ٤٦' ٣٦,٨١٧" E	٢٩° ٥٠' ٢٦,٨٨٨" N
١٢٦٤	٣٣° ٤٦' ٣٦,٧٩٩" E	٢٩° ٥٠' ٢٦,٨٩٦" N
١٢٦٥	٣٣° ٤٦' ٣٦,٤٢١" E	٢٩° ٥٠' ٢٦,٩٣٨" N
١٢٦٦	٣٣° ٤٦' ٣٦,١٧٧" E	٢٩° ٥٠' ٢٦,٩٢٩" N
١٢٦٧	٣٣° ٤٦' ٣٥,٩٢٢" E	٢٩° ٥٠' ٢٧,٠٨٩" N
١٢٦٨	٣٣° ٤٦' ٣٥,٩٠٣" E	٢٩° ٥٠' ٢٧,٠٩٨" N
١٢٦٩	٣٣° ٤٦' ٣٥,٤٦٧" E	٢٩° ٥٠' ٢٧,٢٦٩" N
١٢٧٠	٣٣° ٤٦' ٣٥,٠٤٢" E	٢٩° ٥٠' ٢٧,٤٧٤" N
١٢٧١	٣٣° ٤٦' ٣٥,٠٢٢" E	٢٩° ٥٠' ٢٧,٤٨٤" N
١٢٧٢	٣٣° ٤٦' ٣٤,٥٩٤" E	٢٩° ٥٠' ٢٧,٥٨١" N
١٢٧٣	٣٣° ٤٦' ٣٤,٥٦٣" E	٢٩° ٥٠' ٢٧,٦٠٤" N
١٢٧٤	٣٣° ٤٦' ٣٤,٠٧٠" E	٢٩° ٥٠' ٢٧,٦٢٧" N
١٢٧٥	٣٣° ٤٦' ٣٣,٤٦٥" E	٢٩° ٥٠' ٢٧,٦٩٨" N
١٢٧٦	٣٣° ٤٦' ٣٣,١٠٩" E	٢٩° ٥٠' ٢٧,٧٨٧" N
١٢٧٧	٣٣° ٤٦' ٣٣,٠٧٦" E	٢٩° ٥٠' ٢٧,٧٩٩" N
١٢٧٨	٣٣° ٤٦' ٣٢,٦٣٨" E	٢٩° ٥٠' ٢٧,٩٤١" N
١٢٧٩	٣٣° ٤٦' ٣٢,٣٦١" E	٢٩° ٥٠' ٢٨,١٩٠" N
١٢٨٠	٣٣° ٤٦' ٣٢,٢٨٠" E	٢٩° ٥٠' ٢٨,٢٥٨" N
١٢٨١	٣٣° ٤٦' ٣١,٩١٧" E	٢٩° ٥٠' ٢٨,٥٢٣" N
١٢٨٢	٣٣° ٤٦' ٣١,٧١٦" E	٢٩° ٥٠' ٢٨,٤٢٨" N
١٢٨٣	٣٣° ٤٦' ٣١,٦٧٥" E	٢٩° ٥٠' ٢٨,٤١٤" N
١٢٨٤	٣٣° ٤٦' ٣١,٣٠٨" E	٢٩° ٥٠' ٢٨,٠٩٨" N
١٢٨٥	٣٣° ٤٦' ٣١,١٤١" E	٢٩° ٥٠' ٢٧,٥٧٦" N
١٢٨٦	٣٣° ٤٦' ٣١,٠٥١" E	٢٩° ٥٠' ٢٧,١٢٥" N
١٢٨٧	٣٣° ٤٦' ٣١,٠٤٥" E	٢٩° ٥٠' ٢٧,١٠٠" N
١٢٨٨	٣٣° ٤٦' ٣٠,٩٤٣" E	٢٩° ٥٠' ٢٦,٩٣٠" N
١٢٨٩	٣٣° ٤٦' ٣٠,٩٢٣" E	٢٩° ٥٠' ٢٦,٩١٩" N
١٢٩٠	٣٣° ٤٦' ٣٠,٦٥٥" E	٢٩° ٥٠' ٢٦,٦٨٢" N
١٢٩١	٣٣° ٤٦' ٣٠,٣١٠" E	٢٩° ٥٠' ٢٦,٥٣١" N
١٢٩٢	٣٣° ٤٦' ٢٩,٧٥٨" E	٢٩° ٥٠' ٢٦,٣٤٥" N
١٢٩٣	٣٣° ٤٦' ٢٩,١٧٠" E	٢٩° ٥٠' ٢٥,٩٢٨" N
١٢٩٤	٣٣° ٤٦' ٢٨,٧٢٦" E	٢٩° ٥٠' ٢٥,٤٧٩" N
١٢٩٥	٣٣° ٤٦' ٢٨,٥٦٤" E	٢٩° ٥٠' ٢٥,١٨٢" N
١٢٩٦	٣٣° ٤٦' ٢٨,٣٩٤" E	٢٩° ٥٠' ٢٤,٨٢٦" N
١٢٩٧	٣٣° ٤٦' ٢٧,٨٦٦" E	٢٩° ٥٠' ٢٤,٣٦٨" N
١٢٩٨	٣٣° ٤٦' ٢٧,٤٨٥" E	٢٩° ٥٠' ٢٤,١٢٧" N
١٢٩٩	٣٣° ٤٦' ٢٧,١٧٨" E	٢٩° ٥٠' ٢٣,٨٨٩" N
١٣٠٠	٣٣° ٤٦' ٢٦,٧٨٤" E	٢٩° ٥٠' ٢٣,٦٧٤" N

المسلسل	إحداثيات الحد الفاصل بين محافظتى شمال سيناء وجنوب سيناء بنظام WGS٨٤	
	X	Y
١٣٠١	٣٣° ٤٦' ٢٦,٥٠٣" E	٢٩° ٥٠' ٢٣,٦٢٥" N
١٣٠٢	٣٣° ٤٦' ٢٦,٣٣٨" E	٢٩° ٥٠' ٢٣,٦٣٨" N
١٣٠٣	٣٣° ٤٦' ٢٥,٨١٠" E	٢٩° ٥٠' ٢٣,٦٢٦" N
١٣٠٤	٣٣° ٤٦' ٢٥,٧٥٧" E	٢٩° ٥٠' ٢٣,٦٢٩" N
١٣٠٥	٣٣° ٤٦' ٢٥,٦٩٥" E	٢٩° ٥٠' ٢٣,٦٣٢" N
١٣٠٦	٣٣° ٤٦' ٢٥,٢٠٩" E	٢٩° ٥٠' ٢٣,٦٤١" N
١٣٠٧	٣٣° ٤٦' ٢٤,٨٧٠" E	٢٩° ٥٠' ٢٣,٦٦٦" N
١٣٠٨	٣٣° ٤٦' ٢٤,٨٢٤" E	٢٩° ٥٠' ٢٣,٦٦٨" N
١٣٠٩	٣٣° ٤٦' ٢٤,٥١١" E	٢٩° ٥٠' ٢٣,٥٣٦" N
١٣١٠	٣٣° ٤٦' ٢٣,٩٨٥" E	٢٩° ٥٠' ٢٣,٤٩٥" N
١٣١١	٣٣° ٤٦' ٢٣,٩٦٦" E	٢٩° ٥٠' ٢٣,٤٩٦" N
١٣١٢	٣٣° ٤٦' ٢٣,٤٧٣" E	٢٩° ٥٠' ٢٣,٣٨١" N
١٣١٣	٣٣° ٤٦' ٢٢,٩١٨" E	٢٩° ٥٠' ٢٣,٢٩٣" N
١٣١٤	٣٣° ٤٦' ٢٢,٦٦٠" E	٢٩° ٥٠' ٢٣,٤١٤" N
١٣١٥	٣٣° ٤٦' ٢٢,٥٢٢" E	٢٩° ٥٠' ٢٣,٥٥٧" N
١٣١٦	٣٣° ٤٦' ٢٢,٣٨٠" E	٢٩° ٥٠' ٢٣,٧٥٧" N
١٣١٧	٣٣° ٤٦' ٢٢,٢٨٦" E	٢٩° ٥٠' ٢٣,٨٢٢" N
١٣١٨	٣٣° ٤٦' ٢٢,٢٤٥" E	٢٩° ٥٠' ٢٣,٨٥١" N
١٣١٩	٣٣° ٤٦' ٢١,٨٨٢" E	٢٩° ٥٠' ٢٤,٠٢٠" N
١٣٢٠	٣٣° ٤٦' ٢١,٨١٤" E	٢٩° ٥٠' ٢٤,٠٦٠" N
١٣٢١	٣٣° ٤٦' ٢١,٥١١" E	٢٩° ٥٠' ٢٤,٢٦٠" N
١٣٢٢	٣٣° ٤٦' ٢١,٤٧١" E	٢٩° ٥٠' ٢٤,٢٨٠" N
١٣٢٣	٣٣° ٤٦' ٢١,٢٤٨" E	٢٩° ٥٠' ٢٤,٤١١" N
١٣٢٤	٣٣° ٤٦' ٢١,٠٩٢" E	٢٩° ٥٠' ٢٤,٦٤١" N
١٣٢٥	٣٣° ٤٦' ٢٠,٩٣٦" E	٢٩° ٥٠' ٢٤,٩١٧" N
١٣٢٦	٣٣° ٤٦' ٢٠,٩٠٨" E	٢٩° ٥٠' ٢٤,٩٥٤" N
١٣٢٧	٣٣° ٤٦' ٢٠,٧٣٥" E	٢٩° ٥٠' ٢٥,٠٩٦" N
١٣٢٨	٣٣° ٤٦' ٢٠,٦٦٣" E	٢٩° ٥٠' ٢٥,١٤٥" N
١٣٢٩	٣٣° ٤٦' ٢٠,٤٨٧" E	٢٩° ٥٠' ٢٥,٢٧٣" N
١٣٣٠	٣٣° ٤٦' ٢٠,٤٥١" E	٢٩° ٥٠' ٢٥,٢٩٤" N
١٣٣١	٣٣° ٤٦' ٢٠,٢٧٣" E	٢٩° ٥٠' ٢٥,٣٧٦" N
١٣٣٢	٣٣° ٤٦' ٢٠,٢٠١" E	٢٩° ٥٠' ٢٥,٤٠٨" N
١٣٣٣	٣٣° ٤٦' ٢٠,٠٢١" E	٢٩° ٥٠' ٢٥,٥٢٢" N
١٣٣٤	٣٣° ٤٦' ٢٠,٠٠٩" E	٢٩° ٥٠' ٢٥,٥٦٣" N
١٣٣٥	٣٣° ٤٦' ١٩,٩٧٣" E	٢٩° ٥٠' ٢٥,٦١٦" N
١٣٣٦	٣٣° ٤٦' ١٩,٩٣٥" E	٢٩° ٥٠' ٢٥,٧٥٢" N
١٣٣٧	٣٣° ٤٦' ١٩,٨٩٤" E	٢٩° ٥٠' ٢٥,٨١٧" N
١٣٣٨	٣٣° ٤٦' ١٩,٨١٣" E	٢٩° ٥٠' ٢٥,٩٤٨" N
١٣٣٩	٣٣° ٤٦' ١٩,٧٨٤" E	٢٩° ٥٠' ٢٥,٩٧١" N
١٣٤٠	٣٣° ٤٦' ١٩,٦٦٨" E	٢٩° ٥٠' ٢٦,١٠٤" N
١٣٤١	٣٣° ٤٦' ١٩,٦٠٧" E	٢٩° ٥٠' ٢٦,١٦٨" N
١٣٤٢	٣٣° ٤٦' ١٩,٤٤٥" E	٢٩° ٥٠' ٢٦,٣٠٩" N
١٣٤٣	٣٣° ٤٦' ١٩,٤٠٩" E	٢٩° ٥٠' ٢٦,٣١٩" N
١٣٤٤	٣٣° ٤٦' ١٩,٢٥٢" E	٢٩° ٥٠' ٢٦,٣٦١" N
١٣٤٥	٣٣° ٤٦' ١٩,٢١٢" E	٢٩° ٥٠' ٢٦,٣٨٢" N
١٣٤٦	٣٣° ٤٦' ١٩,٠٨٩" E	٢٩° ٥٠' ٢٦,٤١٥" N
١٣٤٧	٣٣° ٤٦' ١١,٨١٣" E	٢٩° ٥٠' ٢٨,٢١٤" N
١٣٤٨	٣٣° ٤٥' ٥٦,٢٦٤" E	٢٩° ٥٠' ٣١,٨٧٥" N
١٣٤٩	٣٣° ٤٥' ٣٨,٢٦٨" E	٢٩° ٥٠' ٣٦,١٢٥" N
١٣٥٠	٣٣° ٤٥' ٢٢,٢٧٧" E	٢٩° ٥٠' ٣٩,٥٩٤" N

٥٢-٢٩
٢٥٤

المسلسل	إحداثيات الحد الفاصل بين محافظتى شمال سيناء وجنوب سيناء بنظام WGS٨٤	
	X	Y
١٣٥١	٣٣° ٤٥' ٨,٥٩١" E	٢٩° ٥٠' ٣٩,٨٨٩" N
١٣٥٢	٣٣° ٤٥' ٧,١٧٨" E	٢٩° ٥٠' ٣٩,٩٤٠" N
١٣٥٣	٣٣° ٤٥' ٥,٨٧٠" E	٢٩° ٥٠' ٤٠,٣٢٨" N
١٣٥٤	٣٣° ٤٥' ٤,٩٨٤" E	٢٩° ٥٠' ٤٠,٧٨١" N
١٣٥٥	٣٣° ٤٥' ٤,٢٧٣" E	٢٩° ٥٠' ٤١,٢٩٦" N
١٣٥٦	٣٣° ٤٥' ٣,١٣٤" E	٢٩° ٥٠' ٤١,٩٥٥" N
١٣٥٧	٣٣° ٤٥' ٢,٢٥٣" E	٢٩° ٥٠' ٤٢,٣٧٧" N
١٣٥٨	٣٣° ٤٥' ٢,٢٢٤" E	٢٩° ٥٠' ٤٢,٣٩٠" N
١٣٥٩	٣٣° ٤٥' ١,٢٦٣" E	٢٩° ٥٠' ٤٢,٨٣٧" N
١٣٦٠	٣٣° ٤٥' ٠,١٠٠" E	٢٩° ٥٠' ٤٢,٨٧١" N
١٣٦١	٣٣° ٤٥' ٠,٠٧٠" E	٢٩° ٥٠' ٤٢,٨٧١" N
١٣٦٢	٣٣° ٤٤' ٥٨,٣٧٣" E	٢٩° ٥٠' ٤٣,١٤٧" N
١٣٦٣	٣٣° ٤٤' ٥٥,٦٠٦" E	٢٩° ٥٠' ٤٣,٢٨٩" N
١٣٦٤	٣٣° ٤٤' ٥٤,١٠٤" E	٢٩° ٥٠' ٤٣,١٩٠" N
١٣٦٥	٣٣° ٤٤' ٥٢,٥٢٦" E	٢٩° ٥٠' ٤٣,٠٧٧" N
١٣٦٦	٣٣° ٤٤' ٥١,١٦٨" E	٢٩° ٥٠' ٤٣,٠٦٩" N
١٣٦٧	٣٣° ٤٤' ٥٠,٢٥٤" E	٢٩° ٥٠' ٤٣,٣٠٠" N
١٣٦٨	٣٣° ٤٤' ٤٨,٥٩٦" E	٢٩° ٥٠' ٤٣,٦٤٥" N
١٣٦٩	٣٣° ٤٤' ٤٧,٣١٢" E	٢٩° ٥٠' ٤٤,٠٠٢" N
١٣٧٠	٣٣° ٤٤' ٤٧,٢٨١" E	٢٩° ٥٠' ٤٤,٠١٥" N
١٣٧١	٣٣° ٤٤' ٤٦,٣٠٤" E	٢٩° ٥٠' ٤٤,٣٥٢" N
١٣٧٢	٣٣° ٤٤' ٤٥,٧١٠" E	٢٩° ٥٠' ٤٤,٧٩٣" N
١٣٧٣	٣٣° ٤٤' ٤٤,٧٨٤" E	٢٩° ٥٠' ٤٥,٧٩٥" N
١٣٧٤	٣٣° ٤٤' ٤٤,٣٢٥" E	٢٩° ٥٠' ٤٦,٥٨٩" N
١٣٧٥	٣٣° ٤٤' ٤٣,٨٥٣" E	٢٩° ٥٠' ٤٧,٦٢٦" N
١٣٧٦	٣٣° ٤٤' ٤٣,٧٩٨" E	٢٩° ٥٠' ٤٧,٧٤٨" N
١٣٧٧	٣٣° ٤٤' ٤٣,٣٨٥" E	٢٩° ٥٠' ٤٨,٣٤١" N
١٣٧٨	٣٣° ٤٤' ٤٢,٨٥٤" E	٢٩° ٥٠' ٤٨,٩٧٠" N
١٣٧٩	٣٣° ٤٤' ٤١,٨٤١" E	٢٩° ٥٠' ٤٩,٩١٠" N
١٣٨٠	٣٣° ٤٤' ٤١,٧٦٤" E	٢٩° ٥٠' ٤٩,٩٧٥" N
١٣٨١	٣٣° ٤٤' ٤٠,٦٣٤" E	٢٩° ٥٠' ٥٠,٨٢٢" N
١٣٨٢	٣٣° ٤٤' ٤٠,٦٠٢" E	٢٩° ٥٠' ٥٠,٨٣٥" N
١٣٨٣	٣٣° ٤٤' ٣٩,٦٧٣" E	٢٩° ٥٠' ٥١,١٠٤" N
١٣٨٤	٣٣° ٤٤' ٣٩,٥٧٧" E	٢٩° ٥٠' ٥١,١٤٤" N
١٣٨٥	٣٣° ٤٤' ٣٨,٨٦٤" E	٢٩° ٥٠' ٥١,٣٣٣" N
١٣٨٦	٣٣° ٤٤' ٣٨,٢٥٣" E	٢٩° ٥٠' ٥١,٩٣٥" N
١٣٨٧	٣٣° ٤٤' ٣٧,٥٨٦" E	٢٩° ٥٠' ٥٢,٤٥١" N
١٣٨٨	٣٣° ٤٤' ٣٧,٥٤٠" E	٢٩° ٥٠' ٥٢,٥١٥" N
١٣٨٩	٣٣° ٤٤' ٣٧,٤٣١" E	٢٩° ٥٠' ٥٢,٦١٧" N
١٣٩٠	٣٣° ٤٤' ٣٦,٧٩٣" E	٢٩° ٥٠' ٥٣,١٦٠" N
١٣٩١	٣٣° ٤٤' ٣٦,٦٩٩" E	٢٩° ٥٠' ٥٣,٢٢٥" N
١٣٩٢	٣٣° ٤٤' ٣٦,٠٥١" E	٢٩° ٥٠' ٥٣,٦٦٠" N
١٣٩٣	٣٣° ٤٤' ٣٥,٩٧٢" E	٢٩° ٥٠' ٥٣,٧٠٠" N
١٣٩٤	٣٣° ٤٤' ٣٥,٢٧٩" E	٢٩° ٥٠' ٥٣,٩٥٢" N
١٣٩٥	٣٣° ٤٤' ٣٥,١٩٩" E	٢٩° ٥٠' ٥٣,٩٧٩" N
١٣٩٦	٣٣° ٤٤' ٣٤,٣٨٣" E	٢٩° ٥٠' ٥٤,٠٩٧" N
١٣٩٧	٣٣° ٤٤' ٣٣,٥٤١" E	٢٩° ٥٠' ٥٤,١٠٧" N
١٣٩٨	٣٣° ٤٤' ٣٣,٤٩٤" E	٢٩° ٥٠' ٥٤,١٠٧" N
١٣٩٩	٣٣° ٤٤' ٣٢,٧٧٧" E	٢٩° ٥٠' ٥٤,١٠٣" N
١٤٠٠	٣٣° ٤٤' ٣١,٠٠٧" E	٢٩° ٥٠' ٥٣,٩٣٠" N

٥٢-٢٠
٤٤٤

إحداثيات الحد الفاصل بين محافظتى شمال سيناء وجنوب سيناء بنظام WGS٨٤		
المسلسل	X	Y
١٤٠١	٣٣° ٤٤' ٢٩,٨٢٠" E	٢٩° ٥٠' ٥٣,٥٤٣" N
١٤٠٢	٣٣° ٤٤' ٢٩,٧٧٤" E	٢٩° ٥٠' ٥٣,٥٢٩" N
١٤٠٣	٣٣° ٤٤' ٢٨,٩٧٨" E	٢٩° ٥٠' ٥٣,٢٤٣" N
١٤٠٤	٣٣° ٤٤' ٢٨,٩١٨" E	٢٩° ٥٠' ٥٣,٢٢٩" N
١٤٠٥	٣٣° ٤٤' ٢٨,٢٩٧" E	٢٩° ٥٠' ٥٣,١٠٦" N
١٤٠٦	٣٣° ٤٤' ٢٨,٢٢١" E	٢٩° ٥٠' ٥٣,١٠٥" N
١٤٠٧	٣٣° ٤٤' ٢٨,١٤٤" E	٢٩° ٥٠' ٥٣,١٠٥" N
١٤٠٨	٣٣° ٤٤' ٢٧,٢٩٣" E	٢٩° ٥٠' ٥٣,٢٦٠" N
١٤٠٩	٣٣° ٤٤' ٢٧,٢٤٤" E	٢٩° ٥٠' ٥٣,٢٨٦" N
١٤١٠	٣٣° ٤٤' ٢٦,٦١٦" E	٢٩° ٥٠' ٥٣,٥٩٣" N
١٤١١	٣٣° ٤٤' ٢٥,٧٠٤" E	٢٩° ٥٠' ٥٤,٠٣٣" N
١٤١٢	٣٣° ٤٤' ٢٤,٨٥٧" E	٢٩° ٥٠' ٥٤,٤٦٥" N
١٤١٣	٣٣° ٤٤' ٢٤,٨٤١" E	٢٩° ٥٠' ٥٤,٤٧٩" N
١٤١٤	٣٣° ٤٤' ٢٣,٩٤٩" E	٢٩° ٥٠' ٥٤,٩٣٩" N
١٤١٥	٣٣° ٤٤' ٢٣,٨٨٤" E	٢٩° ٥٠' ٥٤,٩٦٧" N
١٤١٦	٣٣° ٤٤' ٢٣,٧٢١" E	٢٩° ٥٠' ٥٥,٠٢٣" N
١٤١٧	٣٣° ٤٤' ٢٣,١٣٦" E	٢٩° ٥٠' ٥٥,٤٣٨" N
١٤١٨	٣٣° ٤٤' ٢٣,٠٦٩" E	٢٩° ٥٠' ٥٥,٤٦٦" N
١٤١٩	٣٣° ٤٤' ٢٣,٠٣٥" E	٢٩° ٥٠' ٥٥,٤٩٥" N
١٤٢٠	٣٣° ٤٤' ٢٢,٢٤٤" E	٢٩° ٥٠' ٥٥,٩٣٠" N
١٤٢١	٣٣° ٤٤' ٢١,٦٩٣" E	٢٩° ٥٠' ٥٦,٢٨٣" N
١٤٢٢	٣٣° ٤٤' ٢٠,٥٣٠" E	٢٩° ٥٠' ٥٦,٧٦٨" N
١٤٢٣	٣٣° ٤٤' ١٩,٥٦٢" E	٢٩° ٥٠' ٥٧,٣٩٥" N
١٤٢٤	٣٣° ٤٤' ١٩,٥٢٨" E	٢٩° ٥٠' ٥٧,٤٣٩" N
١٤٢٥	٣٣° ٤٤' ١٩,٤٣٠" E	٢٩° ٥٠' ٥٧,٤٨٣" N
١٤٢٦	٣٣° ٤٤' ١٨,٢١٥" E	٢٩° ٥٠' ٥٧,٩٧٣" N
١٤٢٧	٣٣° ٤٤' ١٨,١٦٥" E	٢٩° ٥٠' ٥٨,٠٠١" N
١٤٢٨	٣٣° ٤٤' ١٨,١٠٠" E	٢٩° ٥٠' ٥٨,٠٢٩" N
١٤٢٩	٣٣° ٤٤' ١٧,٣٢٥" E	٢٩° ٥٠' ٥٨,٥٨٩" N
١٤٣٠	٣٣° ٤٤' ١٧,٢٨٩" E	٢٩° ٥٠' ٥٨,٦٣٣" N
١٤٣١	٣٣° ٤٤' ١٧,٢٥٥" E	٢٩° ٥٠' ٥٨,٦٦٣" N
١٤٣٢	٣٣° ٤٤' ١٦,٣٠٩" E	٢٩° ٥٠' ٥٩,٠٦٠" N
١٤٣٣	٣٣° ٤٤' ١٤,٢٧٨" E	٢٩° ٥٠' ٥٩,٨٤٣" N
١٤٣٤	٣٣° ٤٤' ١٣,٢٧١" E	٢٩° ٥١' ٠,٤٠٤" N
١٤٣٥	٣٣° ٤٤' ١٣,١٥٢" E	٢٩° ٥١' ٠,٥٣٣" N
١٤٣٦	٣٣° ٤٤' ١٢,١٤١" E	٢٩° ٥١' ١,١٧٠" N
١٤٣٧	٣٣° ٤٤' ١٢,٠٧١" E	٢٩° ٥١' ١,٢٤٤" N
١٤٣٨	٣٣° ٤٤' ١١,٩٦٥" E	٢٩° ٥١' ١,٣٤٨" N
١٤٣٩	٣٣° ٤٤' ١٠,٠٩١" E	٢٩° ٥١' ٢,٣٦٧" N
١٤٤٠	٣٣° ٤٤' ٧,٦١٠" E	٢٩° ٥١' ٣,٢٩٦" N
١٤٤١	٣٣° ٤٤' ٥,٠٣٨" E	٢٩° ٥١' ٤,٢٥٨" N
١٤٤٢	٣٣° ٤٤' ١,٢٥٢" E	٢٩° ٥١' ٥,١٠٨" N
١٤٤٣	٣٣° ٤٣' ٥٦,٨٥٧" E	٢٩° ٥١' ٤,٨٩٣" N
١٤٤٤	٣٣° ٤٣' ٥٦,٥٤٤" E	٢٩° ٥١' ٤,٨٩٤" N
١٤٤٥	٣٣° ٤٣' ٥٢,٢٧٢" E	٢٩° ٥١' ٣,٢٨٣" N
١٤٤٦	٣٣° ٤٣' ٥١,٩١١" E	٢٩° ٥١' ٣,٢٣٢" N
١٤٤٧	٣٣° ٤٣' ٤٤,٢٩٧" E	٢٩° ٥٠' ٥٩,٩٧٨" N
١٤٤٨	٣٣° ٤٣' ٣٩,١٣٢" E	٢٩° ٥٠' ٥٧,٦٣٤" N
١٤٤٩	٣٣° ٤٣' ٣٢,٤٠٤" E	٢٩° ٥٠' ٥٥,٨٧٣" N
١٤٥٠	٣٣° ٤٣' ٢٥,٩٠٦" E	٢٩° ٥٠' ٥٤,٦٩٢" N

٥٢٩
٤٢٤

المسلسل	إحداثيات الحد الفاصل بين محافظتى شمال سيناء وجنوب سيناء بنظام WGS٨٤	
	X	Y
١٤٥١	٣٣° ٤٣' ١٦,٠٧٧" E	٢٩° ٥٠' ٥٣,٢١٤" N
١٤٥٢	٣٣° ٤٣' ٣,٦١٧" E	٢٩° ٥٠' ٥٢,٣٥٣" N
١٤٥٣	٣٣° ٤٢' ٥٢,٣٦٧" E	٢٩° ٥٠' ٤٩,٦٨٦" N
١٤٥٤	٣٣° ٤٢' ٤٩,٠٠١" E	٢٩° ٥٠' ٤٧,٨٩٩" N
١٤٥٥	٣٣° ٤٢' ٤٨,٩٠٦" E	٢٩° ٥٠' ٤٧,٨٥٦" N
١٤٥٦	٣٣° ٤٢' ٤٢,٩٥٩" E	٢٩° ٥٠' ٤٥,٥٢٧" N
١٤٥٧	٣٣° ٤٢' ٤٢,٧٢٢" E	٢٩° ٥٠' ٤٥,٥٢٤" N
١٤٥٨	٣٣° ٤٢' ٣٩,١٣٣" E	٢٩° ٥٠' ٤٥,٣٧٨" N
١٤٥٩	٣٣° ٤٢' ٣٩,٠٣٦" E	٢٩° ٥٠' ٤٥,٣٧٨" N
١٤٦٠	٣٣° ٤٢' ٣٥,٤٨٨" E	٢٩° ٥٠' ٤٥,٥٩٧" N
١٤٦١	٣٣° ٤٢' ٣١,٦٦٥" E	٢٩° ٥٠' ٤٦,٥٥٥" N
١٤٦٢	٣٣° ٤٢' ٢٨,٣٧٤" E	٢٩° ٥٠' ٤٩,٠٧٩" N
١٤٦٣	٣٣° ٤٢' ٢٨,٣٦٤" E	٢٩° ٥٠' ٤٩,١٦٥" N
١٤٦٤	٣٣° ٤٢' ٢٨,٠٨١" E	٢٩° ٥٠' ٤٩,٤٦٨" N
١٤٦٥	٣٣° ٤٢' ٢٥,٣٨٥" E	٢٩° ٥٠' ٥١,٧٦٤" N
١٤٦٦	٣٣° ٤٢' ١٨,٢٩٥" E	٢٩° ٥١' ٠,٦٦٢" N
١٤٦٧	٣٣° ٤٢' ١٥,٠٧٤" E	٢٩° ٥١' ٥,٨٧٦" N
١٤٦٨	٣٣° ٤٢' ٨,٨٧٢" E	٢٩° ٥١' ١٢,٥٩٩" N
١٤٦٩	٣٣° ٤٢' ٥,٦٠٨" E	٢٩° ٥١' ١٥,٣٠٥" N
١٤٧٠	٣٣° ٤٢' ١,٥٦٢" E	٢٩° ٥١' ١٨,٧١٧" N
١٤٧١	٣٣° ٤٢' ١,٢٦٩" E	٢٩° ٥١' ١٨,٩٨٣" N
١٤٧٢	٣٣° ٤١' ٥٥,٩٩٠" E	٢٩° ٥١' ٢٠,٩٦٨" N
١٤٧٣	٣٣° ٤١' ٥٥,٣٩٩" E	٢٩° ٥١' ٢١,٢٣٥" N
١٤٧٤	٣٣° ٤١' ٣٨,٧٤٧" E	٢٩° ٥١' ٢٤,٥٥٥" N
١٤٧٥	٣٣° ٤١' ٣٨,٥٨٩" E	٢٩° ٥١' ٢٤,٦٩٢" N
١٤٧٦	٣٣° ٤١' ١٤,١٣٧" E	٢٩° ٥١' ٢٥,٥١٣" N
١٤٧٧	٣٣° ٤٠' ٥٣,٧٠٨" E	٢٩° ٥١' ٢٤,٢٦١" N
١٤٧٨	٣٣° ٤٠' ٤٨,٤٠٣" E	٢٩° ٥١' ٢٥,٥٧٧" N
١٤٧٩	٣٣° ٤٠' ٤٧,٥٥٢" E	٢٩° ٥١' ٢٦,٠٩٨" N
١٤٨٠	٣٣° ٤٠' ٤٢,٨٠٠" E	٢٩° ٥١' ٢٨,٤٠٥" N
١٤٨١	٣٣° ٤٠' ٤٢,٢٧٣" E	٢٩° ٥١' ٢٩,٠٤٩" N
١٤٨٢	٣٣° ٤٠' ٣٨,٠٥٨" E	٢٩° ٥١' ٣٢,٤٤٨" N
١٤٨٣	٣٣° ٤٠' ٣٧,٩١٣" E	٢٩° ٥١' ٣٢,٥٦٥" N
١٤٨٤	٣٣° ٤٠' ٣٦,٣٢٦" E	٢٩° ٥١' ٣٣,٨٤٥" N
١٤٨٥	٣٣° ٤٠' ٣٥,٧٨٥" E	٢٩° ٥١' ٣٤,٤٠٢" N
١٤٨٦	٣٣° ٤٠' ٣٠,٤٩٥" E	٢٩° ٥١' ٣٨,١٢٣" N
١٤٨٧	٣٣° ٤٠' ٣٠,٢٢١" E	٢٩° ٥١' ٣٨,٣٥٢" N
١٤٨٨	٣٣° ٤٠' ٢٦,٣٦١" E	٢٩° ٥١' ٤١,٤٨٣" N
١٤٨٩	٣٣° ٤٠' ١٥,١٠٧" E	٢٩° ٥١' ٤٧,١٨٩" N
١٤٩٠	٣٣° ٤٠' ١٠,٠٨٧" E	٢٩° ٥١' ٤٩,١٤١" N
١٤٩١	٣٣° ٤٠' ٥,٧٢٧" E	٢٩° ٥١' ٤٨,٧٦٥" N
١٤٩٢	٣٣° ٣٩' ٥٨,١٩٨" E	٢٩° ٥١' ٤٦,٣٤٤" N
١٤٩٣	٣٣° ٣٩' ٥٧,٨٤١" E	٢٩° ٥١' ٤٦,٣٤٠" N
١٤٩٤	٣٣° ٣٩' ٥٧,٣٦٤" E	٢٩° ٥١' ٤٦,٣٣٥" N
١٤٩٥	٣٣° ٣٩' ٥٦,٨٨٢" E	٢٩° ٥١' ٤٦,١٠٩" N
١٤٩٦	٣٣° ٣٩' ٥٠,٤٧٢" E	٢٩° ٥١' ٤٤,١١٦" N
١٤٩٧	٣٣° ٣٩' ٥٠,٣٥٤" E	٢٩° ٥١' ٤٤,١١٥" N
١٤٩٨	٣٣° ٣٩' ٤٩,٦٤٥" E	٢٩° ٥١' ٤٤,١٠٩" N
١٤٩٩	٣٣° ٣٩' ٤١,٩٠٠" E	٢٩° ٥١' ٤٢,٩٧٠" N
١٥٠٠	٣٣° ٣٩' ٤١,٤٣٥" E	٢٩° ٥١' ٤٢,٨٥٩" N

٥٢-٣٢

المسلسل	إحداثيات الحد الفاصل بين محافظتى شمال سيناء وجنوب سيناء بنظام WGS٨٤	
	X	Y
١٥٠١	٣٣° ٣٩' ٣٢,٩٢٥" E	٢٩° ٥١' ٤٠,٦٥٦" N
١٥٠٢	٣٣° ٣٩' ٢٤,٥٨٢" E	٢٩° ٥١' ٤٠,٣٦٩" N
١٥٠٣	٣٣° ٣٩' ٢٤,١١٧" E	٢٩° ٥١' ٤٠,٣٦٥" N
١٥٠٤	٣٣° ٣٩' ١٦,٢٨٢" E	٢٩° ٥١' ٤٢,٢٩٠" N
١٥٠٥	٣٣° ٣٩' ٨,٤٠٤" E	٢٩° ٥١' ٤٧,٦٦٦" N
١٥٠٦	٣٣° ٣٩' ٤,٦٦٠" E	٢٩° ٥١' ٤٧,٦٣٨" N
١٥٠٧	٣٣° ٣٨' ٥٤,٣٩٣" E	٢٩° ٥١' ٤٤,٩٨٦" N
١٥٠٨	٣٣° ٣٨' ٤٩,٣٤٤" E	٢٩° ٥١' ٤٣,٨٥٥" N
١٥٠٩	٣٣° ٣٨' ٤٩,١٩٣" E	٢٩° ٥١' ٤٣,٧٨٧" N
١٥١٠	٣٣° ٣٨' ٤٤,٦٩٦" E	٢٩° ٥١' ٤٣,٢٢٣" N
١٥١١	٣٣° ٣٨' ٤٤,٢٥٧" E	٢٩° ٥١' ٤٣,٢١٩" N
١٥١٢	٣٣° ٣٨' ٤٣,٦٧٠" E	٢٩° ٥١' ٤٣,٢١١" N
١٥١٣	٣٣° ٣٨' ٤٣,١٥٨" E	٢٩° ٥١' ٤٣,٢٠٤" N
١٥١٤	٣٣° ٣٨' ٤٢,٧٢٦" E	٢٩° ٥١' ٤٣,٢٤٤" N
١٥١٥	٣٣° ٣٨' ٣٨,٠٩٨" E	٢٩° ٥١' ٤٣,٦٧٨" N
١٥١٦	٣٣° ٣٨' ٣٧,٨٠١" E	٢٩° ٥١' ٤٣,٨٠٧" N
١٥١٧	٣٣° ٣٨' ٣٦,٩٨٢" E	٢٩° ٥١' ٤٤,١٣١" N
١٥١٨	٣٣° ٣٨' ٣٦,٥٣٨" E	٢٩° ٥١' ٤٤,١٩٢" N
١٥١٩	٣٣° ٣٨' ٣٢,٤٢٢" E	٢٩° ٥١' ٤٥,٠٩٥" N
١٥٢٠	٣٣° ٣٨' ٣٢,١٨٥" E	٢٩° ٥١' ٤٥,٢٩٦" N
١٥٢١	٣٣° ٣٨' ٣١,٤١٧" E	٢٩° ٥١' ٤٥,٦٢٨" N
١٥٢٢	٣٣° ٣٨' ٣٠,٧٣٧" E	٢٩° ٥١' ٤٥,٧٥٥" N
١٥٢٣	٣٣° ٣٨' ٢٧,٧٣٨" E	٢٩° ٥١' ٤٦,٦٢١" N
١٥٢٤	٣٣° ٣٨' ٢٧,٤٣١" E	٢٩° ٥١' ٤٦,٦٨٦" N
١٥٢٥	٣٣° ٣٨' ٢٧,١٣٢" E	٢٩° ٥١' ٤٦,٦٨٢" N
١٥٢٦	٣٣° ٣٨' ٢٦,٨٣٢" E	٢٩° ٥١' ٤٦,٦٧٨" N
١٥٢٧	٣٣° ٣٨' ٢٣,٦٦٩" E	٢٩° ٥١' ٤٦,٧٧٧" N
١٥٢٨	٣٣° ٣٨' ٢٣,٠٦٩" E	٢٩° ٥١' ٤٦,٧٧٠" N
١٥٢٩	٣٣° ٣٨' ٢١,٠٢٣" E	٢٩° ٥١' ٤٦,٨٨٧" N
١٥٣٠	٣٣° ٣٨' ٢٠,٦٤٨" E	٢٩° ٥١' ٤٦,٨٨٣" N
١٥٣١	٣٣° ٣٨' ١٨,٣٧٦" E	٢٩° ٥١' ٤٧,٨٤٣" N
١٥٣٢	٣٣° ٣٨' ١٨,٠٣٦" E	٢٩° ٥١' ٤٨,٠٥٢" N
١٥٣٣	٣٣° ٣٨' ١٧,٥١٧" E	٢٩° ٥١' ٤٨,٤٠٣" N
١٥٣٤	٣٣° ٣٨' ١٦,٥٤٩" E	٢٩° ٥١' ٤٩,١١١" N
١٥٣٥	٣٣° ٣٨' ١٥,٩٦٢" E	٢٩° ٥١' ٤٩,٣٩١" N
١٥٣٦	٣٣° ٣٨' ١٣,٨٨١" E	٢٩° ٥١' ٥١,٣٥٢" N
١٥٣٧	٣٣° ٣٨' ١١,٧٥٦" E	٢٩° ٥١' ٥٢,٩١٤" N
١٥٣٨	٣٣° ٣٨' ٥,٥٥٨" E	٢٩° ٥١' ٥٥,٦٨٥" N
١٥٣٩	٣٣° ٣٨' ٥,٣٨٩" E	٢٩° ٥١' ٥٥,٨٢٨" N
١٥٤٠	٣٣° ٣٨' ٣,٢٢٠" E	٢٩° ٥١' ٥٦,٧٥١" N
١٥٤١	٣٣° ٣٨' ١,٣٩٧" E	٢٩° ٥١' ٥٧,٥٢٦" N
١٥٤٢	٣٣° ٣٨' ١,٢٢٢" E	٢٩° ٥١' ٥٧,٦٢٦" N
١٥٤٣	٣٣° ٣٧' ٥٨,٠٨٩" E	٢٩° ٥١' ٥٨,٨٢٠" N
١٥٤٤	٣٣° ٣٧' ٥٥,٧٦٩" E	٢٩° ٥١' ٥٨,٧٤٧" N
١٥٤٥	٣٣° ٣٧' ٥١,٧٩٣" E	٢٩° ٥١' ٥٨,٥٤٢" N
١٥٤٦	٣٣° ٣٧' ٤٨,٠٨٩" E	٢٩° ٥١' ٥٨,٤٨٩" N
١٥٤٧	٣٣° ٣٧' ٤٥,٣١٠" E	٢٩° ٥١' ٥٩,٢٥٨" N
١٥٤٨	٣٣° ٣٧' ٤١,٥٠٣" E	٢٩° ٥٢' ٠,٥٨٤" N
١٥٤٩	٣٣° ٣٧' ٣٩,٨١٠" E	٢٩° ٥٢' ١,٢٣٠" N
١٥٥٠	٣٣° ٣٧' ٣٨,٢٩٤" E	٢٩° ٥٢' ١,٢٠٧" N

٥٢٦٩٢
٤٤٤

المسلسل	إحداثيات الحد الفاصل بين محافظتى شمال سيناء وجنوب سيناء بنظام WGS٨٤	
	X	Y
١٥٥١	٣٣° ٣٧' ٣٦,١٩٩" E	٢٩° ٥٢' ١,١٥٢" N
١٥٥٢	٣٣° ٣٧' ٣٤,٣١٨" E	٢٩° ٥٢' ١,٦٢٠" N
١٥٥٣	٣٣° ٣٧' ٣٣,٠٨٩" E	٢٩° ٥٢' ٢,٢٤٣" N
١٥٥٤	٣٣° ٣٧' ٣٢,٩٦٤" E	٢٩° ٥٢' ٢,٣٩٤" N
١٥٥٥	٣٣° ٣٧' ٣١,٨٥٧" E	٢٩° ٥٢' ٣,٥١٠" N
١٥٥٦	٣٣° ٣٧' ٣١,٥٢٢" E	٢٩° ٥٢' ٤,٣٩٢" N
١٥٥٧	٣٣° ٣٧' ٣١,٢١٥" E	٢٩° ٥٢' ٧,٢٧٨" N
١٥٥٨	٣٣° ٣٧' ٣١,٤٩٢" E	٢٩° ٥٢' ٩,٠٤٤" N
١٥٥٩	٣٣° ٣٧' ٣٢,٣٤٨" E	٢٩° ٥٢' ١١,٤٣٤" N
١٥٦٠	٣٣° ٣٧' ٣٢,٤٩٦" E	٢٩° ٥٢' ١٣,٧٣٢" N
١٥٦١	٣٣° ٣٧' ٣٢,٤٨٧" E	٢٩° ٥٢' ١٣,٨٤١" N
١٥٦٢	٣٣° ٣٧' ٣٢,٤٢٧" E	٢٩° ٥٢' ١٤,٦٠٨" N
١٥٦٣	٣٣° ٣٧' ٣١,٧٣٨" E	٢٩° ٥٢' ١٦,٠٨٤" N
١٥٦٤	٣٣° ٣٧' ٣٠,٦٥٢" E	٢٩° ٥٢' ١٧,٨٥٢" N
١٥٦٥	٣٣° ٣٧' ٣٠,٣٧٩" E	٢٩° ٥٢' ١٨,٢٠٨" N
١٥٦٦	٣٣° ٣٧' ٢٩,٤١٣" E	٢٩° ٥٢' ١٩,٨٨٨" N
١٥٦٧	٣٣° ٣٧' ٢٩,٣٥٣" E	٢٩° ٥٢' ٢٠,١٢٧" N
١٥٦٨	٣٣° ٣٧' ٢٨,٧١٦" E	٢٩° ٥٢' ٢١,٠٥٦" N
١٥٦٩	٣٣° ٣٧' ٢٧,٥٥٤" E	٢٩° ٥٢' ٢٢,١٧٨" N
١٥٧٠	٣٣° ٣٧' ٢٦,٣٤٠" E	٢٩° ٥٢' ٢٢,٧٢٦" N
١٥٧١	٣٣° ٣٧' ٢٥,١٢٠" E	٢٩° ٥٢' ٢٢,٧١٢" N
١٥٧٢	٣٣° ٣٧' ٢٣,٥٩١" E	٢٩° ٥٢' ٢٢,٦٣٣" N
١٥٧٣	٣٣° ٣٧' ٢١,٨٨٨" E	٢٩° ٥٢' ٢٢,١٨٢" N
١٥٧٤	٣٣° ٣٧' ٢١,٠٢٠" E	٢٩° ٥٢' ٢٢,١٩٥" N
١٥٧٥	٣٣° ٣٧' ١٩,٧٨٣" E	٢٩° ٥٢' ٢٢,٢١٤" N
١٥٧٦	٣٣° ٣٧' ١٨,١٠٥" E	٢٩° ٥٢' ٢٢,٧٥٦" N
١٥٧٧	٣٣° ٣٧' ١٦,٩٨٦" E	٢٩° ٥٢' ٢٢,٩٧٤" N
١٥٧٨	٣٣° ٣٧' ١٥,٣٥٤" E	٢٩° ٥٢' ٢٣,٢٩٢" N
١٥٧٩	٣٣° ٣٧' ١٣,٨٨٦" E	٢٩° ٥٢' ٢٣,٦١٥" N
١٥٨٠	٣٣° ٣٧' ١٢,٨١٧" E	٢٩° ٥٢' ٢٤,١٢٥" N
١٥٨١	٣٣° ٣٧' ١٢,٠٧٨" E	٢٩° ٥٢' ٢٤,٢١٤" N
١٥٨٢	٣٣° ٣٧' ١٢,٠٢٧" E	٢٩° ٥٢' ٢٤,٢٤٣" N
١٥٨٣	٣٣° ٣٧' ١٠,٧٦٨" E	٢٩° ٥٢' ٢٤,٣٩٦" N
١٥٨٤	٣٣° ٣٧' ٩,٦٨٠" E	٢٩° ٥٢' ٢٤,٥٧٦" N
١٥٨٥	٣٣° ٣٧' ٨,٦١٤" E	٢٩° ٥٢' ٢٤,٨٨٦" N
١٥٨٦	٣٣° ٣٧' ٨,٥٨٠" E	٢٩° ٥٢' ٢٤,٩١٣" N
١٥٨٧	٣٣° ٣٧' ٨,١٢١" E	٢٩° ٥٢' ٢٥,١٨٤" N
١٥٨٨	٣٣° ٣٧' ٨,٠٣٤" E	٢٩° ٥٢' ٢٥,٢٣٩" N
١٥٨٩	٣٣° ٣٧' ٧,٥٩٥" E	٢٩° ٥٢' ٢٥,٦٠٤" N
١٥٩٠	٣٣° ٣٧' ٧,٥٦٩" E	٢٩° ٥٢' ٢٥,٦٦١" N
١٥٩١	٣٣° ٣٧' ٧,٠٢٩" E	٢٩° ٥٢' ٢٦,٠٣٨" N
١٥٩٢	٣٣° ٣٧' ٦,٧٧٦" E	٢٩° ٥٢' ٢٦,٣٢٦" N
١٥٩٣	٣٣° ٣٧' ٦,٤٣٥" E	٢٩° ٥٢' ٢٦,٦٩٠" N
١٥٩٤	٣٣° ٣٧' ٦,١٧٠" E	٢٩° ٥٢' ٢٧,٠٣٩" N
١٥٩٥	٣٣° ٣٧' ٦,٠٢٧" E	٢٩° ٥٢' ٢٧,٢٩٣" N
١٥٩٦	٣٣° ٣٧' ٥,٩١٩" E	٢٩° ٥٢' ٢٧,٥٨٩" N
١٥٩٧	٣٣° ٣٧' ٥,٩١٨" E	٢٩° ٥٢' ٢٧,٦٠٥" N
١٥٩٨	٣٣° ٣٧' ٥,٧٨٥" E	٢٩° ٥٢' ٢٧,٩٥٨" N
١٥٩٩	٣٣° ٣٧' ٥,٦٠٩" E	٢٩° ٥٢' ٢٨,٤١٦" N
١٦٠٠	٣٣° ٣٧' ٥,٤٦٧" E	٢٩° ٥٢' ٢٨,٥٤١" N

المسلسل	إحداثيات الحد الفاصل بين محافظتى شمال سيناء وجنوب سيناء بنظام WGS٨٤	
	X	Y
١٦٠١	٣٣° ٣٧' ٥,٠٢٧" E	٢٩° ٥٢' ٢٨,٨٤٨" N
١٦٠٢	٣٣° ٣٧' ٤,٦٦٦" E	٢٩° ٥٢' ٢٩,٠٧٤" N
١٦٠٣	٣٣° ٣٧' ٤,٢٨٤" E	٢٩° ٥٢' ٢٩,١٩٤" N
١٦٠٤	٣٣° ٣٧' ٤,٠٥٨" E	٢٩° ٥٢' ٢٩,٢٠٩" N
١٦٠٥	٣٣° ٣٧' ٣,٧٠٨" E	٢٩° ٥٢' ٢٩,٢٥٠" N
١٦٠٦	٣٣° ٣٧' ٣,٤٨١" E	٢٩° ٥٢' ٢٩,٣٨٣" N
١٦٠٧	٣٣° ٣٧' ٣,١٤٧" E	٢٩° ٥٢' ٢٩,٦٩٥" N
١٦٠٨	٣٣° ٣٧' ٢,٩٩٥" E	٢٩° ٥٢' ٢٩,٨٣٦" N
١٦٠٩	٣٣° ٣٧' ٢,٩٦٩" E	٢٩° ٥٢' ٢٩,٨٥٣" N
١٦١٠	٣٣° ٣٧' ٢,٧٦١" E	٢٩° ٥٢' ٢٩,٩١٣" N
١٦١١	٣٣° ٣٧' ٢,٣٢٥" E	٢٩° ٥٢' ٢٩,٩٥٣" N
١٦١٢	٣٣° ٣٧' ١,٩٥٩" E	٢٩° ٥٢' ٢٩,٩٦١" N
١٦١٣	٣٣° ٣٧' ١,٥١٨" E	٢٩° ٥٢' ٢٩,٩٥٢" N
١٦١٤	٣٣° ٣٧' ١,٤٩٣" E	٢٩° ٥٢' ٢٩,٩٥٢" N
١٦١٥	٣٣° ٣٧' ٠,٨٥٢" E	٢٩° ٥٢' ٢٩,٨١٧" N
١٦١٦	٣٣° ٣٧' ٠,٨٢٧" E	٢٩° ٥٢' ٢٩,٨١٧" N
١٦١٧	٣٣° ٣٧' ٠,٠٨٠" E	٢٩° ٥٢' ٢٩,٧٣٤" N
١٦١٨	٣٣° ٣٦' ٥٩,٥٨٢" E	٢٩° ٥٢' ٢٩,٧١٣" N
١٦١٩	٣٣° ٣٦' ٥٩,٥٦٣" E	٢٩° ٥٢' ٢٩,٧١٣" N
١٦٢٠	٣٣° ٣٦' ٥٩,٠٣١" E	٢٩° ٥٢' ٢٩,٧١٨" N
١٦٢١	٣٣° ٣٦' ٥٨,٧١٣" E	٢٩° ٥٢' ٢٩,٧١١" N
١٦٢٢	٣٣° ٣٦' ٥٨,٥١٤" E	٢٩° ٥٢' ٢٩,٦٨٤" N
١٦٢٣	٣٣° ٣٦' ٥٨,٤٨٣" E	٢٩° ٥٢' ٢٩,٦٦٩" N
١٦٢٤	٣٣° ٣٦' ٥٨,٣٤٣" E	٢٩° ٥٢' ٢٩,٦٠١" N
١٦٢٥	٣٣° ٣٦' ٥٨,٣٣١" E	٢٩° ٥٢' ٢٩,٥٩٦" N
١٦٢٦	٣٣° ٣٦' ٥٨,٣١٣" E	٢٩° ٥٢' ٢٩,٥٨٠" N
١٦٢٧	٣٣° ٣٦' ٥٨,١٩٨" E	٢٩° ٥٢' ٢٩,٤٥٨" N
١٦٢٨	٣٣° ٣٦' ٥٨,١٦٢" E	٢٩° ٥٢' ٢٩,٤٣٣" N
١٦٢٩	٣٣° ٣٦' ٥٨,١٣٨" E	٢٩° ٥٢' ٢٩,٤١٣" N
١٦٣٠	٣٣° ٣٦' ٥٧,٩٨٥" E	٢٩° ٥٢' ٢٩,٢٢٥" N
١٦٣١	٣٣° ٣٦' ٥٧,٨٤٦" E	٢٩° ٥٢' ٢٩,١٣٢" N
١٦٣٢	٣٣° ٣٦' ٥٧,٦٣٢" E	٢٩° ٥٢' ٢٩,١٢١" N
١٦٣٣	٣٣° ٣٦' ٥٧,٦٢١" E	٢٩° ٥٢' ٢٩,١٢١" N
١٦٣٤	٣٣° ٣٦' ٥٧,٦٠٩" E	٢٩° ٥٢' ٢٩,١٢١" N
١٦٣٥	٣٣° ٣٦' ٥٧,٤٢٤" E	٢٩° ٥٢' ٢٩,١٠٩" N
١٦٣٦	٣٣° ٣٦' ٥٧,٢٣٥" E	٢٩° ٥٢' ٢٩,٠٩١" N
١٦٣٧	٣٣° ٣٦' ٥٦,٩٧٨" E	٢٩° ٥٢' ٢٨,٩٠٧" N
١٦٣٨	٣٣° ٣٦' ٥٦,٨٢٣" E	٢٩° ٥٢' ٢٨,٦٨٣" N
١٦٣٩	٣٣° ٣٦' ٥٦,٨١٠" E	٢٩° ٥٢' ٢٨,٥٤٩" N
١٦٤٠	٣٣° ٣٦' ٥٦,٧٩٩" E	٢٩° ٥٢' ٢٨,٥٢٩" N
١٦٤١	٣٣° ٣٦' ٥٦,٧٥٤" E	٢٩° ٥٢' ٢٨,٤٧٥" N
١٦٤٢	٣٣° ٣٦' ٥٦,٧١٢" E	٢٩° ٥٢' ٢٨,٤٩٤" N
١٦٤٣	٣٣° ٣٦' ٥٦,٦٩٤" E	٢٩° ٥٢' ٢٨,٥٠٤" N
١٦٤٤	٣٣° ٣٦' ٥٦,٦٧٦" E	٢٩° ٥٢' ٢٨,٥١٣" N
١٦٤٥	٣٣° ٣٦' ٥٦,٦١٥" E	٢٩° ٥٢' ٢٨,٥٥٧" N
١٦٤٦	٣٣° ٣٦' ٥٦,٥٨٥" E	٢٩° ٥٢' ٢٨,٥٧٢" N
١٦٤٧	٣٣° ٣٦' ٥٦,٣٠٧" E	٢٩° ٥٢' ٢٨,٧٥٤" N
١٦٤٨	٣٣° ٣٦' ٥٦,٢٨٨" E	٢٩° ٥٢' ٢٨,٧٦٩" N
١٦٤٩	٣٣° ٣٦' ٥٥,٧٤٣" E	٢٩° ٥٢' ٢٩,٢٦٠" N
١٦٥٠	٣٣° ٣٦' ٥٥,٤٢٨" E	٢٩° ٥٢' ٢٩,٦٩٣" N

المسلسل	إحداثيات الحد الفاصل بين محافظتى شمال سيناء وجنوب سيناء بنظام WGS٨٤	
	X	Y
١٦٥١	٣٣° ٣٦' ٥٥,٢٢٠" E	٢٩° ٥٢' ٣٠,٠٣٩" N
١٦٥٢	٣٣° ٣٦' ٥٥,٢١٢" E	٢٩° ٥٢' ٣٠,٠٥١" N
١٦٥٣	٣٣° ٣٦' ٥٥,١٣٥" E	٢٩° ٥٢' ٣٠,١٤٥" N
١٦٥٤	٣٣° ٣٦' ٥٤,٩٨٩" E	٢٩° ٥٢' ٣٠,٢٨٣" N
١٦٥٥	٣٣° ٣٦' ٥٤,٨٥٠" E	٢٩° ٥٢' ٣٠,٣٧٩" N
١٦٥٦	٣٣° ٣٦' ٥٤,٧٦٠" E	٢٩° ٥٢' ٣٠,٤٥٠" N
١٦٥٧	٣٣° ٣٦' ٥٤,٧٥٠" E	٢٩° ٥٢' ٣٠,٤٦٦" N
١٦٥٨	٣٣° ٣٦' ٥٤,٧٤١" E	٢٩° ٥٢' ٣٠,٥٤٣" N
١٦٥٩	٣٣° ٣٦' ٥٤,٧٤٠" E	٢٩° ٥٢' ٣٠,٥٦٨" N
١٦٦٠	٣٣° ٣٦' ٥٤,٧٣٧" E	٢٩° ٥٢' ٣٠,٦٣٠" N
١٦٦١	٣٣° ٣٦' ٥٤,٧٣٢" E	٢٩° ٥٢' ٣٠,٦٤٣" N
١٦٦٢	٣٣° ٣٦' ٥٤,٧١٢" E	٢٩° ٥٢' ٣٠,٦٦٣" N
١٦٦٣	٣٣° ٣٦' ٥٤,٦٦٢" E	٢٩° ٥٢' ٣٠,٧٠٥" N
١٦٦٤	٣٣° ٣٦' ٥٤,٦٤٧" E	٢٩° ٥٢' ٣٠,٧١٨" N
١٦٦٥	٣٣° ٣٦' ٥٤,٥١٩" E	٢٩° ٥٢' ٣٠,٧٨٢" N
١٦٦٦	٣٣° ٣٦' ٥٤,٣٤٥" E	٢٩° ٥٢' ٣٠,٨٥٩" N
١٦٦٧	٣٣° ٣٦' ٥٤,٢٣٩" E	٢٩° ٥٢' ٣٠,٩٠٣" N
١٦٦٨	٣٣° ٣٦' ٥٤,١١٤" E	٢٩° ٥٢' ٣٠,٩٩٩" N
١٦٦٩	٣٣° ٣٦' ٥٤,٠٩٠" E	٢٩° ٥٢' ٣١,٠١٥" N
١٦٧٠	٣٣° ٣٦' ٥٣,٨٣٥" E	٢٩° ٥٢' ٣١,٠٧٣" N
١٦٧١	٣٣° ٣٦' ٥٣,٥٢٧" E	٢٩° ٥٢' ٣١,١٧٠" N
١٦٧٢	٣٣° ٣٦' ٥١,١٤٦" E	٢٩° ٥٢' ٣١,١٨٨" N
١٦٧٣	٣٣° ٣٦' ٥٠,٠٦٦" E	٢٩° ٥٢' ٣١,١٨٩" N
١٦٧٤	٣٣° ٣٦' ٤٨,٨٢٣" E	٢٩° ٥٢' ٣١,٠٦٠" N
١٦٧٥	٣٣° ٣٦' ٤٨,١٢٩" E	٢٩° ٥٢' ٣١,٠٨٤" N
١٦٧٦	٣٣° ٣٦' ٤٧,٦٢٥" E	٢٩° ٥٢' ٣١,٢٥٧" N
١٦٧٧	٣٣° ٣٦' ٤٧,٦٠٥" E	٢٩° ٥٢' ٣١,٢٧٣" N
١٦٧٨	٣٣° ٣٦' ٤٧,٣١٥" E	٢٩° ٥٢' ٣١,٤٥٣" N
١٦٧٩	٣٣° ٣٦' ٤٧,٣٠٥" E	٢٩° ٥٢' ٣١,٤٦١" N
١٦٨٠	٣٣° ٣٦' ٤٦,٩٣٨" E	٢٩° ٥٢' ٣١,٧٨١" N
١٦٨١	٣٣° ٣٦' ٤٦,٥٩٩" E	٢٩° ٥٢' ٣٢,٣٨٣" N
١٦٨٢	٣٣° ٣٦' ٤٦,٢٦٤" E	٢٩° ٥٢' ٣٢,٨٧٠" N
١٦٨٣	٣٣° ٣٦' ٤٦,٠٢٥" E	٢٩° ٥٢' ٣٣,٦١٠" N
١٦٨٤	٣٣° ٣٦' ٤٥,٨٠٨" E	٢٩° ٥٢' ٣٤,٠٩٨" N
١٦٨٥	٣٣° ٣٦' ٤٥,٧٨٨" E	٢٩° ٥٢' ٣٤,١١٩" N
١٦٨٦	٣٣° ٣٦' ٤٥,٥٨٢" E	٢٩° ٥٢' ٣٤,٣٦٧" N
١٦٨٧	٣٣° ٣٦' ٤٥,٥٦٧" E	٢٩° ٥٢' ٣٤,٣٨١" N
١٦٨٨	٣٣° ٣٦' ٤٥,٣٦٤" E	٢٩° ٥٢' ٣٤,٥٠٨" N
١٦٨٩	٣٣° ٣٦' ٤٥,٣١٠" E	٢٩° ٥٢' ٣٤,٥٢٩" N
١٦٩٠	٣٣° ٣٦' ٤٥,٠٧٥" E	٢٩° ٥٢' ٣٤,٦٢٩" N
١٦٩١	٣٣° ٣٦' ٤٥,٠٤٣" E	٢٩° ٥٢' ٣٤,٦٣٦" N
١٦٩٢	٣٣° ٣٦' ٤٤,٧٧١" E	٢٩° ٥٢' ٣٤,٦٩٩" N
١٦٩٣	٣٣° ٣٦' ٤٤,٤٦٢" E	٢٩° ٥٢' ٣٤,٧٣٣" N
١٦٩٤	٣٣° ٣٦' ٤٣,٩٤٨" E	٢٩° ٥٢' ٣٤,٧٣٣" N
١٦٩٥	٣٣° ٣٦' ٤٣,٥٦٧" E	٢٩° ٥٢' ٣٤,٧١٣" N
١٦٩٦	٣٣° ٣٦' ٤٣,٢٠٣" E	٢٩° ٥٢' ٣٤,٦٨٥" N
١٦٩٧	٣٣° ٣٦' ٤٢,٨٧٠" E	٢٩° ٥٢' ٣٤,٧٧١" N
١٦٩٨	٣٣° ٣٦' ٤٢,٨٤٤" E	٢٩° ٥٢' ٣٤,٧٨٦" N
١٦٩٩	٣٣° ٣٦' ٤٢,٦٢٤" E	٢٩° ٥٢' ٣٤,٩٢١" N
١٧٠٠	٣٣° ٣٦' ٤٢,٣٩٩" E	٢٩° ٥٢' ٣٥,١١٤" N

المسلسل	إحداثيات الحد الفاصل بين محافظتى شمال سيناء وجنوب سيناء بنظام WGS٨٤	
	X	Y
١٧٠١	٣٣° ٣٦' ٤٢,٣٨٩" E	٢٩° ٥٢' ٣٥,١٣٠" N
١٧٠٢	٣٣° ٣٦' ٤٢,١٦٥" E	٢٩° ٥٢' ٣٥,٣٣٨" N
١٧٠٣	٣٣° ٣٦' ٤١,٨٢٥" E	٢٩° ٥٢' ٣٥,٥٤٧" N
١٧٠٤	٣٣° ٣٦' ٤١,٥٣٧" E	٢٩° ٥٢' ٣٥,٧١٨" N
١٧٠٥	٣٣° ٣٦' ٤١,٥١٧" E	٢٩° ٥٢' ٣٥,٧٣٥" N
١٧٠٦	٣٣° ٣٦' ٤١,٣٤١" E	٢٩° ٥٢' ٣٥,٩٢٦" N
١٧٠٧	٣٣° ٣٦' ٤١,٣٢٨" E	٢٩° ٥٢' ٣٥,٩٣٨" N
١٧٠٨	٣٣° ٣٦' ٤١,٠٨٠" E	٢٩° ٥٢' ٣٦,٢٠٠" N
١٧٠٩	٣٣° ٣٦' ٤٠,٩٣١" E	٢٩° ٥٢' ٣٦,٤٣٤" N
١٧١٠	٣٣° ٣٦' ٤٠,٨٤٤" E	٢٩° ٥٢' ٣٦,٧٥٩" N
١٧١١	٣٣° ٣٦' ٤٠,٨٤٣" E	٢٩° ٥٢' ٣٦,٧٦٦" N
١٧١٢	٣٣° ٣٦' ٤٠,٧٢٦" E	٢٩° ٥٢' ٣٧,١٣٩" N
١٧١٣	٣٣° ٣٦' ٤٠,٥٥٥" E	٢٩° ٥٢' ٣٧,٤١٦" N
١٧١٤	٣٣° ٣٦' ٤٠,٢٦٢" E	٢٩° ٥٢' ٣٧,٥٠٩" N
١٧١٥	٣٣° ٣٦' ٤٠,١٣٠" E	٢٩° ٥٢' ٣٧,٥٦٠" N
١٧١٦	٣٣° ٣٦' ٣٩,٩١٦" E	٢٩° ٥٢' ٣٧,٥٤١" N
١٧١٧	٣٣° ٣٦' ٣٩,٩١١" E	٢٩° ٥٢' ٣٧,٥٤١" N
١٧١٨	٣٣° ٣٦' ٣٩,٦٢١" E	٢٩° ٥٢' ٣٧,٤٦٩" N
١٧١٩	٣٣° ٣٦' ٣٩,٦١٠" E	٢٩° ٥٢' ٣٧,٤٦٣" N
١٧٢٠	٣٣° ٣٦' ٣٩,٢١٨" E	٢٩° ٥٢' ٣٧,٢٨٤" N
١٧٢١	٣٣° ٣٦' ٣٨,٣٦٧" E	٢٩° ٥٢' ٣٦,٩٥٥" N
١٧٢٢	٣٣° ٣٦' ٣٧,٤٣٣" E	٢٩° ٥٢' ٣٦,٧٨٣" N
١٧٢٣	٣٣° ٣٦' ٣٧,٠٥٤" E	٢٩° ٥٢' ٣٦,٦٥٢" N
١٧٢٤	٣٣° ٣٦' ٣٧,٠٣٧" E	٢٩° ٥٢' ٣٦,٦٤٣" N
١٧٢٥	٣٣° ٣٦' ٣٦,٦٧٠" E	٢٩° ٥٢' ٣٦,٤٤٤" N
١٧٢٦	٣٣° ٣٦' ٣٦,٦٥٥" E	٢٩° ٥٢' ٣٦,٤٤٤" N
١٧٢٧	٣٣° ٣٦' ٣٦,٦٣٤" E	٢٩° ٥٢' ٣٦,٤٣٢" N
١٧٢٨	٣٣° ٣٦' ٣٦,٤٧٩" E	٢٩° ٥٢' ٣٦,٣٤٩" N
١٧٢٩	٣٣° ٣٦' ٣٦,٤٤٩" E	٢٩° ٥٢' ٣٦,٣٤٤" N
١٧٣٠	٣٣° ٣٦' ٣٦,٣٩٨" E	٢٩° ٥٢' ٣٦,٣٣٢" N
١٧٣١	٣٣° ٣٦' ٣٦,١٧٩" E	٢٩° ٥٢' ٣٦,٣١٨" N
١٧٣٢	٣٣° ٣٦' ٣٦,٠٩٥" E	٢٩° ٥٢' ٣٦,٣١٧" N
١٧٣٣	٣٣° ٣٦' ٣٦,٠٦١" E	٢٩° ٥٢' ٣٦,٣١٧" N
١٧٣٤	٣٣° ٣٦' ٣٥,٨٩٨" E	٢٩° ٥٢' ٣٦,٢٢٧" N
١٧٣٥	٣٣° ٣٦' ٣٥,٨٤٩" E	٢٩° ٥٢' ٣٦,٢٣٠" N
١٧٣٦	٣٣° ٣٦' ٣٥,٧١٥" E	٢٩° ٥٢' ٣٦,٢٣٧" N
١٧٣٧	٣٣° ٣٦' ٣٥,٦٦٦" E	٢٩° ٥٢' ٣٦,٢٣٧" N
١٧٣٨	٣٣° ٣٦' ٣٥,٦١٢" E	٢٩° ٥٢' ٣٦,٢٣٦" N
١٧٣٩	٣٣° ٣٦' ٣٥,٥٧٢" E	٢٩° ٥٢' ٣٦,٢٣٦" N
١٧٤٠	٣٣° ٣٦' ٣٥,٥٤٧" E	٢٩° ٥٢' ٣٦,٢٣٥" N
١٧٤١	٣٣° ٣٦' ٣٥,٤١٨" E	٢٩° ٥٢' ٣٦,٢٦٦" N
١٧٤٢	٣٣° ٣٦' ٣٥,٣٩٨" E	٢٩° ٥٢' ٣٦,٢٧٨" N
١٧٤٣	٣٣° ٣٦' ٣٥,٢٣٧" E	٢٩° ٥٢' ٣٦,٤٤٢" N
١٧٤٤	٣٣° ٣٦' ٣٥,٢٢١" E	٢٩° ٥٢' ٣٦,٤٥٠" N
١٧٤٥	٣٣° ٣٦' ٣٥,٠٦١" E	٢٩° ٥٢' ٣٦,٥٣٦" N
١٧٤٦	٣٣° ٣٦' ٣٥,٠٤٥" E	٢٩° ٥٢' ٣٦,٥٥٣" N
١٧٤٧	٣٣° ٣٦' ٣٥,٠٢٤" E	٢٩° ٥٢' ٣٦,٥٦١" N
١٧٤٨	٣٣° ٣٦' ٣٤,٧٦٦" E	٢٩° ٥٢' ٣٦,٦٦٥" N
١٧٤٩	٣٣° ٣٦' ٣٤,٥٥٣" E	٢٩° ٥٢' ٣٦,٧٤٠" N
١٧٥٠	٣٣° ٣٦' ٣٤,٥٣٢" E	٢٩° ٥٢' ٣٦,٧٤٤" N

٥٢ - ٢٨
٢٥٥

المسلسل	إحداثيات الحد الفاصل بين محافظتى شمال سيناء وجنوب سيناء بنظام WGS٨٤	
	X	Y
١٧٥١	٣٣° ٣٦' ٣٤,٣٠٤" E	٢٩° ٥٢' ٣٦,٧٨٩" N
١٧٥٢	٣٣° ٣٦' ٣٣,٥١٢" E	٢٩° ٥٢' ٣٦,٧٥٩" N
١٧٥٣	٣٣° ٣٦' ٣٣,١٥٣" E	٢٩° ٥٢' ٣٦,٧٥٢" N
١٧٥٤	٣٣° ٣٦' ٣٣,١٤٣" E	٢٩° ٥٢' ٣٦,٧٥٢" N
١٧٥٥	٣٣° ٣٦' ٣٢,٩١٦" E	٢٩° ٥٢' ٣٦,٧٣٤" N
١٧٥٦	٣٣° ٣٦' ٣٢,٦٣٦" E	٢٩° ٥٢' ٣٦,٦٢٨" N
١٧٥٧	٣٣° ٣٦' ٣٢,٤٣٤" E	٢٩° ٥٢' ٣٦,٤٧٦" N
١٧٥٨	٣٣° ٣٦' ٣٢,٤٢٤" E	٢٩° ٥٢' ٣٦,٤٧٦" N
١٧٥٩	٣٣° ٣٦' ٣٢,٣٢٩" E	٢٩° ٥٢' ٣٦,٣٦١" N
١٧٦٠	٣٣° ٣٦' ٣٢,٣٢٤" E	٢٩° ٥٢' ٣٦,٢٠٩" N
١٧٦١	٣٣° ٣٦' ٣٢,٢٨٥" E	٢٩° ٥٢' ٣٦,٠١٥" N
١٧٦٢	٣٣° ٣٦' ٣٢,٢٧٥" E	٢٩° ٥٢' ٣٦,٠٠١" N
١٧٦٣	٣٣° ٣٦' ٣٢,١٦٩" E	٢٩° ٥٢' ٣٥,٨٩٥" N
١٧٦٤	٣٣° ٣٦' ٣١,٩٣٩" E	٢٩° ٥٢' ٣٥,٨١٥" N
١٧٦٥	٣٣° ٣٦' ٣١,٧١٤" E	٢٩° ٥٢' ٣٥,٨٢٨" N
١٧٦٦	٣٣° ٣٦' ٣١,٦٩٣" E	٢٩° ٥٢' ٣٥,٨٣٢" N
١٧٦٧	٣٣° ٣٦' ٣١,٥٧٣" E	٢٩° ٥٢' ٣٥,٨٧٣" N
١٧٦٨	٣٣° ٣٦' ٣١,٥٥٤" E	٢٩° ٥٢' ٣٥,٨٧٣" N
١٧٦٩	٣٣° ٣٦' ٣١,٤٣٤" E	٢٩° ٥٢' ٣٥,٨٧٠" N
١٧٧٠	٣٣° ٣٦' ٣١,٣٧٦" E	٢٩° ٥٢' ٣٥,٨٦٠" N
١٧٧١	٣٣° ٣٦' ٣١,١٨٩" E	٢٩° ٥٢' ٣٥,٦٣٢" N
١٧٧٢	٣٣° ٣٦' ٣١,٠٦٢" E	٢٩° ٥٢' ٣٥,٤١٦" N
١٧٧٣	٣٣° ٣٦' ٣١,٠٣٧" E	٢٩° ٥٢' ٣٥,٣٩١" N
١٧٧٤	٣٣° ٣٦' ٣٠,٩٥١" E	٢٩° ٥٢' ٣٥,٢٩٢" N
١٧٧٥	٣٣° ٣٦' ٣٠,٨٢٦" E	٢٩° ٥٢' ٣٥,١٦٠" N
١٧٧٦	٣٣° ٣٦' ٣٠,٧٠٨" E	٢٩° ٥٢' ٣٤,٩٠٥" N
١٧٧٧	٣٣° ٣٦' ٣٠,٦٧٢" E	٢٩° ٥٢' ٣٤,٤١٤" N
١٧٧٨	٣٣° ٣٦' ٣٠,٦٥٤" E	٢٩° ٥٢' ٣٤,١٦٢" N
١٧٧٩	٣٣° ٣٦' ٣٠,٥٨٠" E	٢٩° ٥٢' ٣٤,٠٤٨" N
١٧٨٠	٣٣° ٣٦' ٣٠,٥٦٢" E	٢٩° ٥٢' ٣٤,٠٤٢" N
١٧٨١	٣٣° ٣٦' ٣٠,٤٦٧" E	٢٩° ٥٢' ٣٣,٩٣٠" N
١٧٨٢	٣٣° ٣٦' ٣٠,٤٤٩" E	٢٩° ٥٢' ٣٣,٩٢٥" N
١٧٨٣	٣٣° ٣٦' ٣٠,٢٨١" E	٢٩° ٥٢' ٣٣,٨٤٧" N
١٧٨٤	٣٣° ٣٦' ٣٠,١٥٤" E	٢٩° ٥٢' ٣٣,٨٠٢" N
١٧٨٥	٣٣° ٣٦' ٢٩,٩٨٨" E	٢٩° ٥٢' ٣٣,٦٥١" N
١٧٨٦	٣٣° ٣٦' ٢٩,٧٩٣" E	٢٩° ٥٢' ٣٣,٤٥٥" N
١٧٨٧	٣٣° ٣٦' ٢٩,٦٤٠" E	٢٩° ٥٢' ٣٣,٣٧٥" N
١٧٨٨	٣٣° ٣٦' ٢٩,٣٨٦" E	٢٩° ٥٢' ٣٣,٢٦٣" N
١٧٨٩	٣٣° ٣٦' ٢٩,٣٠٠" E	٢٩° ٥٢' ٣٣,٢٥٩" N
١٧٩٠	٣٣° ٣٦' ٢٩,٢٤٤" E	٢٩° ٥٢' ٣٣,٣٠٧" N
١٧٩١	٣٣° ٣٦' ٢٩,١٥٠" E	٢٩° ٥٢' ٣٣,٤٢٨" N
١٧٩٢	٣٣° ٣٦' ٢٩,٠٠٨" E	٢٩° ٥٢' ٣٣,٥٢٥" N
١٧٩٣	٣٣° ٣٦' ٢٨,٩٩٦" E	٢٩° ٥٢' ٣٣,٥٣٢" N
١٧٩٤	٣٣° ٣٦' ٢٨,٧٨٧" E	٢٩° ٥٢' ٣٣,٦١٣" N
١٧٩٥	٣٣° ٣٦' ٢٨,٥٣٧" E	٢٩° ٥٢' ٣٣,٦٥٣" N
١٧٩٦	٣٣° ٣٦' ٢٨,٣٢٨" E	٢٩° ٥٢' ٣٣,٨٢١" N
١٧٩٧	٣٣° ٣٦' ٢٧,٩٤٧" E	٢٩° ٥٢' ٣٣,٩٣٠" N
١٧٩٨	٣٣° ٣٦' ٢٧,٦٥٥" E	٢٩° ٥٢' ٣٤,٠٦٣" N
١٧٩٩	٣٣° ٣٦' ٢٧,٦٤٠" E	٢٩° ٥٢' ٣٤,٠٧٦" N
١٨٠٠	٣٣° ٣٦' ٢٧,٤٤٥" E	٢٩° ٥٢' ٣٤,٢٠٨" N

٥٢-٢٨
٢٢٦

إحداثيات الحد الفاصل بين محافظتى شمال سيناء وجنوب سيناء بنظام WGS٨٤		
المسلسل	X	Y
١٨٠١	٣٣° ٣٦' ٢٦,٧١٦" E	٢٩° ٥٢' ٣٤,٧٨١" N
١٨٠٢	٣٣° ٣٦' ٢٦,٦٦٥" E	٢٩° ٥٢' ٣٤,٨٦١" N
١٨٠٣	٣٣° ٣٦' ٢٦,٥٨٤" E	٢٩° ٥٢' ٣٤,٩٣٠" N
١٨٠٤	٣٣° ٣٦' ٢٦,٥٢١" E	٢٩° ٥٢' ٣٤,٩٤٨" N
١٨٠٥	٣٣° ٣٦' ٢٦,٣٨١" E	٢٩° ٥٢' ٣٥,٠١٨" N
١٨٠٦	٣٣° ٣٦' ٢٦,٢٨٢" E	٢٩° ٥٢' ٣٥,١١٠" N
١٨٠٧	٣٣° ٣٦' ٢٦,٢٧٥" E	٢٩° ٥٢' ٣٥,١٢٦" N
١٨٠٨	٣٣° ٣٦' ٢٦,١٧٢" E	٢٩° ٥٢' ٣٥,٣٠٢" N
١٨٠٩	٣٣° ٣٦' ٢٦,١١٥" E	٢٩° ٥٢' ٣٥,٣٧٤" N
١٨١٠	٣٣° ٣٦' ٢٥,٩٧٠" E	٢٩° ٥٢' ٣٥,٤٨٨" N
١٨١١	٣٣° ٣٦' ٢٥,٧١٢" E	٢٩° ٥٢' ٣٥,٧٣٠" N
١٨١٢	٣٣° ٣٦' ٢٥,٥٢٥" E	٢٩° ٥٢' ٣٥,٨٥٧" N
١٨١٣	٣٣° ٣٦' ٢٥,٤١٣" E	٢٩° ٥٢' ٣٥,٩١١" N
١٨١٤	٣٣° ٣٦' ٢٥,٣٤٠" E	٢٩° ٥٢' ٣٥,٩٥٦" N
١٨١٥	٣٣° ٣٦' ٢٥,٣٣٦" E	٢٩° ٥٢' ٣٥,٩٦٣" N
١٨١٦	٣٣° ٣٦' ٢٥,٢٨٩" E	٢٩° ٥٢' ٣٦,٠٤٢" N
١٨١٧	٣٣° ٣٦' ٢٥,١٩٩" E	٢٩° ٥٢' ٣٦,١٦٣" N
١٨١٨	٣٣° ٣٦' ٢٤,٥٥١" E	٢٩° ٥٢' ٣٦,٧١٥" N
١٨١٩	٣٣° ٣٦' ٢٣,٨٠١" E	٢٩° ٥٢' ٣٧,٥٢٢" N
١٨٢٠	٣٣° ٣٦' ٢٣,٧١٢" E	٢٩° ٥٢' ٣٧,٥٧٧" N
١٨٢١	٣٣° ٣٦' ٢٣,٧٠٥" E	٢٩° ٥٢' ٣٧,٥٨٠" N
١٨٢٢	٣٣° ٣٦' ٢٣,٦١٢" E	٢٩° ٥٢' ٣٧,٦٢٧" N
١٨٢٣	٣٣° ٣٦' ٢٣,٦٠٤" E	٢٩° ٥٢' ٣٧,٦٣٠" N
١٨٢٤	٣٣° ٣٦' ٢٣,٤٨٣" E	٢٩° ٥٢' ٣٧,٦٦٧" N
١٨٢٥	٣٣° ٣٦' ٢٣,٤٢١" E	٢٩° ٥٢' ٣٧,٧١٨" N
١٨٢٦	٣٣° ٣٦' ٢٣,٤٠٧" E	٢٩° ٥٢' ٣٧,٧٣٦" N
١٨٢٧	٣٣° ٣٦' ٢٣,٣١٥" E	٢٩° ٥٢' ٣٧,٨٧١" N
١٨٢٨	٣٣° ٣٦' ٢٣,٣١٥" E	٢٩° ٥٢' ٣٧,٨٧٥" N
١٨٢٩	٣٣° ٣٦' ٢٣,٣٠٠" E	٢٩° ٥٢' ٣٧,٨٩٣" N
١٨٣٠	٣٣° ٣٦' ٢٣,٢٠٣" E	٢٩° ٥٢' ٣٨,٠٩٢" N
١٨٣١	٣٣° ٣٦' ٢٢,٩٧٦" E	٢٩° ٥٢' ٣٨,٤٥٥" N
١٨٣٢	٣٣° ٣٦' ٢٢,٨٤٣" E	٢٩° ٥٢' ٣٨,٥٥٠" N
١٨٣٣	٣٣° ٣٦' ٢٢,٨٢٧" E	٢٩° ٥٢' ٣٨,٥٦٣" N
١٨٣٤	٣٣° ٣٦' ٢٢,٦٨٢" E	٢٩° ٥٢' ٣٨,٦٦٢" N
١٨٣٥	٣٣° ٣٦' ٢٢,٦٧٣" E	٢٩° ٥٢' ٣٨,٦٦٩" N
١٨٣٦	٣٣° ٣٦' ٢٢,٤٤٤" E	٢٩° ٥٢' ٣٨,٧٩٧" N
١٨٣٧	٣٣° ٣٦' ٢١,٨٢٦" E	٢٩° ٥٢' ٣٩,٠٣٦" N
١٨٣٨	٣٣° ٣٦' ٢١,٥٣٤" E	٢٩° ٥٢' ٣٩,١٠٤" N
١٨٣٩	٣٣° ٣٦' ٢١,٥١٨" E	٢٩° ٥٢' ٣٩,١١٣" N
١٨٤٠	٣٣° ٣٦' ٢١,٢٧٣" E	٢٩° ٥٢' ٣٩,٢٣٦" N
١٨٤١	٣٣° ٣٦' ٢٠,٩١٦" E	٢٩° ٥٢' ٣٩,٤٨٦" N
١٨٤٢	٣٣° ٣٦' ٢٠,٧٦٨" E	٢٩° ٥٢' ٣٩,٦٨٩" N
١٨٤٣	٣٣° ٣٦' ٢٠,٧٥٦" E	٢٩° ٥٢' ٣٩,٧٠٤" N
١٨٤٤	٣٣° ٣٦' ٢٠,٦٤١" E	٢٩° ٥٢' ٣٩,٨٨٣" N
١٨٤٥	٣٣° ٣٦' ٢٠,٦٢٩" E	٢٩° ٥٢' ٣٩,٨٩٩" N
١٨٤٦	٣٣° ٣٦' ٢٠,٦١٩" E	٢٩° ٥٢' ٣٩,٩١٥" N
١٨٤٧	٣٣° ٣٦' ٢٠,٤٦٦" E	٢٩° ٥٢' ٤٠,١٤٥" N
١٨٤٨	٣٣° ٣٦' ٢٠,٣٣٨" E	٢٩° ٥٢' ٤٠,٢٦١" N
١٨٤٩	٣٣° ٣٦' ٢٠,٣٢١" E	٢٩° ٥٢' ٤٠,٢٧٢" N
١٨٥٠	٣٣° ٣٦' ٢٠,٢٠٦" E	٢٩° ٥٢' ٤٠,٣٩٥" N

٢٩ ← ٥٢

المسلسل	إحداثيات الحد الفاصل بين محافظتى شمال سيناء وجنوب سيناء بنظام WGS٨٤	
	X	Y
١٨٥١	٣٣° ٣٦' ٢٠,١٩٩" E	٢٩° ٥٢' ٤٠,٣٩٨" N
١٨٥٢	٣٣° ٣٦' ٢٠,٠٤١" E	٢٩° ٥٢' ٤٠,٤٧١" N
١٨٥٣	٣٣° ٣٦' ٢٠,٠٢٣" E	٢٩° ٥٢' ٤٠,٤٨٠" N
١٨٥٤	٣٣° ٣٦' ١٩,٧٤٣" E	٢٩° ٥٢' ٤٠,٥٥٤" N
١٨٥٥	٣٣° ٣٦' ١٩,٧٢٨" E	٢٩° ٥٢' ٤٠,٥٦٠" N
١٨٥٦	٣٣° ٣٦' ١٨,٨٥٨" E	٢٩° ٥٢' ٤٠,٧٩٠" N
١٨٥٧	٣٣° ٣٦' ١٨,٨٤١" E	٢٩° ٥٢' ٤٠,٨٠٢" N
١٨٥٨	٣٣° ٣٦' ١٨,٤٧٢" E	٢٩° ٥٢' ٤٠,٩٨٢" N
١٨٥٩	٣٣° ٣٦' ١٨,١٣٩" E	٢٩° ٥٢' ٤١,١٩١" N
١٨٦٠	٣٣° ٣٦' ١٧,٩١٦" E	٢٩° ٥٢' ٤١,٤١٦" N
١٨٦١	٣٣° ٣٦' ١٧,٦٨٣" E	٢٩° ٥٢' ٤١,٧٧١" N
١٨٦٢	٣٣° ٣٦' ١٧,٦٧٥" E	٢٩° ٥٢' ٤١,٧٧٨" N
١٨٦٣	٣٣° ٣٦' ١٧,٥٠٨" E	٢٩° ٥٢' ٤٢,٠٧٢" N
١٨٦٤	٣٣° ٣٦' ١٧,٤٨٨" E	٢٩° ٥٢' ٤٢,٠٩٨" N
١٨٦٥	٣٣° ٣٦' ١٧,٢٦٤" E	٢٩° ٥٢' ٤٢,٤٤٩" N
١٨٦٦	٣٣° ٣٦' ١٧,١٢٩" E	٢٩° ٥٢' ٤٢,٦٦٢" N
١٨٦٧	٣٣° ٣٦' ١٧,١١٥" E	٢٩° ٥٢' ٤٢,٦٧٣" N
١٨٦٨	٣٣° ٣٦' ١٦,٩٦٦" E	٢٩° ٥٢' ٤٢,٨٠٥" N
١٨٦٩	٣٣° ٣٦' ١٦,٥٤٢" E	٢٩° ٥٢' ٤٢,٩٩٩" N
١٨٧٠	٣٣° ٣٦' ١٦,٥٠٤" E	٢٩° ٥٢' ٤٣,٠١٣" N
١٨٧١	٣٣° ٣٦' ١٦,٢٥٩" E	٢٩° ٥٢' ٤٣,٠٩٦" N
١٨٧٢	٣٣° ٣٦' ١٦,٢٤٨" E	٢٩° ٥٢' ٤٣,١٠٣" N
١٨٧٣	٣٣° ٣٦' ١٦,٠٠٤" E	٢٩° ٥٢' ٤٣,١٩٠" N
١٨٧٤	٣٣° ٣٦' ١٥,٩٨١" E	٢٩° ٥٢' ٤٣,٢٠١" N
١٨٧٥	٣٣° ٣٦' ١٥,٧٦١" E	٢٩° ٥٢' ٤٣,٢٦٥" N
١٨٧٦	٣٣° ٣٦' ١٥,٧٥٣" E	٢٩° ٥٢' ٤٣,٢٦٨" N
١٨٧٧	٣٣° ٣٦' ١٥,٦١٦" E	٢٩° ٥٢' ٤٣,٣٠٣" N
١٨٧٨	٣٣° ٣٦' ١٥,٣٩١" E	٢٩° ٥٢' ٤٣,٢٩٧" N
١٨٧٩	٣٣° ٣٦' ١٥,٣٨٤" E	٢٩° ٥٢' ٤٣,٢٩٧" N
١٨٨٠	٣٣° ٣٦' ١٥,٢٢٨" E	٢٩° ٥٢' ٤٣,٢٩١" N
١٨٨١	٣٣° ٣٦' ١٥,٢١٤" E	٢٩° ٥٢' ٤٣,٢٨٤" N
١٨٨٢	٣٣° ٣٦' ١٤,٩٥٩" E	٢٩° ٥٢' ٤٣,٢٣٠" N
١٨٨٣	٣٣° ٣٦' ١٤,٦٥٣" E	٢٩° ٥٢' ٤٣,٢١٤" N
١٨٨٤	٣٣° ٣٦' ١٤,٤٤٤" E	٢٩° ٥٢' ٤٣,٢٦٥" N
١٨٨٥	٣٣° ٣٦' ١٤,١٥٣" E	٢٩° ٥٢' ٤٣,٣٣٩" N
١٨٨٦	٣٣° ٣٦' ١٣,٨٣١" E	٢٩° ٥٢' ٤٣,٥٠٧" N
١٨٨٧	٣٣° ٣٦' ١٣,٥٥٢" E	٢٩° ٥٢' ٤٣,٧٦٢" N
١٨٨٨	٣٣° ٣٦' ١٣,٢١٦" E	٢٩° ٥٢' ٤٤,١٨٧" N
١٨٨٩	٣٣° ٣٦' ١٢,٧٨٦" E	٢٩° ٥٢' ٤٤,٣٨٠" N
١٨٩٠	٣٣° ٣٦' ١٢,٣٣٦" E	٢٩° ٥٢' ٤٤,٦٣٢" N
١٨٩١	٣٣° ٣٦' ١٢,٣٠٢" E	٢٩° ٥٢' ٤٤,٦٦٦" N
١٨٩٢	٣٣° ٣٦' ١٢,٢٤٥" E	٢٩° ٥٢' ٤٤,٧٠١" N
١٨٩٣	٣٣° ٣٦' ١١,٦٧٧" E	٢٩° ٥٢' ٤٥,٠٦٦" N
١٨٩٤	٣٣° ٣٦' ١١,٣٩٧" E	٢٩° ٥٢' ٤٥,٤٣٩" N
١٨٩٥	٣٣° ٣٦' ١١,٢٨٦" E	٢٩° ٥٢' ٤٥,٥٨٦" N
١٨٩٦	٣٣° ٣٦' ١٠,٧٧٩" E	٢٩° ٥٢' ٤٥,٧٦٤" N
١٨٩٧	٣٣° ٣٦' ١٠,٤٣٧" E	٢٩° ٥٢' ٤٥,٧٠٦" N
١٨٩٨	٣٣° ٣٦' ٦,٢٥٣" E	٢٩° ٥٢' ٤٣,٧٠٧" N
١٨٩٩	٣٣° ٣٦' ٥,٧٧٤" E	٢٩° ٥٢' ٤٣,٦٤٢" N
١٩٠٠	٣٣° ٣٦' ٥,٥٧٦" E	٢٩° ٥٢' ٤٣,٥١١" N

إحداثيات الحد الفاصل بين محافظتى شمال سيناء وجنوب سيناء بنظام WGS٨٤		
المسلسل	X	Y
١٩٠١	٣٣° ٣٦' ٥,٣٢٨" E	٢٩° ٥٢' ٤٣,٤٠٠" N
١٩٠٢	٣٣° ٣٦' ٤,٩٨٤" E	٢٩° ٥٢' ٤٣,٢٤١" N
١٩٠٣	٣٣° ٣٦' ٤,٤٥٧" E	٢٩° ٥٢' ٤٣,١٠٠" N
١٩٠٤	٣٣° ٣٦' ٣,٩١٢" E	٢٩° ٥٢' ٤٣,٠٠٧" N
١٩٠٥	٣٣° ٣٦' ٣,٣٨٠" E	٢٩° ٥٢' ٤٢,٩٦٧" N
١٩٠٦	٣٣° ٣٦' ٢,٨٢٦" E	٢٩° ٥٢' ٤٢,٩٤٤" N
١٩٠٧	٣٣° ٣٦' ٢,٨٠٨" E	٢٩° ٥٢' ٤٢,٩٣٨" N
١٩٠٨	٣٣° ٣٦' ٢,٣٤٢" E	٢٩° ٥٢' ٤٣,٠٠٠" N
١٩٠٩	٣٣° ٣٦' ٢,١٨٦" E	٢٩° ٥٢' ٤٣,٠٧٤" N
١٩١٠	٣٣° ٣٦' ١,٩٨٤" E	٢٩° ٥٢' ٤٣,١٥٥" N
١٩١١	٣٣° ٣٦' ١,٧٨٣" E	٢٩° ٥٢' ٤٣,١٦٨" N
١٩١٢	٣٣° ٣٦' ١,٤٨٤" E	٢٩° ٥٢' ٤٣,١٦٢" N
١٩١٣	٣٣° ٣٦' ١,٤٥٩" E	٢٩° ٥٢' ٤٣,١٦٨" N
١٩١٤	٣٣° ٣٦' ١,٢٥٢" E	٢٩° ٥٢' ٤٣,١٩٤" N
١٩١٥	٣٣° ٣٦' ١,٢٠١" E	٢٩° ٥٢' ٤٣,٢١١" N
١٩١٦	٣٣° ٣٦' ١,٠٠٧" E	٢٩° ٥٢' ٤٣,٢٦١" N
١٩١٧	٣٣° ٣٦' ٠,٩٧٥" E	٢٩° ٥٢' ٤٣,٢٦٦" N
١٩١٨	٣٣° ٣٦' ٠,٧٩٩" E	٢٩° ٥٢' ٤٣,٣٢٣" N
١٩١٩	٣٣° ٣٦' ٠,٦٦٢" E	٢٩° ٥٢' ٤٣,٣٨٨" N
١٩٢٠	٣٣° ٣٦' ٠,٦٢٩" E	٢٩° ٥٢' ٤٣,٤١٢" N
١٩٢١	٣٣° ٣٦' ٠,٥٥٧" E	٢٩° ٥٢' ٤٣,٤٦٠" N
١٩٢٢	٣٣° ٣٦' ٠,٥٣٠" E	٢٩° ٥٢' ٤٣,٤٧٢" N
١٩٢٣	٣٣° ٣٦' ٠,٢٨٨" E	٢٩° ٥٢' ٤٣,٦٦٨" N
١٩٢٤	٣٣° ٣٦' ٠,٢٦٨" E	٢٩° ٥٢' ٤٣,٦٨١" N
١٩٢٥	٣٣° ٣٦' ٠,٠٥٦" E	٢٩° ٥٢' ٤٣,٧١٣" N
١٩٢٦	٣٣° ٣٥' ٥٩,٧٢١" E	٢٩° ٥٢' ٤٣,٧٠٤" N
١٩٢٧	٣٣° ٣٥' ٥٩,٤٤٠" E	٢٩° ٥٢' ٤٣,٦٩٧" N
١٩٢٨	٣٣° ٣٥' ٥٩,٠٥٨" E	٢٩° ٥٢' ٤٣,٦٧٤" N
١٩٢٩	٣٣° ٣٥' ٥٨,٨٦٦" E	٢٩° ٥٢' ٤٣,٥٩٠" N
١٩٣٠	٣٣° ٣٥' ٥٨,٧٧١" E	٢٩° ٥٢' ٤٣,٤٩١" N
١٩٣١	٣٣° ٣٥' ٥٨,٦٨٧" E	٢٩° ٥٢' ٤٣,٤٣٨" N
١٩٣٢	٣٣° ٣٥' ٥٨,٥٦٦" E	٢٩° ٥٢' ٤٣,٣٩٧" N
١٩٣٣	٣٣° ٣٥' ٥٨,٥٥٩" E	٢٩° ٥٢' ٤٣,٣٩٧" N
١٩٣٤	٣٣° ٣٥' ٥٨,٥٤٧" E	٢٩° ٥٢' ٤٣,٣٨٧" N
١٩٣٥	٣٣° ٣٥' ٥٨,٤٤٩" E	٢٩° ٥٢' ٤٣,٣٦٣" N
١٩٣٦	٣٣° ٣٥' ٥٨,٤٣٣" E	٢٩° ٥٢' ٤٣,٣٦٠" N
١٩٣٧	٣٣° ٣٥' ٥٨,٣٣١" E	٢٩° ٥٢' ٤٣,٢٨٤" N
١٩٣٨	٣٣° ٣٥' ٥٨,٣٢٥" E	٢٩° ٥٢' ٤٣,٢٧٥" N
١٩٣٩	٣٣° ٣٥' ٥٨,٢٧٩" E	٢٩° ٥٢' ٤٣,١٩١" N
١٩٤٠	٣٣° ٣٥' ٥٨,٢٦٥" E	٢٩° ٥٢' ٤٣,١٧٠" N
١٩٤١	٣٣° ٣٥' ٥٨,٢٥١" E	٢٩° ٥٢' ٤٣,١٥٣" N
١٩٤٢	٣٣° ٣٥' ٥٨,١٦٠" E	٢٩° ٥٢' ٤٣,٠١٨" N
١٩٤٣	٣٣° ٣٥' ٥٧,٩١٥" E	٢٩° ٥٢' ٤٢,٨٠٥" N
١٩٤٤	٣٣° ٣٥' ٥٧,٨٩٧" E	٢٩° ٥٢' ٤٢,٧٩٦" N
١٩٤٥	٣٣° ٣٥' ٥٧,٣٤٩" E	٢٩° ٥٢' ٤٢,٤١٦" N
١٩٤٦	٣٣° ٣٥' ٥٧,١٥٠" E	٢٩° ٥٢' ٤٢,٣٥٠" N
١٩٤٧	٣٣° ٣٥' ٥٧,٠٦٢" E	٢٩° ٥٢' ٤٢,٢٦٤" N
١٩٤٨	٣٣° ٣٥' ٥٦,٨٤٤" E	٢٩° ٥٢' ٤٢,٣٣٢" N
١٩٤٩	٣٣° ٣٥' ٥٦,٧٩١" E	٢٩° ٥٢' ٤٢,٣٩٣" N
١٩٥٠	٣٣° ٣٥' ٥٦,٦٥٩" E	٢٩° ٥٢' ٤٢,٥٣٩" N

المسلسل	إحداثيات الحد الفاصل بين محافظتى شمال سيناء وجنوب سيناء بنظام WGS٨٤	
	X	Y
١٩٥١	٣٣° ٣٥' ٥٦,٦٣١" E	٢٩° ٥٢' ٤٢,٥٨٨" N
١٩٥٢	٣٣° ٣٥' ٥٦,٥١٦" E	٢٩° ٥٢' ٤٢,٩٤٣" N
١٩٥٣	٣٣° ٣٥' ٥٦,٥١٤" E	٢٩° ٥٢' ٤٢,٩٩٥" N
١٩٥٤	٣٣° ٣٥' ٥٦,٥١١" E	٢٩° ٥٢' ٤٣,٠٨٦" N
١٩٥٥	٣٣° ٣٥' ٥٦,٤٧٢" E	٢٩° ٥٢' ٤٣,٤٢٩" N
١٩٥٦	٣٣° ٣٥' ٥٦,٤٤٢" E	٢٩° ٥٢' ٤٣,٤٩٦" N
١٩٥٧	٣٣° ٣٥' ٥٦,٢٧٢" E	٢٩° ٥٢' ٤٣,٧٢٣" N
١٩٥٨	٣٣° ٣٥' ٥٦,١٨٨" E	٢٩° ٥٢' ٤٣,٧٨٩" N
١٩٥٩	٣٣° ٣٥' ٥٥,٩٦٦" E	٢٩° ٥٢' ٤٣,٩١٠" N
١٩٦٠	٣٣° ٣٥' ٥٥,٦٤١" E	٢٩° ٥٢' ٤٤,٠٩٩" N
١٩٦١	٣٣° ٣٥' ٥٥,٤٢٢" E	٢٩° ٥٢' ٤٤,١٠١" N
١٩٦٢	٣٣° ٣٥' ٥٥,١٨٢" E	٢٩° ٥٢' ٤٤,٠٢١" N
١٩٦٣	٣٣° ٣٥' ٥٤,٨٨١" E	٢٩° ٥٢' ٤٣,٩٣٦" N
١٩٦٤	٣٣° ٣٥' ٥٤,٦٣١" E	٢٩° ٥٢' ٤٣,٧٥٠" N
١٩٦٥	٣٣° ٣٥' ٥٤,٣٧٣" E	٢٩° ٥٢' ٤٣,٥١٨" N
١٩٦٦	٣٣° ٣٥' ٥٤,٢٢٠" E	٢٩° ٥٢' ٤٣,٣٩٤" N
١٩٦٧	٣٣° ٣٥' ٥٣,٩٩٠" E	٢٩° ٥٢' ٤٣,٢٦٤" N
١٩٦٨	٣٣° ٣٥' ٥٣,٧١٠" E	٢٩° ٥٢' ٤٣,١٦٧" N
١٩٦٩	٣٣° ٣٥' ٥٣,٤٠٧" E	٢٩° ٥٢' ٤٣,١٠٧" N
١٩٧٠	٣٣° ٣٥' ٥٣,٢١٣" E	٢٩° ٥٢' ٤٣,٠٤٤" N
١٩٧١	٣٣° ٣٥' ٥٣,٠١٦" E	٢٩° ٥٢' ٤٢,٩٥٢" N
١٩٧٢	٣٣° ٣٥' ٥٢,٨١٠" E	٢٩° ٥٢' ٤٢,٩٠٥" N
١٩٧٣	٣٣° ٣٥' ٥٢,٦١٥" E	٢٩° ٥٢' ٤٢,٧٨٨" N
١٩٧٤	٣٣° ٣٥' ٥٢,٢٩٧" E	٢٩° ٥٢' ٤٢,٦٠٩" N
١٩٧٥	٣٣° ٣٥' ٥١,٩٩٣" E	٢٩° ٥٢' ٤٢,٤٩٣" N
١٩٧٦	٣٣° ٣٥' ٥١,٧٩١" E	٢٩° ٥٢' ٤٢,٤٩١" N
١٩٧٧	٣٣° ٣٥' ٥١,٦١٧" E	٢٩° ٥٢' ٤٢,٥٨١" N
١٩٧٨	٣٣° ٣٥' ٥١,٤٧٤" E	٢٩° ٥٢' ٤٢,٦٩٧" N
١٩٧٩	٣٣° ٣٥' ٥١,٣٤٦" E	٢٩° ٥٢' ٤٢,٧٥٥" N
١٩٨٠	٣٣° ٣٥' ٥١,١٤٧" E	٢٩° ٥٢' ٤٢,٧٥٧" N
١٩٨١	٣٣° ٣٥' ٥١,٠١٢" E	٢٩° ٥٢' ٤٢,٧٣٧" N
١٩٨٢	٣٣° ٣٥' ٥٠,٨٣٩" E	٢٩° ٥٢' ٤٢,٦٤١" N
١٩٨٣	٣٣° ٣٥' ٥٠,٦٨٤" E	٢٩° ٥٢' ٤٢,٥٣٩" N
١٩٨٤	٣٣° ٣٥' ٥٠,٦٠٨" E	٢٩° ٥٢' ٤٢,٥٦٤" N
١٩٨٥	٣٣° ٣٥' ٥٠,٤٨٤" E	٢٩° ٥٢' ٤٢,٦٦٥" N
١٩٨٦	٣٣° ٣٥' ٥٠,٤٧٤" E	٢٩° ٥٢' ٤٢,٦٧٣" N
١٩٨٧	٣٣° ٣٥' ٥٠,٣٧٩" E	٢٩° ٥٢' ٤٢,٧٤٩" N
١٩٨٨	٣٣° ٣٥' ٥٠,٣٧٤" E	٢٩° ٥٢' ٤٢,٧٥٧" N
١٩٨٩	٣٣° ٣٥' ٥٠,٢٥١" E	٢٩° ٥٢' ٤٢,٨٧٦" N
١٩٩٠	٣٣° ٣٥' ٥٠,١٥٧" E	٢٩° ٥٢' ٤٣,٠٣٥" N
١٩٩١	٣٣° ٣٥' ٥٠,١٤١" E	٢٩° ٥٢' ٤٣,٠٥٧" N
١٩٩٢	٣٣° ٣٥' ٥٠,٠٨٠" E	٢٩° ٥٢' ٤٣,١٥٠" N
١٩٩٣	٣٣° ٣٥' ٥٠,٠٧٩" E	٢٩° ٥٢' ٤٣,١٥٩" N
١٩٩٤	٣٣° ٣٥' ٥٠,٠٣٨" E	٢٩° ٥٢' ٤٣,٤٢٥" N
١٩٩٥	٣٣° ٣٥' ٥٠,٠٣٨" E	٢٩° ٥٢' ٤٣,٤٧٠" N
١٩٩٦	٣٣° ٣٥' ٥٠,٠٣٠" E	٢٩° ٥٢' ٤٣,٦٥٠" N
١٩٩٧	٣٣° ٣٥' ٥٠,٠٢٧" E	٢٩° ٥٢' ٤٣,٦٧٧" N
١٩٩٨	٣٣° ٣٥' ٥٠,٠٥٨" E	٢٩° ٥٢' ٤٣,٧٦٦" N
١٩٩٩	٣٣° ٣٥' ٥٠,٠٢٩" E	٢٩° ٥٢' ٤٣,٨٦٠" N
٢٠٠٠	٣٣° ٣٥' ٤٩,٩٩٩" E	٢٩° ٥٢' ٤٣,٩٢٢" N

٥٢-٢٩
٤٢٢

المسلسل	إحداثيات الحد الفاصل بين محافظتى شمال سيناء وجنوب سيناء بنظام WGS٨٤	
	X	Y
٢٠٠١	٣٣° ٣٥' ٤٩,٩٩٧" E	٢٩° ٥٢' ٤٣,٩٣٩" N
٢٠٠٢	٣٣° ٣٥' ٤٩,٩٩٤" E	٢٩° ٥٢' ٤٤,٠٠٧" N
٢٠٠٣	٣٣° ٣٥' ٥٠,٠٠٢" E	٢٩° ٥٢' ٤٤,٠٢٥" N
٢٠٠٤	٣٣° ٣٥' ٥٠,٠١٩" E	٢٩° ٥٢' ٤٤,٠٨٥" N
٢٠٠٥	٣٣° ٣٥' ٥٠,٠١٨" E	٢٩° ٥٢' ٤٤,٠٩٤" N
٢٠٠٦	٣٣° ٣٥' ٥٠,٠٣١" E	٢٩° ٥٢' ٤٤,١٦٠" N
٢٠٠٧	٣٣° ٣٥' ٥٠,٠٢٩" E	٢٩° ٥٢' ٤٤,١٧٩" N
٢٠٠٨	٣٣° ٣٥' ٤٩,٩٩٤" E	٢٩° ٥٢' ٤٤,٢٣٢" N
٢٠٠٩	٣٣° ٣٥' ٤٩,٩٦٧" E	٢٩° ٥٢' ٤٤,٢٥١" N
٢٠١٠	٣٣° ٣٥' ٤٩,٨٧١" E	٢٩° ٥٢' ٤٤,٣٦٣" N
٢٠١١	٣٣° ٣٥' ٤٩,٧٨٨" E	٢٩° ٥٢' ٤٤,٥٢١" N
٢٠١٢	٣٣° ٣٥' ٤٩,٧٩٠" E	٢٩° ٥٢' ٤٤,٦١٠" N
٢٠١٣	٣٣° ٣٥' ٤٩,٨٧٣" E	٢٩° ٥٢' ٤٤,٧٩٦" N
٢٠١٤	٣٣° ٣٥' ٤٩,٩٢٣" E	٢٩° ٥٢' ٤٤,٩٦٩" N
٢٠١٥	٣٣° ٣٥' ٤٩,٨٦٥" E	٢٩° ٥٢' ٤٥,١١٤" N
٢٠١٦	٣٣° ٣٥' ٤٩,٧٩١" E	٢٩° ٥٢' ٤٥,١٢٤" N
٢٠١٧	٣٣° ٣٥' ٤٩,٥٦٣" E	٢٩° ٥٢' ٤٥,٠٧٦" N
٢٠١٨	٣٣° ٣٥' ٤٩,٣٢١" E	٢٩° ٥٢' ٤٤,٩٢٨" N
٢٠١٩	٣٣° ٣٥' ٤٩,٠٠٧" E	٢٩° ٥٢' ٤٤,٨٠٢" N
٢٠٢٠	٣٣° ٣٥' ٤٨,٨٥٩" E	٢٩° ٥٢' ٤٤,٧٢٤" N
٢٠٢١	٣٣° ٣٥' ٤٨,٦٠٩" E	٢٩° ٥٢' ٤٤,٦٦٧" N
٢٠٢٢	٣٣° ٣٥' ٤٨,٦٠٥" E	٢٩° ٥٢' ٤٤,٦٦٧" N
٢٠٢٣	٣٣° ٣٥' ٤٨,٣١١" E	٢٩° ٥٢' ٤٤,٦٠٢" N
٢٠٢٤	٣٣° ٣٥' ٤٨,١٠٧" E	٢٩° ٥٢' ٤٤,٥٩٦" N
٢٠٢٥	٣٣° ٣٥' ٤٧,٩٧٦" E	٢٩° ٥٢' ٤٤,٥٩٠" N
٢٠٢٦	٣٣° ٣٥' ٤٧,٧٤٦" E	٢٩° ٥٢' ٤٤,٥٥٦" N
٢٠٢٧	٣٣° ٣٥' ٤٧,٧٤١" E	٢٩° ٥٢' ٤٤,٥٥٦" N
٢٠٢٨	٣٣° ٣٥' ٤٧,٦١٦" E	٢٩° ٥٢' ٤٤,٤٤٠" N
٢٠٢٩	٣٣° ٣٥' ٤٧,٤٨٩" E	٢٩° ٥٢' ٤٤,٣٩٧" N
٢٠٣٠	٣٣° ٣٥' ٤٧,٤٠٠" E	٢٩° ٥٢' ٤٤,٤٥٠" N
٢٠٣١	٣٣° ٣٥' ٤٧,٣٨١" E	٢٩° ٥٢' ٤٤,٤٥٧" N
٢٠٣٢	٣٣° ٣٥' ٤٧,٢٦٤" E	٢٩° ٥٢' ٤٤,٥٢٧" N
٢٠٣٣	٣٣° ٣٥' ٤٧,١٦٥" E	٢٩° ٥٢' ٤٤,٥٩٠" N
٢٠٣٤	٣٣° ٣٥' ٤٧,١٤٥" E	٢٩° ٥٢' ٤٤,٥٩٨" N
٢٠٣٥	٣٣° ٣٥' ٤٧,٠٠٦" E	٢٩° ٥٢' ٤٤,٦٧٠" N
٢٠٣٦	٣٣° ٣٥' ٤٦,٨٠٣" E	٢٩° ٥٢' ٤٤,٦٣٨" N
٢٠٣٧	٣٣° ٣٥' ٤٦,٧٨٦" E	٢٩° ٥٢' ٤٤,٦٣٠" N
٢٠٣٨	٣٣° ٣٥' ٤٦,٧٦٦" E	٢٩° ٥٢' ٤٤,٦٠٩" N
٢٠٣٩	٣٣° ٣٥' ٤٦,٦٥٩" E	٢٩° ٥٢' ٤٤,٥٠٨" N
٢٠٤٠	٣٣° ٣٥' ٤٦,٦٥١" E	٢٩° ٥٢' ٤٤,٥٠٠" N
٢٠٤١	٣٣° ٣٥' ٤٦,٤٩٢" E	٢٩° ٥٢' ٤٤,٢٧٨" N
٢٠٤٢	٣٣° ٣٥' ٤٦,٤٥٨" E	٢٩° ٥٢' ٤٤,٢٥٢" N
٢٠٤٣	٣٣° ٣٥' ٤٦,٢٢٢" E	٢٩° ٥٢' ٤٤,١٠٠" N
٢٠٤٤	٣٣° ٣٥' ٤٦,٢٠٦" E	٢٩° ٥٢' ٤٤,٠٩٧" N
٢٠٤٥	٣٣° ٣٥' ٤٦,٠٧٥" E	٢٩° ٥٢' ٤٤,١٤١" N
٢٠٤٦	٣٣° ٣٥' ٤٦,٠٥١" E	٢٩° ٥٢' ٤٤,١٦٦" N
٢٠٤٧	٣٣° ٣٥' ٤٦,٠١٥" E	٢٩° ٥٢' ٤٤,٢٠٥" N
٢٠٤٨	٣٣° ٣٥' ٤٥,٨٧٣" E	٢٩° ٥٢' ٤٤,٣٤٨" N
٢٠٤٩	٣٣° ٣٥' ٤٥,٨٤١" E	٢٩° ٥٢' ٤٤,٣٨٢" N
٢٠٥٠	٣٣° ٣٥' ٤٥,٨٢٧" E	٢٩° ٥٢' ٤٤,٤٠١" N

المسلسل	إحداثيات الحد الفاصل بين محافظتى شمال سيناء وجنوب سيناء بنظام WGS٨٤	
	X	Y
٢٠٥١	٣٣° ٣٥' ٤٥,٧٠٨" E	٢٩° ٥٢' ٤٤,٤٩٤" N
٢٠٥٢	٣٣° ٣٥' ٤٥,٦٦٥" E	٢٩° ٥٢' ٤٤,٥١٣" N
٢٠٥٣	٣٣° ٣٥' ٤٥,٣٨١" E	٢٩° ٥٢' ٤٤,٥٣٧" N
٢٠٥٤	٣٣° ٣٥' ٣٧,٢٥٣" E	٢٩° ٥٢' ٤٦,٥٠٥" N
٢٠٥٥	٣٣° ٣٥' ٢٩,٠٦٧" E	٢٩° ٥٢' ٤٨,٤٨٧" N
٢٠٥٦	٣٣° ٣٥' ٢٧,٦٤٢" E	٢٩° ٥٢' ٤٨,٨٣٢" N
٢٠٥٧	٣٣° ٣٥' ٢٤,٣٣٦" E	٢٩° ٥٢' ٤٩,٦٣٣" N
٢٠٥٨	٣٣° ٣٤' ٥٣,٨٥٧" E	٢٩° ٥٢' ٥٧,٠١٢" N
٢٠٥٩	٣٣° ٣٣' ٥٥,٥٩٤" E	٢٩° ٥٣' ٩,٨٤٢" N
٢٠٦٠	٣٣° ٣٣' ٤٢,٧٢٠" E	٢٩° ٥٣' ١٢,٦٧٧" N
٢٠٦١	٣٣° ٣٢' ١٢,٦٦٩" E	٢٩° ٥٣' ٣١,٨٩٥" N
٢٠٦٢	٣٣° ٣١' ٥١,٣٦٦" E	٢٩° ٥٣' ٣٦,٤٤١" N
٢٠٦٣	٣٣° ٣٠' ٣٦,٢٤١" E	٢٩° ٥٣' ٤٥,٩٣٠" N
٢٠٦٤	٣٣° ٢٩' ٣,٩٨٥" E	٢٩° ٥٣' ٥٣,٩١٣" N
٢٠٦٥	٣٣° ٢٧' ٥٨,٧٣٠" E	٢٩° ٥٣' ٥٩,٧٦٣" N
٢٠٦٦	٣٣° ٢٧' ٣٠,٠٩٩" E	٢٩° ٥٤' ٢,٣٢٩" N
٢٠٦٧	٣٣° ٢٤' ٥٢,٠٣٨" E	٢٩° ٥٤' ١٤,٦٩٦" N
٢٠٦٨	٣٣° ٢٢' ٤١,٥٤٨" E	٢٩° ٥٤' ٢٤,٠٨١" N
٢٠٦٩	٣٣° ٢٢' ٤٠,٩٠٧" E	٢٩° ٥٤' ٢٤,١٢٨" N
٢٠٧٠	٣٣° ٢٠' ٣٠,٥٣٦" E	٢٩° ٥٤' ٣٥,١٩٣" N
٢٠٧١	٣٣° ١٩' ٢٨,٧٠٦" E	٢٩° ٥٤' ٣٩,٩٨٠" N
٢٠٧٢	٣٣° ١٩' ٢٢,٢١٥" E	٢٩° ٥٤' ٤٠,٤٨٢" N
٢٠٧٣	٣٣° ١٨' ٢,٢٧٨" E	٢٩° ٥٤' ٤٦,٦٥٨" N
٢٠٧٤	٣٣° ١٦' ٤٦,٠٨٠" E	٢٩° ٥٤' ٥٢,٥٣٣" N
٢٠٧٥	٣٣° ١٦' ٢٥,٠٨١" E	٢٩° ٥٤' ٥٣,٧٠٣" N
٢٠٧٦	٣٣° ١٦' ٢٤,٩٧٧" E	٢٩° ٥٤' ٥٣,٧٠٩" N
٢٠٧٧	٣٣° ١٤' ٢٣,٩٠٦" E	٢٩° ٥٥' ٠,٤٣٥" N
٢٠٧٨	٣٣° ١٤' ١٣,١٥٥" E	٢٩° ٥٤' ٥٩,٤٦٤" N
٢٠٧٩	٣٣° ١٤' ٠,٧٢٨" E	٢٩° ٥٤' ٥٥,٣٨٧" N
٢٠٨٠	٣٣° ١٣' ٣٣,٢٨٩" E	٢٩° ٥٤' ٤٤,٧١٦" N
٢٠٨١	٣٣° ١٣' ٢٦,٠٣٤" E	٢٩° ٥٤' ٤٢,٨٥٩" N
٢٠٨٢	٣٣° ١٣' ٢٤,٩٥٦" E	٢٩° ٥٤' ٤٢,٨١٥" N
٢٠٨٣	٣٣° ١٣' ١٨,٥٣٥" E	٢٩° ٥٤' ٤٢,٥٥٨" N
٢٠٨٤	٣٣° ١٣' ١٠,٢٦٨" E	٢٩° ٥٤' ٤١,٩٥٠" N
٢٠٨٥	٣٣° ١٣' ٢,٢٠٠" E	٢٩° ٥٤' ٣٨,٨١١" N
٢٠٨٦	٣٣° ١٢' ٥٤,٠٢٥" E	٢٩° ٥٤' ٣٦,٢٩٤" N
٢٠٨٧	٣٣° ١٢' ٤٣,١٤١" E	٢٩° ٥٤' ٣٤,٥٢٣" N
٢٠٨٨	٣٣° ١٢' ٣٤,٩١٣" E	٢٩° ٥٤' ٣٤,٠١٨" N
٢٠٨٩	٣٣° ١٢' ٢٨,٩٩١" E	٢٩° ٥٤' ٣٣,٨٣١" N
٢٠٩٠	٣٣° ١٢' ١٢,٣٢٥" E	٢٩° ٥٤' ٣٣,٣٠٤" N
٢٠٩١	٣٣° ١٢' ٥,٨٣٧" E	٢٩° ٥٤' ٣٣,٧٤٥" N
٢٠٩٢	٣٣° ١١' ٥٨,٩٨٥" E	٢٩° ٥٤' ٣٦,٤٥٨" N
٢٠٩٣	٣٣° ١١' ٥٢,٢١٩" E	٢٩° ٥٤' ٣٩,٩١٥" N
٢٠٩٤	٣٣° ١١' ٤١,٤٨٦" E	٢٩° ٥٤' ٤٤,٦٩٦" N
٢٠٩٥	٣٣° ١١' ٣٦,٤٧٠" E	٢٩° ٥٤' ٤٧,٦٥٦" N
٢٠٩٦	٣٣° ١١' ٣٦,١٣٣" E	٢٩° ٥٤' ٤٧,٨٤٨" N
٢٠٩٧	٣٣° ١١' ٣١,٩٣١" E	٢٩° ٥٤' ٥٠,٦٦٣" N
٢٠٩٨	٣٣° ١١' ٢٥,٢٤٠" E	٢٩° ٥٤' ٥٢,٥٩٤" N
٢٠٩٩	٣٣° ١١' ٢٤,٥٦٦" E	٢٩° ٥٤' ٥٢,٥٨٩" N
٢١٠٠	٣٣° ١١' ١٩,٠٨٧" E	٢٩° ٥٤' ٥٢,٦٠٥" N

٥٢-٤٤
٩٢٢

المسلسل	إحداثيات الحد الفاصل بين محافظتى شمال سيناء وجنوب سيناء بنظام WGS٨٤	
	X	Y
٢١٠١	٣٣° ١١' ١١,٨٤٢" E	٢٩° ٥٤' ٥٢,٤٠٢" N
٢١٠٢	٣٣° ١١' ٣,٩٩١" E	٢٩° ٥٤' ٥٣,٤٢٥" N
٢١٠٣	٣٣° ١٠' ٥٨,٢٢٤" E	٢٩° ٥٤' ٥٤,٧٦٦" N
٢١٠٤	٣٣° ١٠' ٤٨,٣٤٦" E	٢٩° ٥٤' ٥٣,٣٦٢" N
٢١٠٥	٣٣° ١٠' ٤٢,١٥٤" E	٢٩° ٥٤' ٥٢,٣٠٣" N
٢١٠٦	٣٣° ١٠' ٤١,٨٦٩" E	٢٩° ٥٤' ٥٢,٢٩٩" N
٢١٠٧	٣٣° ١٠' ٣٩,٠٢٢" E	٢٩° ٥٤' ٥٢,٣٢٢" N
٢١٠٨	٣٣° ١٠' ٣٨,٧٣٨" E	٢٩° ٥٤' ٥٢,٣١٨" N
٢١٠٩	٣٣° ١٠' ٣٨,٥٢٨" E	٢٩° ٥٤' ٥٢,٢٥٠" N
٢١١٠	٣٣° ١٠' ٣٠,٩٤٧" E	٢٩° ٥٤' ٥١,٨٩٢" N
٢١١١	٣٣° ١٠' ٢٦,٦١٥" E	٢٩° ٥٤' ٥٠,٥٠٢" N
٢١١٢	٣٣° ١٠' ٢٦,١٨٧" E	٢٩° ٥٤' ٥٠,٥٠١" N
٢١١٣	٣٣° ١٠' ١٧,٦٧٧" E	٢٩° ٥٤' ٤٥,٩٩٤" N
٢١١٤	٣٣° ١٠' ١٧,١١٣" E	٢٩° ٥٤' ٤٥,٩٨٥" N
٢١١٥	٣٣° ١٠' ١٢,٥٥٠" E	٢٩° ٥٤' ٤٣,١٦٩" N
٢١١٦	٣٣° ١٠' ١١,٩٨٤" E	٢٩° ٥٤' ٤٢,٨٢٠" N
٢١١٧	٣٣° ١٠' ٣,٧٦٤" E	٢٩° ٥٤' ٣٦,٨١٩" N
٢١١٨	٣٣° ١٠' ٢,٨٤٣" E	٢٩° ٥٤' ٣٦,٨٠٥" N
٢١١٩	٣٣° ١٠' ١,٩٢٢" E	٢٩° ٥٤' ٣٦,٦٢٤" N
٢١٢٠	٣٣° ٩' ٥١,٠٣٣" E	٢٩° ٥٤' ٢٩,٧٢٨" N
٢١٢١	٣٣° ٩' ٤٣,٢٨٥" E	٢٩° ٥٤' ٢٥,٢٧١" N
٢١٢٢	٣٣° ٩' ٣٤,٥٨٣" E	٢٩° ٥٤' ١٩,٨٠٣" N
٢١٢٣	٣٣° ٩' ٣٤,١٩١" E	٢٩° ٥٤' ١٩,٧٩٩" N
٢١٢٤	٣٣° ٩' ٢٦,٥٣٣" E	٢٩° ٥٤' ١٨,٤٥٧" N
٢١٢٥	٣٣° ٩' ٢١,٢٦٢" E	٢٩° ٥٤' ١٨,٢١٥" N
٢١٢٦	٣٣° ٩' ٢١,٠٠٤" E	٢٩° ٥٤' ١٨,٢١٢" N
٢١٢٧	٣٣° ٩' ١٤,٦٢٠" E	٢٩° ٥٤' ١٧,٨٢٨" N
٢١٢٨	٣٣° ٩' ١٤,٤٢٧" E	٢٩° ٥٤' ١٧,٨٢٦" N
٢١٢٩	٣٣° ٩' ٩,٩١٨" E	٢٩° ٥٤' ١٦,٤٤٢" N
٢١٣٠	٣٣° ٩' ٣,٥١٣" E	٢٩° ٥٤' ١٤,٥٢٢" N
٢١٣١	٣٣° ٩' ٠,٤٣٦" E	٢٩° ٥٤' ١٣,٥٩٩" N
٢١٣٢	٣٣° ٨' ٥٦,٧٩٦" E	٢٩° ٥٤' ١٣,٣٤١" N
٢١٣٣	٣٣° ٨' ٥٦,٧٣٤" E	٢٩° ٥٤' ١٣,٣٤٠" N
٢١٣٤	٣٣° ٨' ٥٣,٩٣٥" E	٢٩° ٥٤' ١٤,٣٠٩" N
٢١٣٥	٣٣° ٨' ٥٣,٦٧١" E	٢٩° ٥٤' ١٤,٤١٧" N
٢١٣٦	٣٣° ٨' ٥٢,٥٥٩" E	٢٩° ٥٤' ١٤,٩٥١" N
٢١٣٧	٣٣° ٨' ٥٢,٢٥٣" E	٢٩° ٥٤' ١٥,٠٩٨" N
٢١٣٨	٣٣° ٨' ٥١,٣٨٧" E	٢٩° ٥٤' ١٥,٥١٤" N
٢١٣٩	٣٣° ٨' ٥٠,٩٨٥" E	٢٩° ٥٤' ١٥,٦٧٨" N
٢١٤٠	٣٣° ٨' ٤٩,٥٥٢" E	٢٩° ٥٤' ١٦,٣٤٨" N
٢١٤١	٣٣° ٨' ٤٧,٤٤٥" E	٢٩° ٥٤' ١٩,٩٥٩" N
٢١٤٢	٣٣° ٨' ٤٦,٧٨٣" E	٢٩° ٥٤' ٢٢,١٩٩" N
٢١٤٣	٣٣° ٨' ٤٤,٤٢٢" E	٢٩° ٥٤' ٢٥,١٥٧" N
٢١٤٤	٣٣° ٨' ٤٤,٣٢٣" E	٢٩° ٥٤' ٢٥,٣٠٦" N
٢١٤٥	٣٣° ٨' ٤٣,١٩٩" E	٢٩° ٥٤' ٢٦,٨٢٣" N
٢١٤٦	٣٣° ٨' ٤٣,١٥٣" E	٢٩° ٥٤' ٢٦,٩٧٩" N
٢١٤٧	٣٣° ٨' ٤٢,٢٠٤" E	٢٩° ٥٤' ٢٨,٣٢٦" N
٢١٤٨	٣٣° ٨' ٤١,٩٢٨" E	٢٩° ٥٤' ٢٨,٥٣٤" N
٢١٤٩	٣٣° ٨' ٤٠,٨٧٨" E	٢٩° ٥٤' ٢٩,٤٩٢" N
٢١٥٠	٣٣° ٨' ٤٠,١٨٤" E	٢٩° ٥٤' ٣٠,٩٥٢" N

المسلسل	إحداثيات الحد الفاصل بين محافظتى شمال سيناء وجنوب سيناء بنظام WGS٨٤	
	X	Y
٢١٥١	٣٣° ٨' ٤٠,١٦٢" E	٢٩° ٥٤' ٣١,٠١٧" N
٢١٥٢	٣٣° ٨' ٤٠,٢٠٧" E	٢٩° ٥٤' ٣٢,٠٨٣" N
٢١٥٣	٣٣° ٨' ٤٠,٢٦٨" E	٢٩° ٥٤' ٣٢,٣١٣" N
٢١٥٤	٣٣° ٨' ٤٠,٥١٧" E	٢٩° ٥٤' ٣٣,١٦٧" N
٢١٥٥	٣٣° ٨' ٤٠,٥٢٣" E	٢٩° ٥٤' ٣٣,٢٨٨" N
٢١٥٦	٣٣° ٨' ٤٠,٥٢٧" E	٢٩° ٥٤' ٣٣,٣٨٦" N
٢١٥٧	٣٣° ٨' ٤٠,٣٠٨" E	٢٩° ٥٤' ٣٣,٨٦٩" N
٢١٥٨	٣٣° ٨' ٤٠,١٥١" E	٢٩° ٥٤' ٣٣,٩٦٣" N
٢١٥٩	٣٣° ٨' ٣٩,١٦٢" E	٢٩° ٥٤' ٣٤,٣٨٤" N
٢١٦٠	٣٣° ٨' ٣٨,١٠٤" E	٢٩° ٥٤' ٣٤,٧٦٤" N
٢١٦١	٣٣° ٨' ٣٧,٩٣٨" E	٢٩° ٥٤' ٣٤,٨٨٨" N
٢١٦٢	٣٣° ٨' ٣٥,٩٣٤" E	٢٩° ٥٤' ٣٦,٠٦٢" N
٢١٦٣	٣٣° ٨' ٣٥,٨٤٥" E	٢٩° ٥٤' ٣٦,١٤٢" N
٢١٦٤	٣٣° ٨' ٣٥,٦٩٩" E	٢٩° ٥٤' ٣٦,٢٢١" N
٢١٦٥	٣٣° ٨' ٣٤,٨٠٦" E	٢٩° ٥٤' ٣٦,٨٤٥" N
٢١٦٦	٣٣° ٨' ٣٤,٧١٦" E	٢٩° ٥٤' ٣٦,٨٩٩" N
٢١٦٧	٣٣° ٨' ٣٤,٢٤٥" E	٢٩° ٥٤' ٣٧,٢٣٨" N
٢١٦٨	٣٣° ٨' ٣٣,٢٥٨" E	٢٩° ٥٤' ٣٧,٩٤٨" N
٢١٦٩	٣٣° ٨' ٣٣,٠٩٧" E	٢٩° ٥٤' ٣٨,٠٤٢" N
٢١٧٠	٣٣° ٨' ٣٢,٣٩٦" E	٢٩° ٥٤' ٣٨,٣٧٤" N
٢١٧١	٣٣° ٨' ٣٢,٣١١" E	٢٩° ٥٤' ٣٨,٤٩٨" N
٢١٧٢	٣٣° ٨' ٣٢,١٧٢" E	٢٩° ٥٤' ٣٨,٦٤٦" N
٢١٧٣	٣٣° ٨' ٣١,٦٩٦" E	٢٩° ٥٤' ٣٩,٠٦٩" N
٢١٧٤	٣٣° ٨' ٣١,٦٠٨" E	٢٩° ٥٤' ٣٩,١٩٧" N
٢١٧٥	٣٣° ٨' ٣١,١١٠" E	٢٩° ٥٤' ٣٩,٨٤٢" N
٢١٧٦	٣٣° ٨' ٣١,٠٧٩" E	٢٩° ٥٤' ٣٩,٨٩٤" N
٢١٧٧	٣٣° ٨' ٣٠,٨٨٨" E	٢٩° ٥٤' ٤٠,٣١٩" N
٢١٧٨	٣٣° ٨' ٣٠,٨٨٢" E	٢٩° ٥٤' ٤٠,٤٢٨" N
٢١٧٩	٣٣° ٨' ٣٠,٨٢٠" E	٢٩° ٥٤' ٤٠,٥٣٦" N
٢١٨٠	٣٣° ٨' ٣٠,٥٥٨" E	٢٩° ٥٤' ٤١,١١٠" N
٢١٨١	٣٣° ٨' ٣٠,٥٢٧" E	٢٩° ٥٤' ٤١,٧٣٤" N
٢١٨٢	٣٣° ٨' ٣٠,٦٠٣" E	٢٩° ٥٤' ٤٢,١٣٧" N
٢١٨٣	٣٣° ٨' ٣٠,٥٩٩" E	٢٩° ٥٤' ٤٢,١٨٥" N
٢١٨٤	٣٣° ٨' ٣٠,٠٢١" E	٢٩° ٥٤' ٤٢,٩٢٢" N
٢١٨٥	٣٣° ٨' ٢٩,٥١٦" E	٢٩° ٥٤' ٤٣,٢٥٥" N
٢١٨٦	٣٣° ٨' ٢٩,٣٦٩" E	٢٩° ٥٤' ٤٣,٤٠٢" N
٢١٨٧	٣٣° ٨' ٢٨,٦٢١" E	٢٩° ٥٤' ٤٤,٤٧٠" N
٢١٨٨	٣٣° ٨' ٢٨,٥٢٣" E	٢٩° ٥٤' ٤٤,٦٤٦" N
٢١٨٩	٣٣° ٨' ٢٨,٥١٨" E	٢٩° ٥٤' ٤٤,٦٩٧" N
٢١٩٠	٣٣° ٨' ٢٧,٧٦٩" E	٢٩° ٥٤' ٤٥,٣٣٧" N
٢١٩١	٣٣° ٨' ٢٧,٥٧١" E	٢٩° ٥٤' ٤٥,٤٠٤" N
٢١٩٢	٣٣° ٨' ٢٧,٤٥٩" E	٢٩° ٥٤' ٤٥,٤٢٤" N
٢١٩٣	٣٣° ٨' ٢٦,٥١٣" E	٢٩° ٥٤' ٤٥,٥٧٩" N
٢١٩٤	٣٣° ٨' ٢٦,٤٢٨" E	٢٩° ٥٤' ٤٥,٦٠٠" N
٢١٩٥	٣٣° ٨' ٢٥,٣٥٢" E	٢٩° ٥٤' ٤٥,٩٠٤" N
٢١٩٦	٣٣° ٨' ٢٥,١١٧" E	٢٩° ٥٤' ٤٦,٠٢١" N
٢١٩٧	٣٣° ٨' ٢٥,٠٥٩" E	٢٩° ٥٤' ٤٦,٠٤٤" N
٢١٩٨	٣٣° ٨' ٢٣,٨٠٤" E	٢٩° ٥٤' ٤٦,٦٩٦" N
٢١٩٩	٣٣° ٨' ٢١,٧٦٩" E	٢٩° ٥٤' ٤٨,١٥٥" N
٢٢٠٠	٣٣° ٨' ٢٠,٢٦٦" E	٢٩° ٥٤' ٥٠,٥٨٨" N

٤٦-٥٢

المسلسل	إحداثيات الحد الفاصل بين محافظتى شمال سيناء وجنوب سيناء بنظام WGS٨٤	
	X	Y
٢٢٠١	٣٣° ٨' ١٨,١١١" E	٢٩° ٥٤' ٥٤,٧١٠" N
٢٢٠٢	٣٣° ٨' ١٨,٣٥٠" E	٢٩° ٥٤' ٥٠,٩١٣" N
٢٢٠٣	٣٣° ٨' ١٦,٣٨١" E	٢٩° ٥٤' ٥٢,٧٥٧" N
٢٢٠٤	٣٣° ٨' ١٤,٢٥٧" E	٢٩° ٥٤' ٥٤,٢٧٧" N
٢٢٠٥	٣٣° ٨' ١٤,٢٠٠" E	٢٩° ٥٤' ٥٤,٣٧٣" N
٢٢٠٦	٣٣° ٨' ١١,٨٠٠" E	٢٩° ٥٤' ٥٦,٧٣١" N
٢٢٠٧	٣٣° ٨' ١١,٤٧٨" E	٢٩° ٥٤' ٥٧,٠٨٤" N
٢٢٠٨	٣٣° ٨' ٤,٨٥٤" E	٢٩° ٥٥' ٢,٢٣٠" N
٢٢٠٩	٣٣° ٨' ١,٦٥٩" E	٢٩° ٥٥' ٤,٣٦٢" N
٢٢١٠	٣٣° ٧' ٥٨,٦٨١" E	٢٩° ٥٥' ٦,٦٥٨" N
٢٢١١	٣٣° ٧' ٥٦,٥٧٤" E	٢٩° ٥٥' ٩,٠٦٧" N
٢٢١٢	٣٣° ٧' ٥٦,٥١٣" E	٢٩° ٥٥' ٩,١٢٣" N
٢٢١٣	٣٣° ٧' ٥٢,٤٧٧" E	٢٩° ٥٥' ١٣,٤٠٦" N
٢٢١٤	٣٣° ٧' ٥٢,٣٧٢" E	٢٩° ٥٥' ١٣,٥٣٣" N
٢٢١٥	٣٣° ٧' ٤٩,٦٩٨" E	٢٩° ٥٥' ١٦,١٩٣" N
٢٢١٦	٣٣° ٧' ٤٧,٠٦٣" E	٢٩° ٥٥' ١٨,٦٢٢" N
٢٢١٧	٣٣° ٧' ٤٣,٨٤٧" E	٢٩° ٥٥' ٢٠,٠٨٧" N
٢٢١٨	٣٣° ٧' ٤٣,٧١٤" E	٢٩° ٥٥' ٢٠,١٥٣" N
٢٢١٩	٣٣° ٧' ٤٠,٨٦٥" E	٢٩° ٥٥' ٢١,٨١١" N
٢٢٢٠	٣٣° ٧' ٣٥,٣٣٠" E	٢٩° ٥٥' ٢٤,٨١٢" N
٢٢٢١	٣٣° ٧' ٣٥,١٢١" E	٢٩° ٥٥' ٢٤,٩٧٣" N
٢٢٢٢	٣٣° ٧' ٣٢,١٣٩" E	٢٩° ٥٥' ٢٦,٧٥١" N
٢٢٢٣	٣٣° ٧' ٣١,٩٥٧" E	٢٩° ٥٥' ٢٦,٨٨٠" N
٢٢٢٤	٣٣° ٧' ٢٨,٧٦٠" E	٢٩° ٥٥' ٢٨,٥٦٢" N
٢٢٢٥	٣٣° ٧' ٢٤,١٣٧" E	٢٩° ٥٥' ٢٨,٩٠٩" N
٢٢٢٦	٣٣° ٧' ١٢,٧٩٩" E	٢٩° ٥٥' ٢٨,٧٢٩" N
٢٢٢٧	٣٣° ٧' ٢,٩٠٥" E	٢٩° ٥٥' ٢٨,٦٧٠" N
٢٢٢٨	٣٣° ٧' ٠,٨٧٤" E	٢٩° ٥٥' ٢٨,٤٦٥" N
٢٢٢٩	٣٣° ٦' ٥٨,٧٨٦" E	٢٩° ٥٥' ٢٨,٠٦٦" N
٢٢٣٠	٣٣° ٦' ٥٠,٥٧٠" E	٢٩° ٥٥' ٢٧,١٢٥" N
٢٢٣١	٣٣° ٦' ٣٩,٩٠١" E	٢٩° ٥٥' ٢٥,٧٦٣" N
٢٢٣٢	٣٣° ٦' ٣٨,٦٢٦" E	٢٩° ٥٥' ٢٥,٧٤٢" N
٢٢٣٣	٣٣° ٦' ٣٧,٢٥٨" E	٢٩° ٥٥' ٢٥,٩٢٨" N
٢٢٣٤	٣٣° ٦' ٣٥,٩٢٦" E	٢٩° ٥٥' ٢٦,٢٣٤" N
٢٢٣٥	٣٣° ٦' ٣٣,٣٩٥" E	٢٩° ٥٥' ٢٦,٨٧٩" N
٢٢٣٦	٣٣° ٦' ٢٨,٠٩٠" E	٢٩° ٥٥' ٢٨,٨٥١" N
٢٢٣٧	٣٣° ٦' ٢٣,٤٣٦" E	٢٩° ٥٥' ٣٠,٥٥١" N
٢٢٣٨	٣٣° ٦' ٢٠,٠٦٦" E	٢٩° ٥٥' ٣١,٧٦٠" N
٢٢٣٩	٣٣° ٦' ١٣,٨٢٤" E	٢٩° ٥٥' ٣٤,٣٠٥" N
٢٢٤٠	٣٣° ٦' ٩,٤٧٣" E	٢٩° ٥٥' ٣٦,٠١٣" N
٢٢٤١	٣٣° ٦' ٨,٢٧٢" E	٢٩° ٥٥' ٣٦,٥٠٩" N
٢٢٤٢	٣٣° ٦' ٧,٠٨٧" E	٢٩° ٥٥' ٣٧,٤١٣" N
٢٢٤٣	٣٣° ٦' ٥,٢١٩" E	٢٩° ٥٥' ٣٧,٥٦٠" N
٢٢٤٤	٣٣° ٥' ١٣,٧١٢" E	٢٩° ٥٥' ٤١,٦٢٢" N
٢٢٤٥	٣٣° ٤' ٥,١٠٠" E	٢٩° ٥٥' ٤٦,٧٠١" N
٢٢٤٦	٣٣° ٢' ٥١,٧٣٧" E	٢٩° ٥٥' ٥٢,١٢١" N
٢٢٤٧	٣٣° ٢' ١٤,٨٨٩" E	٢٩° ٥٥' ٥٥,٤٢١" N
٢٢٤٨	٣٣° ١' ٣٧,٧٢١" E	٢٩° ٥٥' ٥٨,٧٤٩" N
٢٢٤٩	٣٣° ١' ٢٠,٧٣٣" E	٢٩° ٥٦' ٠,٢٧١" N
٢٢٥٠	٣٣° ٠' ٤٨,٢٧٥" E	٢٩° ٥٦' ٣,١٧٨" N

إحداثيات الحد الفاصل بين محافظتى شمال سيناء وجنوب سيناء بنظام WGS٨٤		
المسلسل	X	Y
٢٢٥١	٣٣° ٠٧' ٠٧,٣٦٦" E	٢٩° ٥٦' ٠٦,٨٤٢" N
٢٢٥٢	٣٢° ٥٧' ٣٨,٦٢٠" E	٢٩° ٥٦' ١٧,٣٥١" N
٢٢٥٣	٣٢° ٥٦' ١٩,٢٨٣" E	٢٩° ٥٦' ٢٠,٠٩١" N
٢٢٥٤	٣٢° ٥٦' ١٢,٧٤٦" E	٢٩° ٥٦' ٢٠,٧٤٩" N
٢٢٥٥	٣٢° ٥٥' ١٧,٤٨٧" E	٢٩° ٥٦' ٢٦,٣٠٦" N
٢٢٥٦	٣٢° ٥٤' ٤٥,٣٩٠" E	٢٩° ٥٦' ٢٩,٥٣٤" N
٢٢٥٧	٣٢° ٥٤' ٣٣,١٢٢" E	٢٩° ٥٦' ٢٩,٧٦٢" N
٢٢٥٨	٣٢° ٥٤' ١٥,١٨٩" E	٢٩° ٥٦' ٣٠,٠٩٤" N
٢٢٥٩	٣٢° ٥٣' ٥٧,٠٩٧" E	٢٩° ٥٦' ٣٠,٤٢٩" N
٢٢٦٠	٣٢° ٥٣' ٤٦,٩٠٧" E	٢٩° ٥٦' ٣٠,٦١٧" N
٢٢٦١	٣٢° ٥٣' ١,٢٥٨" E	٢٩° ٥٦' ٣١,٤٦٣" N
٢٢٦٢	٣٢° ٥٣' ٠,٤٠٦" E	٢٩° ٥٦' ٣١,٤٧٨" N
٢٢٦٣	٣٢° ٥٢' ٣٩,٠٢٢" E	٢٩° ٥٦' ٣٣,١٤٨" N
٢٢٦٤	٣٢° ٥٢' ٢٦,٤٩٣" E	٢٩° ٥٦' ٣٤,١٢٦" N
٢٢٦٥	٣٢° ٥٢' ١٨,٨٩٢" E	٢٩° ٥٦' ٣٤,٧٢٠" N
٢٢٦٦	٣٢° ٥٢' ٣,٩٤٤" E	٢٩° ٥٦' ٣٥,٨٨٧" N
٢٢٦٧	٣٢° ٥١' ٢٩,٨٠٨" E	٢٩° ٥٦' ٣٨,٥٥٢" N
٢٢٦٨	٣٢° ٥١' ٢٨,٩٨٦" E	٢٩° ٥٦' ٣٨,٦١٦" N
٢٢٦٩	٣٢° ٥١' ٢٤,٢٤٠" E	٢٩° ٥٦' ٣٨,٩٨٧" N
٢٢٧٠	٣٢° ٥١' ٥,٨٦٦" E	٢٩° ٥٦' ٤٠,٤٢١" N
٢٢٧١	٣٢° ٥١' ٥,٧٤٢" E	٢٩° ٥٦' ٤٠,٤٣١" N
٢٢٧٢	٣٢° ٥١' ٤,٨٧٨" E	٢٩° ٥٦' ٤٠,٧٠٧" N
٢٢٧٣	٣٢° ٥١' ٤,٧٩٢" E	٢٩° ٥٦' ٤٠,٧٠٧" N
٢٢٧٤	٣٢° ٥١' ٣,٨٦٨" E	٢٩° ٥٦' ٤٠,٨١٧" N
٢٢٧٥	٣٢° ٥١' ٣,٧٥٣" E	٢٩° ٥٦' ٤٠,٨١٧" N
٢٢٧٦	٣٢° ٥١' ٢,٩١٨" E	٢٩° ٥٦' ٤٠,٧٨٨" N
٢٢٧٧	٣٢° ٥١' ٢,٨٦١" E	٢٩° ٥٦' ٤٠,٧٦٠" N
٢٢٧٨	٣٢° ٥١' ٠,٧٢٤" E	٢٩° ٥٦' ٤٠,٢٨٤" N
٢٢٧٩	٣٢° ٥٠' ٥٩,٨٤٤" E	٢٩° ٥٦' ٤٠,١٧٤" N
٢٢٨٠	٣٢° ٥٠' ٥٨,٦٤٢" E	٢٩° ٥٦' ٤٠,٠٢٢" N
٢٢٨١	٣٢° ٥٠' ٥٨,٤٩٩" E	٢٩° ٥٦' ٤٠,٠٢٠" N
٢٢٨٢	٣٢° ٥٠' ٥٧,٣٩٩" E	٢٩° ٥٦' ٣٩,٨٣٧" N
٢٢٨٣	٣٢° ٥٠' ٥٦,٦١٩" E	٢٩° ٥٦' ٣٩,٤٢٦" N
٢٢٨٤	٣٢° ٥٠' ٥٥,٣٣٧" E	٢٩° ٥٦' ٣٨,٤٩٤" N
٢٢٨٥	٣٢° ٥٠' ٥١,٩٠٥" E	٢٩° ٥٦' ٣٥,٧٣٢" N
٢٢٨٦	٣٢° ٥٠' ٤٩,٩٥٨" E	٢٩° ٥٦' ٣٤,٣١٥" N
٢٢٨٧	٣٢° ٥٠' ٤٩,٢٩١" E	٢٩° ٥٦' ٣٣,٨٣٠" N


- ٥١ -
جمهورية مصر العربية
رئاسة مجلس الوزراء
المركز الوطنى لتخطيط
استخدامات أراضى الدولة
لوحة مسودة القرار الجمهورى
لمطار طابا - محافظة جنوب سيناء
(ب)
N
S
E
W
٣٤°٤٤'٠"E
٣٤°٤٦'٠"E
٣٤°٤٨'٠"E
٣٤°٥٠'٠"E
: ملحوظة
تحتفظ القوات المسلحة بملكيتها للمواقع العسكرية داخل المساحة عاليه كمناطق إستراتيجية ذات أهمية عسكرية
رموز ومصطلحات
مقياس الرسم ١ : ٧٥٠٠٠
نقاط الإحداثيات للمطار ونطاق الأمن
حدود مطار طابا بمساحة ٦١٤٣,٧٣ فدان تقريبا
حدود نطاق الأمن لمطار طابا بمساحة ٥٧٦٢,٩٤ فدان تقريبا

كشف إحداثيات مطار طابا - محافظة جنوب سيناء بنظام WGS٨٤		
المسلسل	X	Y
١	٣٤° ٤٧' ٥٩,٥٨٢" E	٢٩° ٣٧' ٤,٧٦٥" N
٢	٣٤° ٤٧' ٥٨,٧٨٣" E	٢٩° ٣٦' ٥٩,٥٧٤" N
٣	٣٤° ٤٧' ٥٧,٠٠٧" E	٢٩° ٣٦' ٤٨,٠٣٦" N
٤	٣٤° ٤٧' ٥٢,٠٣٣" E	٢٩° ٣٦' ١٥,٦٤٤" N
٥	٣٤° ٤٧' ٥٠,٧٤١" E	٢٩° ٣٦' ٧,٢٣٩" N
٦	٣٤° ٤٧' ٤٨,٧٤١" E	٢٩° ٣٥' ٥٤,٢٤٧" N
٧	٣٤° ٤٧' ٤٠,٨٢٦" E	٢٩° ٣٥' ٤٦,٤٦٠" N
٨	٣٤° ٤٧' ٢٩,٣٩٥" E	٢٩° ٣٥' ٣٥,٢١٢" N
٩	٣٤° ٤٧' ١٢,٣١٣" E	٢٩° ٣٥' ١٨,٤١٨" N
١٠	٣٤° ٤٦' ٤٩,٥٦٨" E	٢٩° ٣٤' ٥٦,٠٣٥" N
١١	٣٤° ٤٥' ٣١,٩٩٢" E	٢٩° ٣٣' ٣٩,٥٨٦" N
١٢	٣٤° ٤٥' ٢٥,٤٠٣" E	٢٩° ٣٣' ٤٤,٦٩٢" N
١٣	٣٤° ٤٥' ١٩,٣١٦" E	٢٩° ٣٣' ٤٩,٤١٤" N
١٤	٣٤° ٤٥' ١٤,٩٩٩" E	٢٩° ٣٣' ٥١,٥٨١" N
١٥	٣٤° ٤٥' ٩,٥٢٧" E	٢٩° ٣٣' ٥٦,٠٦٦" N
١٦	٣٤° ٤٥' ٢,١١٠" E	٢٩° ٣٤' ٢,٣٩٥" N
١٧	٣٤° ٤٤' ٥٥,٥١٣" E	٢٩° ٣٤' ٧,٨١٩" N
١٨	٣٤° ٤٤' ٤٥,٧٠١" E	٢٩° ٣٤' ١٥,٣٥١" N
١٩	٣٤° ٤٤' ٣٥,١١٣" E	٢٩° ٣٤' ٢٣,٤٩٣" N
٢٠	٣٤° ٤٤' ٤٣,٥٠١" E	٢٩° ٣٤' ٤٤,١٦٤" N
٢١	٣٤° ٤٤' ٤٨,٢٠٣" E	٢٩° ٣٤' ٥٥,٥٨٧" N
٢٢	٣٤° ٤٤' ٥٤,٧٧٧" E	٢٩° ٣٥' ١١,٧٣٢" N
٢٣	٣٤° ٤٤' ٥٤,٦٨٠" E	٢٩° ٣٥' ٢٨,٤١٥" N
٢٤	٣٤° ٤٤' ٥٤,٤٤٢" E	٢٩° ٣٥' ٥٩,٠٦٩" N
٢٥	٣٤° ٤٤' ٤١,٢١٨" E	٢٩° ٣٦' ٢٤,١٢٤" N
٢٦	٣٤° ٤٤' ٤٨,٣٧٨" E	٢٩° ٣٧' ٣,٢٠١" N
٢٧	٣٤° ٤٤' ٥٤,٠٢٩" E	٢٩° ٣٧' ٤,٨٧٢" N
٢٨	٣٤° ٤٤' ٥٧,٠٤٨" E	٢٩° ٣٧' ٥,٧٧١" N
٢٩	٣٤° ٤٥' ٠,٦٤٤" E	٢٩° ٣٧' ٥,٨٤٢" N
٣٠	٣٤° ٤٥' ٥,٥٦٦" E	٢٩° ٣٧' ٥,٨٤٩" N
٣١	٣٤° ٤٥' ٥,٤٣٥" E	٢٩° ٣٧' ٢٨,٨٠٢" N
٣٢	٣٤° ٤٥' ٨,٤٨٧" E	٢٩° ٣٧' ٢٨,٨٢٦" N
٣٣	٣٤° ٤٥' ٨,٤٥٩" E	٢٩° ٣٧' ٣٨,٤٥٩" N
٣٤	٣٤° ٤٥' ١٦,٦٣٦" E	٢٩° ٣٧' ٤٤,٣٩٥" N
المساحة	٢٥٨٠٨٧٨٣ م٢	٦١٤٣,٧٣ فدان

المسلسل	كشف إحداثيات نطاق الأمن لمطار طابا - محافظة جنوب سيناء بنظام WGS٨٤	
	X	Y
١	٣٤° ٤٨' ١٤,٤٦٢" E	٢٩° ٣٧' ٣٤,٥٢٧" N
٢	٣٤° ٤٨' ٢٤,١٢٠" E	٢٩° ٣٧' ٢٩,١٦١" N
٣	٣٤° ٤٨' ٣١,٩٧٦" E	٢٩° ٣٧' ٢٠,٦٩٣" N
٤	٣٤° ٤٨' ٣٥,٩٨٦" E	٢٩° ٣٧' ١١,٣٢٨" N
٥	٣٤° ٤٨' ٣٥,٦٢٠" E	٢٩° ٣٦' ٥٥,٢٤٤" N
٦	٣٤° ٤٨' ٣٣,٤٢٥" E	٢٩° ٣٦' ٤٠,٩٧٨" N
٧	٣٤° ٤٨' ٢٨,٨٦٨" E	٢٩° ٣٦' ١١,٣٢٠" N
٨	٣٤° ٤٨' ٢٥,٥٧٢" E	٢٩° ٣٥' ٤٩,٩١٥" N
٩	٣٤° ٤٨' ٢٣,٨٨٢" E	٢٩° ٣٥' ٤٣,٦٨٣" N
١٠	٣٤° ٤٨' ١٩,٧١٨" E	٢٩° ٣٥' ٣٦,٣٠٥" N
١١	٣٤° ٤٨' ٨,٦٠٨" E	٢٩° ٣٥' ٢٤,٨٩٠" N
١٢	٣٤° ٤٧' ٥٧,١٧٢" E	٢٩° ٣٥' ١٣,٦٣٨" N
١٣	٣٤° ٤٧' ٤٠,٠٨٩" E	٢٩° ٣٤' ٥٦,٨٤٤" N
١٤	٣٤° ٤٦' ٢١,٢٩٩" E	٢٩° ٣٣' ٣٩,٢٥٩" N
١٥	٣٤° ٤٦' ١٠,٦٠٣" E	٢٩° ٣٣' ٢٨,٧٠٢" N
١٦	٣٤° ٤٥' ٥٩,٧٥٥" E	٢٩° ٣٣' ١٨,٠٠٦" N
١٧	٣٤° ٤٥' ٥٠,٠٥٥" E	٢٩° ٣٣' ١١,٢٠٥" N
١٨	٣٤° ٤٥' ٣٩,٣٥٤" E	٢٩° ٣٣' ٧,٧٥١" N
١٩	٣٤° ٤٥' ٢٦,٩٢٦" E	٢٩° ٣٣' ٧,٤١١" N
٢٠	٣٤° ٤٥' ١٥,٠٦٥" E	٢٩° ٣٣' ١٠,٦٧٥" N
٢١	٣٤° ٤٥' ٤,٨٣٩" E	٢٩° ٣٣' ١٧,٢٢٧" N
٢٢	٣٤° ٤٤' ٥١,٣٩٧" E	٢٩° ٣٣' ٢٦,٣٣٢" N
٢٣	٣٤° ٤٤' ٣٨,٧١٢" E	٢٩° ٣٣' ٣٦,٨١٨" N
٢٤	٣٤° ٤٤' ٣٠,٩٦٨" E	٢٩° ٣٣' ٤٣,٤٣٨" N
٢٥	٣٤° ٤٤' ١٩,٧٣٣" E	٢٩° ٣٣' ٥٢,٠٦٦" N
٢٦	٣٤° ٤٤' ٨,٣٥٧" E	٢٩° ٣٤' ٠,٩٥٨" N
٢٧	٣٤° ٤٤' ٢,٧٨٧" E	٢٩° ٣٤' ٧,٤٨١" N
٢٨	٣٤° ٤٣' ٥٨,٥٦١" E	٢٩° ٣٤' ١٧,٦٦٣" N
٢٩	٣٤° ٤٣' ٥٨,٠٤٩" E	٢٩° ٣٤' ٢٥,٨١٣" N
٣٠	٣٤° ٤٤' ١,١٢٢" E	٢٩° ٣٤' ٣٦,٨٩٦" N
٣١	٣٤° ٤٤' ٥,٦٥٩" E	٢٩° ٣٤' ٤٨,٠٤٠" N
٣٢	٣٤° ٤٤' ٩,٩٨٦" E	٢٩° ٣٤' ٥٨,٦٩٧" N
٣٣	٣٤° ٤٤' ١٧,٥٨٤" E	٢٩° ٣٥' ١٧,٢٥٩" N
٣٤	٣٤° ٤٤' ١٧,٥٢٠" E	٢٩° ٣٥' ٢٨,٢٠١" N
٣٥	٣٤° ٤٤' ١٧,٤٢٢" E	٢٩° ٣٥' ٣٩,٠٠٦" N
٣٦	٣٤° ٤٤' ١٧,٣٣٣" E	٢٩° ٣٥' ٥١,٨٣٧" N
٣٧	٣٤° ٤٤' ١٢,٠٨٣" E	٢٩° ٣٦' ١,٧٨٣" N
٣٨	٣٤° ٤٤' ٦,٧٥٥" E	٢٩° ٣٦' ١١,٩٦٣" N
٣٩	٣٤° ٤٤' ٤,١٠٣" E	٢٩° ٣٦' ٢٢,٤١٨" N
٤٠	٣٤° ٤٤' ٥,٦٥٣" E	٢٩° ٣٦' ٣٥,٣٠٢" N
٤١	٣٤° ٤٤' ٨,٥٥١" E	٢٩° ٣٦' ٥١,٣٢٢" N
٤٢	٣٤° ٤٤' ١٠,٨٢٩" E	٢٩° ٣٧' ٣,٥٧٦" N
٤٣	٣٤° ٤٤' ١٢,٨١٤" E	٢٩° ٣٧' ١٢,٦٤٦" N
٤٤	٣٤° ٤٤' ١٦,٦٧٠" E	٢٩° ٣٧' ٢٠,١٥٣" N
٤٥	٣٤° ٤٤' ٢٢,٥٦٤" E	٢٩° ٣٧' ٢٦,٥٧٢" N

	كشف إحداثيات نطاق الأمن لمطار طابا - محافظة جنوب سيناء بنظام WGS٨٤	
المسلسل	X	Y
٤٦	٣٤° ٤٤' ٢٨,٣١٨" E	٢٩° ٣٧' ٣٠,٥٤٣" N
٤٧	٣٤° ٤٤' ٣١,١٣٣" E	٢٩° ٣٧' ٤١,٣١٥" N
٤٨	٣٤° ٤٤' ٣٧,٢٩٩" E	٢٩° ٣٧' ٥٦,١٧٣" N
٤٩	٣٤° ٤٤' ٤٤,٦٩٩" E	٢٩° ٣٨' ٣,٤٣٩" N
٥٠	٣٤° ٤٤' ٥٤,٤٨٦" E	٢٩° ٣٨' ١٠,٤٨٠" N
٥١	٣٤° ٤٥' ٧,٣٤٣" E	٢٩° ٣٨' ١٥,٨٤٣" N
٥٢	٣٤° ٤٥' ١٧,٤٨٤" E	٢٩° ٣٨' ١٦,٨٦٥" N
٥٣	٣٤° ٤٥' ٢٦,٥٧٧" E	٢٩° ٣٨' ١٥,٦٩١" N
٥٤	٣٤° ٤٥' ٤٣,٨٩٩" E	٢٩° ٣٨' ١١,٤٩١" N
٥٥	٣٤° ٤٦' ٣,٠٦١" E	٢٩° ٣٨' ٦,٨١٤" N
٥٦	٣٤° ٤٦' ٣٨,٩٠١" E	٢٩° ٣٧' ٥٨,١٠١" N
٥٧	٣٤° ٤٧' ٧,٧٠٩" E	٢٩° ٣٧' ٥١,٠٩٥" N
٥٨	٣٤° ٤٧' ٥٠,٣٩٤" E	٢٩° ٣٧' ٤٠,٧١٠" N
المساحة	٢٤٢٠٩١٤٨ م٢	٥٧٦٢,٩٤ فدان

طبعت بالهيئة العامة لشئون المطابع الأميرية

رئيس مجلس الإدارة

محاسب / أشرف إمام عبد السلام

رقم الإيداع بدار الكتب ٦٥ لسنة ٢٠٢١

٢٠٢١/٢٥٢٤٧ - ٢٠٢١/٩/٢٩ - ١٠٤٩