

جمهورية مصر العربية



رَأْسُ السَّنَةِ الْجُمْهُورِيَّةِ

# الجريدة الرسمية

الثمن ١٢ جنيهاً

السنة الخامسة والستون	الصادر في ٦ شوال سنة ١٤٤٣ هـ الموافق ( ٧ مايو سنة ٢٠٢٢ م )	العدد ١٨
--------------------------	---	-------------

## محتويات العدد:

رقم الصفحة

### قرارات رئيس مجلس الوزراء

قرار رقم ١٣١٤ لسنة ٢٠٢٢ بإضافة قرار رئيس مجلس الوزراء

رقم ٣١٦٨ لسنة ٢٠٢١ بعض مسطحات الأراضى والعقارات فى نطاق

محافظة (الإسكندرية ومطروح) ، واللازمة لتنفيذ مشروع إنشاء

القطار الكهربائى السريع (السخنة - العاصمة الإدارية - العلمين - مطروح)

فى المسافة من برج العرب حتى مطروح بطول (٢٩٦) كم ،

٣ ..... من أعمال المنفعة العامة

قرار رقم ١٣١٨ لسنة ٢٠٢٢ باعتبار مشروع إقامة محطة رفع الصرف الصحى

بناحية أبو غالب - محافظة الجيزة ، الواقعة بحوض دايير الناحية

نمرة (١٦) قسم ثان بمسطح " (٥) قراريط" تقريباً ، من أعمال

١٢٠ ..... المنفعة العامة



وزارة التخطيط  
والتنمية الاقتصادية  
والاجتماعية

## قرار رئيس مجلس الوزراء

رقم ١٣١٤ لسنة ٢٠٢٢

### رئيس مجلس الوزراء

بعد الاطلاع على الدستور :

وعلى قانون نظام الإدارة المحلية الصادر بالقانون رقم ٤٣ لسنة ١٩٧٩ ولائحته التنفيذية :

وعلى القانون رقم ١٠ لسنة ١٩٩٠ بشأن نزع ملكية العقارات للمنفعة العامة ولائحته التنفيذية :

وعلى قرار رئيس الجمهورية رقم ٢٧٩ لسنة ٢٠١٨ بالتفويض فى بعض الاختصاصات ؛  
وعلى قرار رئيس مجلس الوزراء رقم ٣١٦٨ لسنة ٢٠٢١ باعتبار مشروع إنشاء  
القطار الكهربائى السريع (السبخة - العاصمة الإدارية - العلمين - مطروح) فى المسافة  
من برج العرب حتى مطروح بطول (٢٩٦) كم فى نطاق محافظتى الإسكندرية ومطروح ،  
بمساره ، ومرافقه وجميع منشآته ، من أعمال المنفعة العامة ؛  
وبناءً على ما عرضه وزير النقل ؛

### قرر :

#### ( المادة الأولى )

يُضاف إلى أعمال المنفعة العامة ، الصادر بشأنها قرار رئيس مجلس الوزراء  
رقم ٣١٦٨ لسنة ٢٠٢١ المشار إليه ، بعض مسطحات الأراضى والعقارات فى نطاق  
محافظتى (الإسكندرية ومطروح) ، واللازمة لتنفيذ مشروع إنشاء القطار الكهربائى السريع  
(السبخة - العاصمة الإدارية - العلمين - مطروح) فى المسافة من برج العرب حتى مطروح  
بطول (٢٩٦) كم ، وذلك على النحو الموضح بالمذكرة الإيضاحية والخرائط المساحية  
والكشوف وكروت الوصف المرفقة .

**( المادة الثانية )**

يُستولى بطريق التنفيذ المباشر ، لصالح الهيئة القومية للأنفاق ، على مسطحات الأراضى والعقارات الإضافية المشار إليها فى المادة السابقة ، والمبين موقعها ومساحتها وحدودها وأسماء ملاكها الظاهرين بالمذكرة الإيضاحية والخرائط المساحية والكشوف وكروت الوصف المرفقة .

**( المادة الثالثة )**

يُنهى تخصيص الأراضى والعقارات المملوكة لجهات حكومية ، والموضح بيانها ، وملاكها الظاهرين بالخرائط والكشوف وكروت الوصف المرفقة ، ويعدل تخصيصها لصالح الهيئة القومية للأنفاق بدون مقابل .

**( المادة الرابعة )**

يُنشر هذا القرار فى الجريدة الرسمية .

صدر برئاسة مجلس الوزراء فى ٥ رمضان سنة ١٤٤٣ هـ

( الموافق ٦ أبريل سنة ٢٠٢٢ م ) .

رئيس مجلس الوزراء

دكتور/ مصطفى كمال ممدولى



## وزارة النقل

### مذكرة إيضاحية

#### لقرار رئيس مجلس الوزراء

بشأن تعديل قرار رئيس مجلس الوزراء رقم ٣١٦٨ لسنة ٢٠٢١

بشأن إضفاء صفة النفع العام على مشروع إنشاء القطار الكهربائى السريع

(السخنة - العاصمة الإدارية - العلمين - مطروح)

#### فى المسافة من برج العرب حتى مطروح

صدر قرار رئيس مجلس الوزراء رقم ٣١٨٦ لسنة ٢٠٢١ بتاريخ ١٦/١١/٢٠٢١

لإقرار صفة النفع العام على مشروع إنشاء القطار الكهربائى السريع (السخنة - العاصمة

الإدارية - العلمين - مطروح) فى المسافة من برج العرب حتى مطروح بطول ٢٩٦ كم .

وفى ضوء الطبيعة الخاصة للمشروع والتى تقتضى تعدد مواقع العمل ونظرا لتعذر

حصر جميع ملاك الأراضى والعقارات المتداخلة مع المشروع ومساحة ما يملكه كل منهم

وما قد يتطلبه المشروع من أجزاء إضافية إلا بعد صدور القرار بتقرير صفة النفع العام

وبدء أعمال اللجان المختصة فى الحصر ، فقد تطلب تنفيذ المشروع على الوجه الأكمل

إضافة بعض مسطحات الأراضى والعقارات اللازمة بنطاق محافظات الإسكندرية ومطروح

لتنفيذ الآتى :

١ - زيادة مساحة أماكن انتظار السيارات ومحطات التغذية المطلوبة لبعض المحطات

طبقاً لنتائج دراسات النقل .

٢ - إضافة محطتى ركاب جديدتين هما محطة سوان بين محطتى الضبعة

ورأس الحكمة ومحطة المأظة بين محطتى رأس الحكمة ومطروح .

وجدير بالذكر أنه سيتم تدبير مبلغ ٥٠٠ مليون جنيه وفقاً للتأشيرات العامة لموازنة الهيئة القومية للأنفاق للعام المالى ٢٠٢٢/٢٠٢١ اللازمة للتعويضات التقديرية المبدئية للملاك الظاهرين وسوف يتم إيداعها خزانة الجهة المنفذة لهذا القرار خلال ثلاثة أشهر من تاريخ صدوره طبقاً لما تحدده اللجنة المختصة المشكلة بالمادة (٦) من القانون رقم ١٠ لسنة ١٩٩٠ وتعديلاته .

**مرفق طيه ما يلى :**

- ١ - عدد (١١) خريطة مساحية توضح التخطيط الإجمالى للمشروع (مرفق رقم ١) .
- ٢ - كشوف الملاك الظاهرين وكروت الوصف للأراضى والعقارات المطلوبة تعديل تخصيصها / نزع ملكيتها لصالح الهيئة القومية للأنفاق بدون مقابل لتنفيذ المشروع (مرفق رقم ٢) .

وفى ضوء ما تقدم ، نتشرف بأن نرفق طيه مشروع قرار رئيس مجلس الوزراء بتعديل قرار رئيس مجلس الوزراء رقم ٣١٦٨ لسنة ٢٠٢١ لإقرار صفة النفع العام على مشروع إنشاء القطار الكهربائى السريع (السخنة - العاصمة الإدارية - العلمين - مطروح) فى المسافة من برج العرب حتى مطروح بطول ٢٩٦ كم بإضافة بعض مسطحات الأراضى والعقارات اللازمة بنطاق محافظات الإسكندرية ومطروح والاستيلاء بطريق التنفيذ المباشر عليها لتنفيذ المشروع وذلك على النحو الموضح بعاليه .

وتفضلوا بقبول فائق الاحترام

وزير النقل

**فريق / كامل عبد الهادى الوزير**

## كشف بيان الملاك الظاهري للأرض المطلوب تزج ملكيتها

٢٠٢٢/٣١/٥٤

رقم	اسم المالك الظاهر	العنوان	وصف الطرقات		نوع ملكية	النوع من ترزج الملكية
			نوع الممتلكات	نوع الممتلكات		
١	ملكية خاصة	العامة - أمام استاك بروج العرب	أرض زراعية / أرض بها مديني	المساحة ≈ ٢م <sup>٢</sup> ٣٢٢١١	ترزج ملكية	إنشاء محطة الإسكندرية
٢	ملكية خاصة	مدينة بروج	أرض زراعية	المساحة ≈ ٢م <sup>٢</sup> ١٧٥	ترزج ملكية	إنشاء مديني الكهرياء الخاصة (SP-07) يتغذية القطار الخاصة
٣	ملكية خاصة	مدينة الطمين	أرض لغشاء	المساحة ≈ ٢م <sup>٢</sup> ١٧٥	ترزج ملكية	إنشاء مديني الكهرياء الخاصة (SP-08) يتغذية القطار
٤	ملكية خاصة	قلي طريق إسكندرية مطروح - مديني حيتوش	أرض زراعية	المساحة ≈ ٢م <sup>٢</sup> ١٧٥	ترزج ملكية	إنشاء مديني الكهرياء الخاصة (SP-11) يتغذية القطار
٥	ملكية خاصة	مدينة الحمام	أرض زراعية	المساحة ≈ ٢م <sup>٢</sup> ٧٠٢٧	ترزج ملكية	إنشاء مديني الكهرياء الخاصة (TSS-07) يتغذية القطار
٦	ملكية خاصة	الضبعة	أرض زراعية	المساحة ≈ ٢م <sup>٢</sup> ٧٠٢٧	ترزج ملكية	إنشاء مديني الكهرياء الخاصة (TSS-08) يتغذية القطار
٧	ملكية خاصة	مدينة الحمام	أرض زراعية	المساحة ≈ ٢م <sup>٢</sup> ١٧٥	ترزج ملكية	إنشاء مديني الكهرياء الخاصة (PP-15) يتغذية القطار
٨	ملكية خاصة	مدينة الضبعة	صهارك أهلي	المساحة ≈ ٢م <sup>٢</sup> ١٧٥	ترزج ملكية	إنشاء مديني الكهرياء الخاصة (PP-18) يتغذية القطار



٢٠٢٢/٣١/٥٤

٥٤

## كارت وصف تزرع ملكية

كارت رقم ١

كارت وصف تزرع ملكية

البحراني : البحرية - اقليم لسانه تزرع العرب

المنطقة الخاصة للزراعة : ملكية خاصة

تزرع المنطقة : اقليم الزراعة / اقليم البحر المتوسط

المنطقة الخاصة للزراعة : ٢٠١٣٩١١١

الرقم من القطعة بمطابق القائمة الخاصة بالزراعة	الرقم الخاص للزراعة	رقم الترخيص الخاص بالزراعة ملكيتها	رقم الترخيص الخاص بالزراعة ملكيتها
٢٠١٣٩١١١	٢٠١٣٩١١١	٢٠١٣٩١١١	٢٠١٣٩١١١



القطعة	الامتلاكات	
	E	N
١	40202.500	50241.700
٢	40206.500	50270.500
٣	40202.800	50277.400
٤	40272.800	50281.800

١  
١٣٤٤٣  
ملك١٣٤٤٣  
ملك



كرت وصف تزرع ملكية

كرت رقم ٢

كرت وصف تزرع ملكية

تحتل : مدينة حماه

مصلحة الطائر المالح : ملكية عامة

تزرع التوت : أرض زراعية

مساحة التوت : ٢٠١١٧٥

رقم الترخيص لمساحة التوت	٢٠١١٧٥	رقم الترخيص لمساحة التوت	٢٠١١٧٥
رقم الترخيص لأرض زراعية	٢٠١١٧٥	رقم الترخيص لأرض زراعية	٢٠١١٧٥
رقم الترخيص لأرض زراعية	٢٠١١٧٥	رقم الترخيص لأرض زراعية	٢٠١١٧٥
رقم الترخيص لأرض زراعية	٢٠١١٧٥	رقم الترخيص لأرض زراعية	٢٠١١٧٥



رقم	المساحة	
	E	N
١	482376.208	923895.8758
٢	482382.8822	923897.2955
٣	482334.2302	923895.298
٤	482380.8822	923895.8873

٢٠١١٧٥



## كرات وصف لزج ملكية

القطاعات		N		E	
1	1	1	1	1	1
2	2	2	2	2	2
3	3	3	3	3	3
4	4	4	4	4	4
5	5	5	5	5	5
6	6	6	6	6	6
7	7	7	7	7	7
8	8	8	8	8	8
9	9	9	9	9	9
10	10	10	10	10	10
11	11	11	11	11	11
12	12	12	12	12	12
13	13	13	13	13	13
14	14	14	14	14	14
15	15	15	15	15	15
16	16	16	16	16	16
17	17	17	17	17	17
18	18	18	18	18	18
19	19	19	19	19	19
20	20	20	20	20	20
21	21	21	21	21	21
22	22	22	22	22	22
23	23	23	23	23	23
24	24	24	24	24	24
25	25	25	25	25	25
26	26	26	26	26	26
27	27	27	27	27	27
28	28	28	28	28	28
29	29	29	29	29	29
30	30	30	30	30	30
31	31	31	31	31	31
32	32	32	32	32	32
33	33	33	33	33	33
34	34	34	34	34	34
35	35	35	35	35	35
36	36	36	36	36	36
37	37	37	37	37	37
38	38	38	38	38	38
39	39	39	39	39	39
40	40	40	40	40	40
41	41	41	41	41	41
42	42	42	42	42	42
43	43	43	43	43	43
44	44	44	44	44	44
45	45	45	45	45	45
46	46	46	46	46	46
47	47	47	47	47	47
48	48	48	48	48	48
49	49	49	49	49	49
50	50	50	50	50	50
51	51	51	51	51	51
52	52	52	52	52	52
53	53	53	53	53	53
54	54	54	54	54	54
55	55	55	55	55	55
56	56	56	56	56	56
57	57	57	57	57	57
58	58	58	58	58	58
59	59	59	59	59	59
60	60	60	60	60	60
61	61	61	61	61	61
62	62	62	62	62	62
63	63	63	63	63	63
64	64	64	64	64	64
65	65	65	65	65	65
66	66	66	66	66	66
67	67	67	67	67	67
68	68	68	68	68	68
69	69	69	69	69	69
70	70	70	70	70	70
71	71	71	71	71	71
72	72	72	72	72	72
73	73	73	73	73	73
74	74	74	74	74	74
75	75	75	75	75	75
76	76	76	76	76	76
77	77	77	77	77	77
78	78	78	78	78	78
79	79	79	79	79	79
80	80	80	80	80	80
81	81	81	81	81	81
82	82	82	82	82	82
83	83	83	83	83	83
84	84	84	84	84	84
85	85	85	85	85	85
86	86	86	86	86	86
87	87	87	87	87	87
88	88	88	88	88	88
89	89	89	89	89	89
90	90	90	90	90	90
91	91	91	91	91	91
92	92	92	92	92	92
93	93	93	93	93	93
94	94	94	94	94	94
95	95	95	95	95	95
96	96	96	96	96	96
97	97	97	97	97	97
98	98	98	98	98	98
99	99	99	99	99	99
100	100	100	100	100	100

DIVERS



مفتوح



كرات رقم ٣

كرات وصف لزج ملكية

مخزن : مدينة القصين

مساحة الظاهر الأراض : ملكية خاصة

لوح التفتيش ارضي لزماني

المساحة الظاهرية : ٢٠١١٧ هـ

المساحة الظاهرية : ٢٠١١٧ هـ

المساحة الظاهرية : ٢٠١١٧ هـ

المساحة الظاهرية : ٢٠١١٧ هـ

المساحة الظاهرية : ٢٠١١٧ هـ

المساحة الظاهرية : ٢٠١١٧ هـ

المساحة الظاهرية : ٢٠١١٧ هـ

المساحة الظاهرية : ٢٠١١٧ هـ

المساحة الظاهرية : ٢٠١١٧ هـ

المساحة الظاهرية : ٢٠١١٧ هـ

المساحة الظاهرية : ٢٠١١٧ هـ

المساحة الظاهرية : ٢٠١١٧ هـ

المساحة الظاهرية : ٢٠١١٧ هـ

المساحة الظاهرية : ٢٠١١٧ هـ



كارت وصف تـزـح ملكية

كارت رقم ٤

كارت وصف تـزـح ملكية

المحزون : قطن طريق استعمارية مطروح - سعودي حياض -

مساحة الظاهر الأراض : ملكية خاصة

نوع التـزـح: أراض زراعية

المساحة الظاهرية: ٢٠١١٧٥

الارض من استعمارية والتـزـح بناء على القوية خاصة بالتقنية القدر (٥٠-٥١)	المساحة (م <sup>٢</sup> )	التـزـح الظاهري	رقم التـزـح المسجلة بالتـزـح ملكية
	٢٠١١٧٥	أراض زراعية	٢٠١١٧٥



التـزـح	المساحة	
	ع	م
١	200912813	20146035
٢	200912878	201461721
٣	200912798	201398077
٤	200912814	201461308

٢٠١١٧٥



ع



## كارت وصف تزرع ملكية

كارت رقم ٥

كارت وصف تزرع ملكية

الطولان : مدينة الحمام

مساحة التآزر المزرعي : مساحة خاضعة

تزرع خاضعة : ارض زراعية

مساحة التآزر المزرعي : ٧٠٠٠٠٠ م<sup>٢</sup>

الارض من استغلالها	مساحة (م <sup>٢</sup> )	الارض من استغلالها	مساحة (م <sup>٢</sup> )
الارض من استغلالها	٢٣٠٠٠٠	الارض من استغلالها	٢٣٠٠٠٠
الارض من استغلالها	٢٣٠٠٠٠	الارض من استغلالها	٢٣٠٠٠٠

الارض من استغلالها	مساحة (م <sup>٢</sup> )	الارض من استغلالها	مساحة (م <sup>٢</sup> )
الارض من استغلالها	٢٣٠٠٠٠	الارض من استغلالها	٢٣٠٠٠٠
الارض من استغلالها	٢٣٠٠٠٠	الارض من استغلالها	٢٣٠٠٠٠



الارض من استغلالها	مساحة (م <sup>٢</sup> )	الارض من استغلالها	مساحة (م <sup>٢</sup> )
الارض من استغلالها	٢٣٠٠٠٠	الارض من استغلالها	٢٣٠٠٠٠
الارض من استغلالها	٢٣٠٠٠٠	الارض من استغلالها	٢٣٠٠٠٠
الارض من استغلالها	٢٣٠٠٠٠	الارض من استغلالها	٢٣٠٠٠٠



٢٠٢٢/٥/٧

كارت وصف تزرع ملكية

كارت رقم ١																						
كارت وصف تزرع ملكية																						
الحجران : التسمية																						
مساحة التزرع بالقرن : ملكية خاصة																						
تزرع استقطاب ارض زراعية																						
المساحة التزرع : ٢٠٧ ٠ ٢٧																						
الطرف من استقطاب بالقرن	المساحة (٢٠٧)	الاستخدام التزرع	الارض زراعية	رقم التزرع المساحة التزرع لوح ملكية	٢٠٧ ٠ ٢٧																	
ابتداء من القرية القديمة بشمال القطر (١٣٥٠٠٨١)	٢٠٧ ٠ ٢٧	الارض زراعية	٢٠٧ ٠ ٢٧																			
<table border="1"> <thead> <tr> <th rowspan="2">الرقم</th> <th colspan="2">الامتلاكات</th> </tr> <tr> <th>E</th> <th>N</th> </tr> </thead> <tbody> <tr> <td>١</td> <td>380201.3482</td> <td>921344.0289</td> </tr> <tr> <td>٢</td> <td>380448.5479</td> <td>921532.5787</td> </tr> <tr> <td>٣</td> <td>380430.8983</td> <td>921438.8917</td> </tr> <tr> <td>٤</td> <td>380383.779</td> <td>921443.4457</td> </tr> </tbody> </table>						الرقم	الامتلاكات		E	N	١	380201.3482	921344.0289	٢	380448.5479	921532.5787	٣	380430.8983	921438.8917	٤	380383.779	921443.4457
الرقم	الامتلاكات																					
	E	N																				
١	380201.3482	921344.0289																				
٢	380448.5479	921532.5787																				
٣	380430.8983	921438.8917																				
٤	380383.779	921443.4457																				



١٠  
١٣١٤١٣١٥



سما



## كرات وصف ازرع ملكية

كرات رقم ٧

كرات وصف ازرع ملكية

تحتوي : سبعة هكتار


مساحة ارضي الاراضي : سبعة هكتار

نوع التربة : ارض زراعية

المساحة الكلية : ٧٠١١٧٥

الرمز من استحداثه بمختصره	المساحة (م <sup>2</sup> )	الاستخدام الفعلي	رقم التربة المساحة المسطوح الارض ملكية
لبناء مبنى القوية لخدمة البنية تحتية (150-100)	٧٠١١٧٥	ارض زراعية	٧٠١١٧٥

القطر	الخطوط	
	E	N
1	433906.088	888281.593
٢	433904.582	888287.738
٣	433897.586	888284.478
4	433903.178	888284.417



١١  
١٧١٤٢٧٥



عبدالله





كارت وصف ترواح ملكية

كارت رقم ٨

كارت وصف ترواح ملكية

الطوارق : مدينة الطيبية

مساحة التراس: ١٠٠٠ م<sup>2</sup> : مدينة خاسية

ترواح مساحته: ١٠٠٠ م<sup>2</sup>

مساحة الترواح: ١٠٠٠ م<sup>2</sup>

رقم ترواح ملكية	رقم الترواح من التراس	مساحة الترواح (م <sup>2</sup> )	الطراز من التراس
١٠٠٠	١٠٠٠	١٠٠٠	الطراز من التراس



التصنيفات	التصنيفات	
	E	N
1	202715015	202715015
2	202715014	202715014
3	202715013	202715013

١٠٠٠ م<sup>2</sup>  
١٠٠٠ م<sup>2</sup>



١٠٠٠ م<sup>2</sup>



## كشف بيان الملاك الظاهر من الأراضى المطلوب اعادة تخصيصها

٢٠٢٢  
١٣١٤  
٢٠٢٢

رقم	اسم المالك الظاهر	الصفحة	الصفحة	وصف الطرقات		نوع الممتلكات	الغرض من توزيع الممتلكات	أداة تخصيص
				المساحة	نوع الممتلكات			
١	أرض ملك القوات المسلحة	العامة - أمام ستلا برج العرب	المساحة ≈ ٢م <sup>٢</sup> ٩١٠٨٤	أرض قضاء	أرض قضاء	أداة تخصيص	إقامة محطة الإسكندرية	
٢	ملك الدولة	قلي طريق الإسكندرية مطروح - أمام قرية سوان	المساحة ≈ ٢م <sup>٢</sup> ١٣٨٠٥٦٢	أرض قضاء	أرض قضاء	أداة تخصيص	إقامة محطة سوان	
٣	ملك الدولة	قلي طريق الإسكندرية مطروح - أمام قرية الماطلة	المساحة ≈ ٢م <sup>٢</sup> ٤٢٨٠٠	أرض قضاء	أرض قضاء	أداة تخصيص	إقامة محطة الماطلة	
٤	ملك الدولة	مرسى مطروح	المساحة ≈ ٢م <sup>٢</sup> ١٥٠٠٠٠	أرض قضاء	أرض قضاء	أداة تخصيص	إقامة ورشة الاطوار السريع بمرسى مطروح	
٥	ملك الدولة	مرسى مطروح	المساحة ≈ ٢م <sup>٢</sup> ٢٩١٣٧٢	أرض قضاء	أرض قضاء	أداة تخصيص	إقامة محطة مرسى مطروح	
٦	ملك الدولة	قلي طريق الإسكندرية مطروح - سيدي حفيظ	المساحة ≈ ٢م <sup>٢</sup> ١١٧٥	أرض قضاء	أرض قضاء	أداة تخصيص	إقامة مبنى الكهرباء الخاصة بتغطية الاطوار (SP-10)	
٧	ملك الدولة	مدينة الحمام الضيعة	المساحة ≈ ٢م <sup>٢</sup> ٧٠٢٧	أرض قضاء	أرض قضاء	أداة تخصيص	إقامة مبنى الكهرباء الخاصة بتغطية الاطوار (TSS-09)	
	ملك الدولة	الضيعة	المساحة ≈ ٢م <sup>٢</sup> ٧٠٢٧	أرض قضاء	أرض قضاء	أداة تخصيص	إقامة مبنى الكهرباء الخاصة بتغطية الاطوار (TSS-10)	
	ملك الدولة	الجويرة برج العرب بحري	المساحة ≈ ٢م <sup>٢</sup> ١١٧٥	أرض قضاء	أرض قضاء	أداة تخصيص	إقامة مبنى الكهرباء الخاصة بتغطية الاطوار (PP-14)	
١٠	ملك الدولة	قسم مارينا الطمين السواحي	المساحة ≈ ٢م <sup>٢</sup> ١١٧٥	أرض قضاء	أرض قضاء	أداة تخصيص	إقامة مبنى الكهرباء الخاصة بتغطية الاطوار (PP-17)	



مرفوع

٢٠٢٢  
١٣١٤  
٢٠٢٢



١١	ملك الدولة	مدينة الصعيبة	المساحة ≈ ٢م ١١٧٥	أرض فضاء	أعمال تفصيل	إشياء مبنية الكوريات الخاصة بتغذية القطر (PP-19)
١٢	ملك الدولة	مدينة مرسى مطروح	المساحة ≈ ٢م ١١٧٥	أرض فضاء	أعمال تفصيل	إشياء مبنية الكوريات الخاصة بتغذية القطر (PP-20)
١٣	ملك الدولة	مدينة مرسى مطروح	المساحة ≈ ٢م ١١٧٥	أرض فضاء	أعمال تفصيل	إشياء مبنية الكوريات الخاصة بتغذية القطر (PP-21)
١٤	ملك الدولة	مدينة مرسى مطروح	المساحة ≈ ٢م ١١٧٥	أرض فضاء	أعمال تفصيل	إشياء مبنية الكوريات الخاصة بتغذية القطر (PP-22)



١٤٣٥  
١٤  
عبدالله

الجمهورية العربية السورية  
مجلس الوزراء

الجمهورية العربية السورية  
مجلس الوزراء

كارت وصف | عمادة التخطيط

كارت رقم ١

كارت وصف | عمادة التخطيط

الطريق : القروية - اسم لمتك بروج القروية  
المتك القديم للزيتون : ساحة خضراء  
برج المتك: زيتون متك القروية المتكامة

المساحة الكلية: ٢٠١٩١٠٨٤

الرقم القوي	المساحة (م <sup>2</sup> )	الرقم القوي	المساحة (م <sup>2</sup> )
٢٠١٩١٠٨٤	٢٠١٩١٠٨٤	٢٠١٩١٠٨٤	٢٠١٩١٠٨٤

القطعة	القطعات	
	E	N
١	483843.886	820982.878
٢	483843.473	820981.468
٣	483843.152	820979.502
٤	483842.830	820977.536

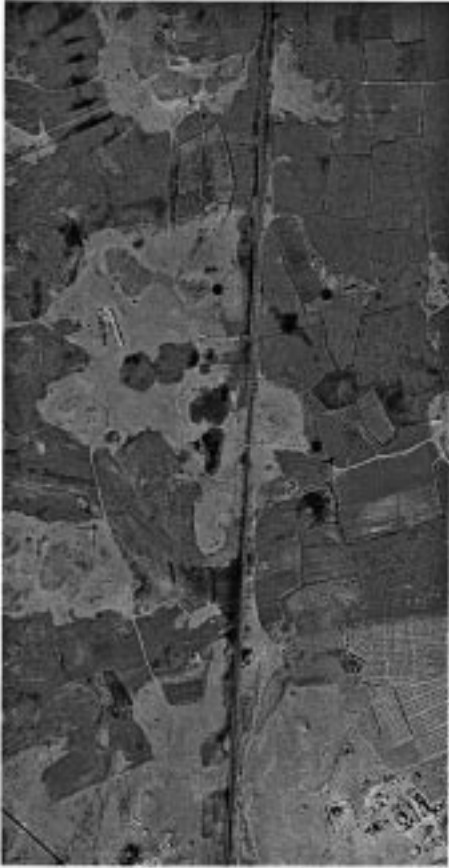


٢٠١٩١٢  
٢٥





كروت وصف | عائلة تكلموس



٣١٨١ (٤)



كروت رقم ٢

كروت وصف | عائلة تكلموس

تتميز : قلي طريق استعمارية مطروح - أمم قرية سون -

تتميز : قلي طريق الأراض : ملك اميرة

نوع التملك: ارض العامة

المساحة الكلية: ٢١٣٧٨.٥٦

الرقم من الترخيص بالمشروع	المساحة (م <sup>2</sup> )	التصنيف الوظيفي	رقم الترخيص المساحة المطلوب توزيعه
٢١٣٧٨.٥٦	٢١٣٧٨.٥٦	ارض العامة	٢١٣٧٨.٥٦

الملك	المساحة	
	E	N
١	30981.435	50981.046
٢	30981.435	50981.046
٣	30981.435	50981.046
٤	30981.435	50981.046
٥	30981.435	50981.046

## كارت وصف إحصاء لتقسيم

كارت رقم ٣

كارت وصف إحصاء لتقسيم

التحيز : فيض طريق استعمارية مطروح - ادم قرية اصفه -


اصفهان - تقسيم اراضي : ملك ارضية

نوع التملك : ارضي اعمام

المساحة التقريبية: ٢٠١٤٢٨٠٠

المساحة (م <sup>٢</sup> )	التقسيم اعمام	رقم ارضية
٢٠١٤٢٨٠٠	ارض اعمام	٢٠١٤٢٨٠٠

المساحة (م <sup>٢</sup> )	التقسيم اعمام	رقم ارضية
٢٠١٤٢٨٠٠	ارض اعمام	٢٠١٤٢٨٠٠



Akte	المساحات	
	E	N
١	20027.0779	90306.7096
٢	20048.0296	90306.9981
٣	20030.2534	90327.2848
٤	20006.0244	90272.2800

١٣١٤  
٧

مطوح





كارت وصف إعادة تكفيمين



كارت رقم ٤

كارت وصف إعادة تكفيمين

القرية : بوس جرح

المساحة الكلية للقرية : ١٠٠٠٠ متر مربع

نوع التربة : أرض طينية

المساحة المخصصة : ١٠٠٠٠ متر مربع

نوع التربة	المساحة الكلية للقرية	المساحة المخصصة	نوع التربة
أرض طينية	١٠٠٠٠ متر مربع	١٠٠٠٠ متر مربع	أرض طينية
المساحة الكلية للقرية	١٠٠٠٠ متر مربع	المساحة المخصصة	١٠٠٠٠ متر مربع
نوع التربة	المساحة الكلية للقرية	المساحة المخصصة	نوع التربة
أرض طينية	١٠٠٠٠ متر مربع	١٠٠٠٠ متر مربع	أرض طينية



رقم	الامتداد	
	E	N
١	TTPR1250	SPTR1250
٢	TTPR1250	SPTR1250
٣	TTPR1250	SPTR1250
٤	TTPR1250	SPTR1250
٥	TTPR1250	SPTR1250



١٠٠٠٠  
١٠٠٠٠

## كلوت وسلف | إمارة القطيفين

كلوت رقم ٥

كلوت وسلف | إمارة القطيفين

التعاون : مرسى مطروح

المساحة الكلية للكلوت : ١٠٠٠٠٠٠٠ م٢

نوع التفتت: أرض زراعية

المساحة التفتتية: ٢٠٢١١٣٧٢ م٢

رقم التفتت	المساحة التفتتية (م٢)	رقم التفتت	المساحة التفتتية (م٢)
١	٢٠٢١١٣٧٢	١	٢٠٢١١٣٧٢


القطاعات	المساحات	
	E	N
١	٢٠٢١١٣٧٢	٢٠٢١١٣٧٢
٢	٢٠٢١١٣٧٢	٢٠٢١١٣٧٢
٣	٢٠٢١١٣٧٢	٢٠٢١١٣٧٢
٤	٢٠٢١١٣٧٢	٢٠٢١١٣٧٢



١٢١٤

Safar

كارت وصف امانة تقسيمون



كارت رقم ٩

كارت وصف امانة تقسيمون

الطيران : كتي طريق استعمارية مطروح - سويدي حجازي -

الامانة القادسي الخراس : سكة القوية

اربع امانة: ارض امانة

الامانة القادسي: ٢٠١١٧٥

الارض من استعمارية بمطروح تحت ملكية كتيوية امانة بمطوح القادسي (SP-107)	الامانة (٢٩)	الارض امانة	الارض من استعمارية بمطروح القادسي الارض امانة	الامانة (٢٩)	الارض امانة
	٢٠١١٧٥	٢٠١١٧٥	٢٠١١٧٥	٢٠١١٧٥	٢٠١١٧٥

الامانة	الامانة	
	E	N
١	SOBHA AREA	SOBHA AREA
٢	SEBTOU AREA	SOBHA AREA
٣	SOBHA AREA	SOBHA AREA
٤	SOBHA AREA	SOBHA AREA

١٧١٤  
١٧١٤



١٧١٤



## كرت و صلف | إعادة تخصيص

كرت رقم ٧

كرت و صلف | إعادة تخصيص

تحتوي : سبعة فضاء

مساحة فضاء الأراض : ملك الدولة

نوع التفتيش : أرض الفناء

مساحة التفتيش : ٧٠ ٢٧

الطرح من استئجاره بالتفصيل	مساحة (م <sup>2</sup> )	الاستخدام الفعلي	رقم كرت مساحة فضاء تحت ملكية
إهداء ملكي للدولة فضاء بمطابق الفهر (٥٥-٥٥)	٧٠٢٧ م <sup>2</sup>	أرض الفناء	٧٠٢٧ م <sup>2</sup>



Mati	التقسيمات	
	E	N
١	SEKOU KESS	SEKOU KESS
٢	SEKOU ZING	SEKOU KESS
٣	SEKOU KESS	SEKOU KESS
٤	SEKOU KESS	SEKOU KESS
٥	SEKOU KESS	SEKOU KESS

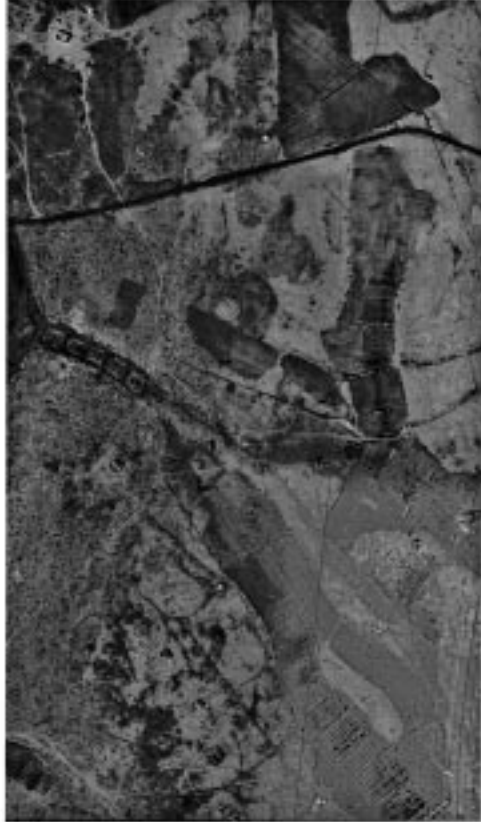


١٢١٢

٥٦



## كرت وسط | عمارة تكسوس



كرت رقم ٨		
كرت وسط   عمارة تكسوس		
الحيات : الحبيبة		
المنطقة المخطط لها : ملكة العمارة		
نوع الترخيص : أرض عمارة		
المنطقة المخططة : ٢٧٠٠٢٧ - ٧٠٠٢٧		
الرقم المخصص من الترخيص	المنطقة (٢٧)	
المشروع	٢٧٠٠٢٧	
إحداثيات القطر الجغرافية للمنطقة المخططة (TSS-101)	أرض عمارة	
	٢٧٠٠٢٧	
التفاصيل		
القطر	E	M
١	270032918	247021811
٢	270011801	247031409
٣	270014077	247114093
٤	270034098	247152047

١٢١٤  
١٢١٤



## كارت وصف [مجلس تنظيمي]

كارت رقم ٩

كارت وصف [مجلس تنظيمي]

الطيران : الجزيرة بروج العرب بحري المنطقة الحدودية

المساحة الظاهر بالخرائط : ملك الجزيرة

أرض التملك: أرض للقطاع

المساحة التقريبية: ٢٠١١٧٥

المساحة التقريبية	٢٠١١٧٥
رقم الترخيص المساحة الظاهر بالخرائط رقم ٤٢٢	٢٠١١٧٥
المساحة (م <sup>٢</sup> )	٢٠١١٧٥
الطرح من استحداثه بمختصر	٢٠١١٧٥
إحداثيات تقويمية للخدمة بمجلس التطوير (P20-20)	

المساحة	المساحة	
	E	M
1	487284.028	828188.022
٢	487284.729	828187.205
٣	487284.064	828188.187
4	487272.218	828203.353



٢٠٢٢  
١٢/١١



مجلس تنظيمي



## كارت وصف اعادة تكسيوس

كارت رقم ٧

كارت وصف اعادة تكسيوس

القران : قسم سربك الحظون السبسي

المنطقه : منطقه الخاربي

نوع التسيو : ارض طلاء

المساحة التسيوية : ٢١١٧٤

الرقم من التسيو والتاريخ	المساحة (م <sup>2</sup> )	الامتداد على الارض المملوكة	رقم التسيو المساحة الحظون السبسي
٢١١٧٤	٢١١٧٤	٢١١٧٤	٢١١٧٤

تاريخ اعادة تكسيو  
المنطقه : منطقه الخاربي  
(٢٠٢٢/٠٥/١٧)



الرقم	الامتداد	
	E	N
١	402018.954	514018.942
٢	402018.989	514018.101
٣	402018.132	514018.038
٤	402018.731	504018.914

١٢٤  
١٢١٢



## كرت وصف إحصاءة تقسيم

كرت رقم ١٩

كرت وصف إحصاءة تقسيم

القرن : مدينة الخربة

المنطقة الخاصة بالقرن : مكة الغربية

نوع التملك: أرض عامة

المساحة التقديرية: ٢٠١١٧٥

التاريخ من الاستحواذ بالتملك	المساحة (م <sup>2</sup> )	الاستخدام الحالي	رقم الترخيص المسجل بالقرن	رقم الترخيص المسجل بالقرن
٢٠١١٧٥	٢٠١١٧٥	أرض عامة	٢٠١١٧٥	٢٠١١٧٥
إجمالي مساحي القرية (م <sup>2</sup> )				
إجمالي مساحي القرية (م <sup>2</sup> )				
ملاحظات				
ملاحظات				
١	٢٠١١٧٥	٢٠١١٧٥	٢٠١١٧٥	٢٠١١٧٥
٢	٢٠١١٧٥	٢٠١١٧٥	٢٠١١٧٥	٢٠١١٧٥
٣	٢٠١١٧٥	٢٠١١٧٥	٢٠١١٧٥	٢٠١١٧٥
٤	٢٠١١٧٥	٢٠١١٧٥	٢٠١١٧٥	٢٠١١٧٥



٢١٨/٢١٤





كارت وصف | إعادة لتقسيم

كارت رقم ١٢

كارت وصف إعادة لتقسيم

طهران : مدينة مرسي مطروح

المساحة الكلية للأرض : ٥٥ الفوقية

نوع التسمية: أرض عامة

المساحة التقريبية: ٢٠١١٧٥

الرقم من الترخيص بالمشروع	المساحة (م <sup>٢</sup> )	الانقسام المخطط	رقم التسمية المخصصة
تدبير مرسى مطروح - كارت وصف (٣٠-٢٥١)	٢٠١١٧٥	أرض عامة	٢٠١١٧٥



ملاحظة	المساحة	
	E	N
1	302083.779	818896.579
2	302189.344	818896.486
3	302083.807	818896.483
4	302083.807	818896.483

١٢ / ٢٠٢٢



## كرت وصف | اعدادة التكميم

كرت رقم ١٣

كرت وصف اعدادة التكميم

الطيران : مدينة مرسى مطروح

المنطقة : مطار طابش : ملك الدولة

نوع التكميم : ارض قضاء

المساحة التكميمية : ٧٠١١٧٥

رقم التكميم	المساحة التكميمية	نوع التكميم	رقم التكميم
١٠١	٧٠١١٧٥	ارض قضاء	٧٠١١٧٥
١٠٢	٧٠١١٧٥	ارض قضاء	٧٠١١٧٥



التكميم	المساحة	
	م	د
١	٢٥٧٧٤,٣٧	٤٤٣٧٣,٤٣
٢	٢٥٧٧٤,٣٧	٤٤٣٧٣,٤٣
٣	٢٥٧٧٤,٣٧	٤٤٣٧٣,٤٣
٤	٢٥٧٧٤,٣٧	٤٤٣٧٣,٤٣



٢٠٢٢/٥/٧



كرات و صلف | صناعة الكرمون

كرات رقم ١٤

كرات و صلف | صناعة الكرمون

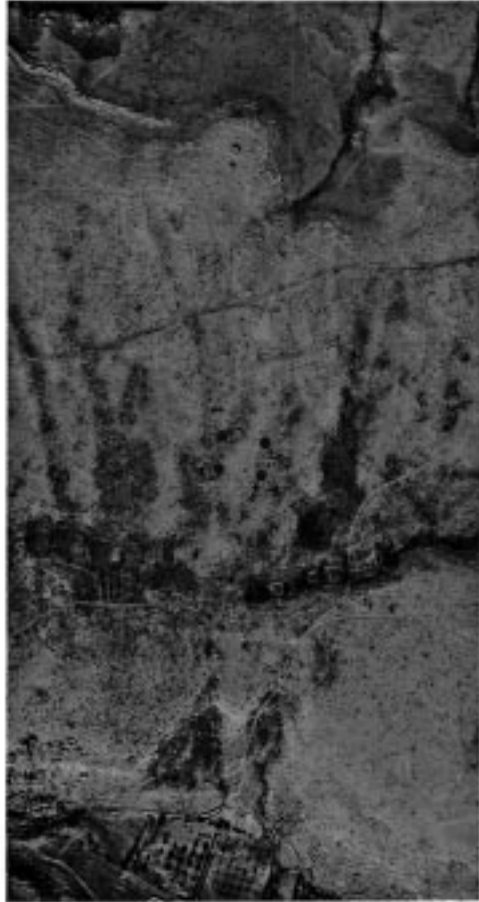
القران : صوبه مرسى مطروح

المسك القديم للأرض : مسك القرية

نوع التربة : أرض طينه

المساحة القروية: ٢١١٧٥



المساحة القروية (١٧)	المساحة (١٧)	القران	رقم التربة
المساحة بالمسوح	المساحة بالمسوح	المساحة بالمسوح	المساحة بالمسوح
المساحة بالمسوح	المساحة بالمسوح	المساحة بالمسوح	المساحة بالمسوح



القطعة	المساحة	
	ع	م
١	20418.624	82020.713
٢	20417.856	82020.096
٣	20422.158	81782.483
٤	20420.39	82020.147

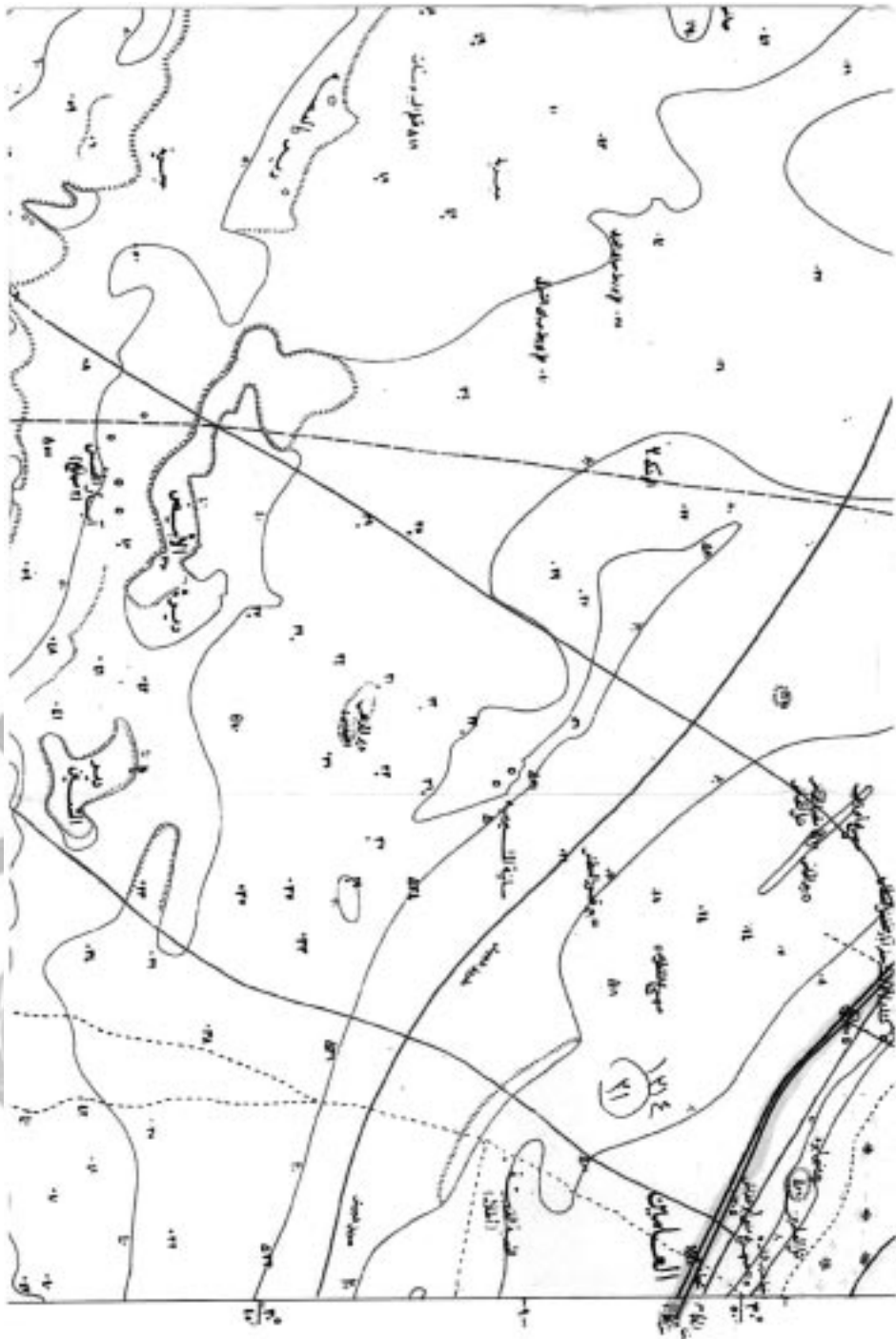
١٤٠٣/١٥

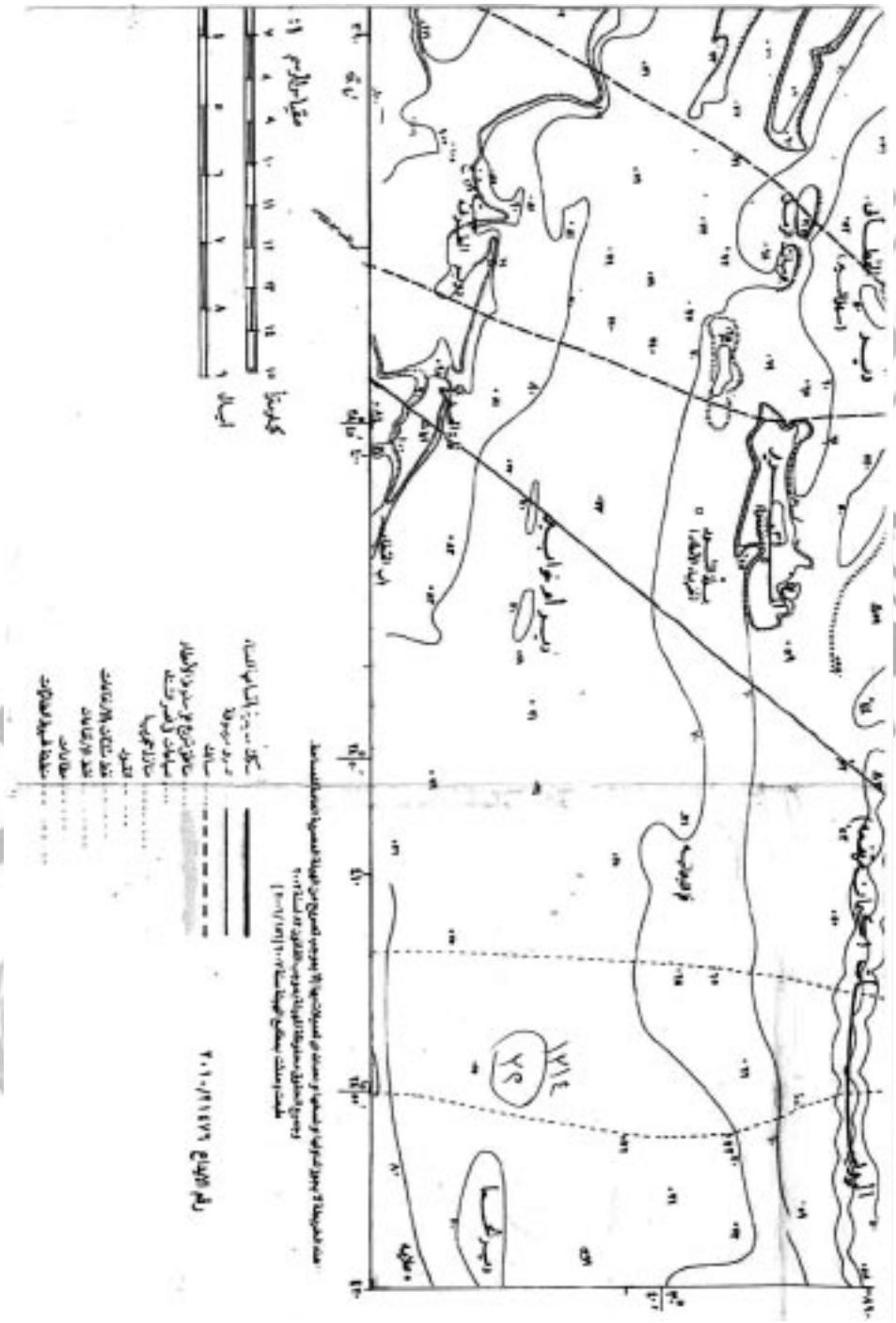


١	٢	٣	٤
<h1>الضبيحة</h1>		<p>٥٩ ١٢١٤</p>	
المربوب			
			مخمس

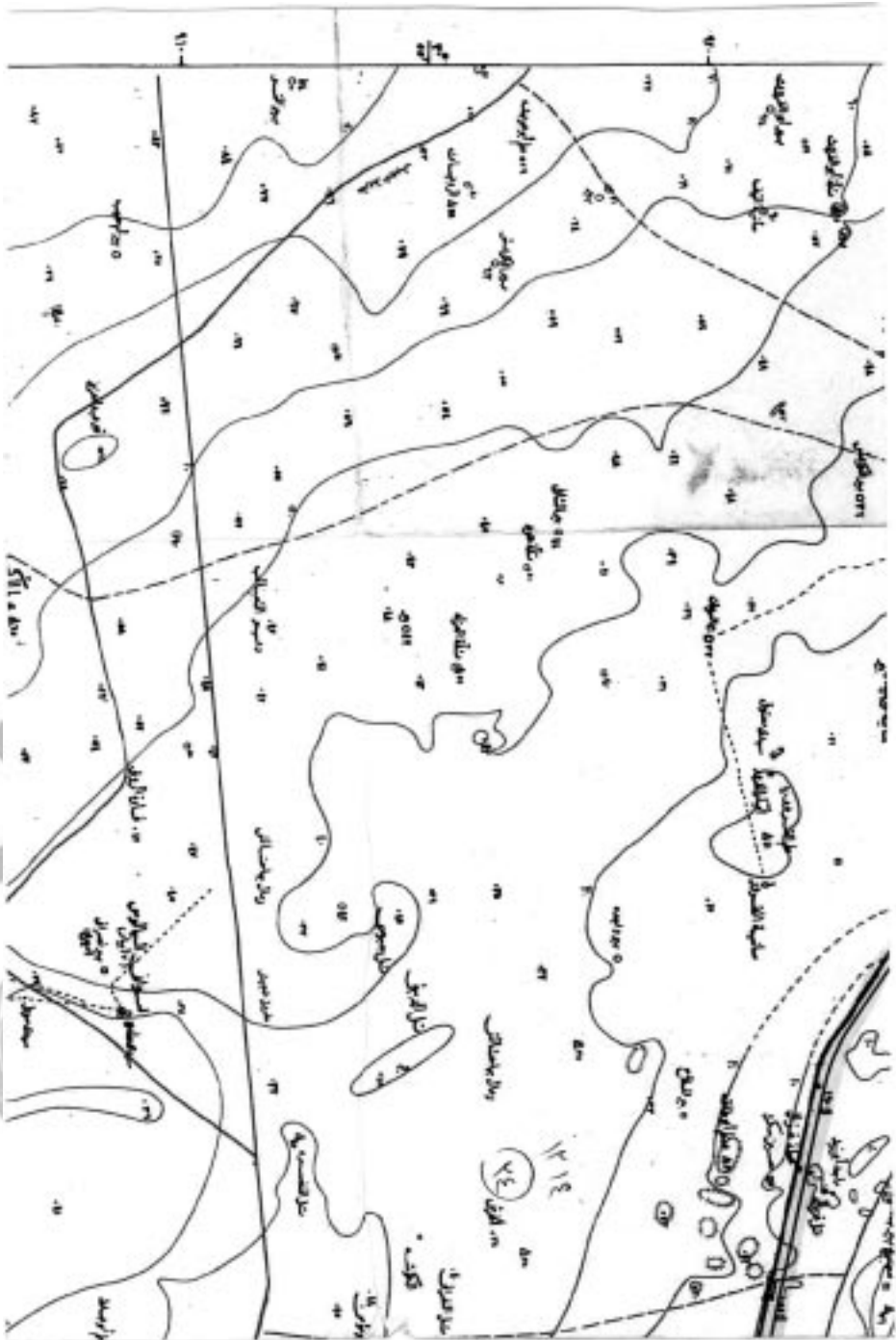


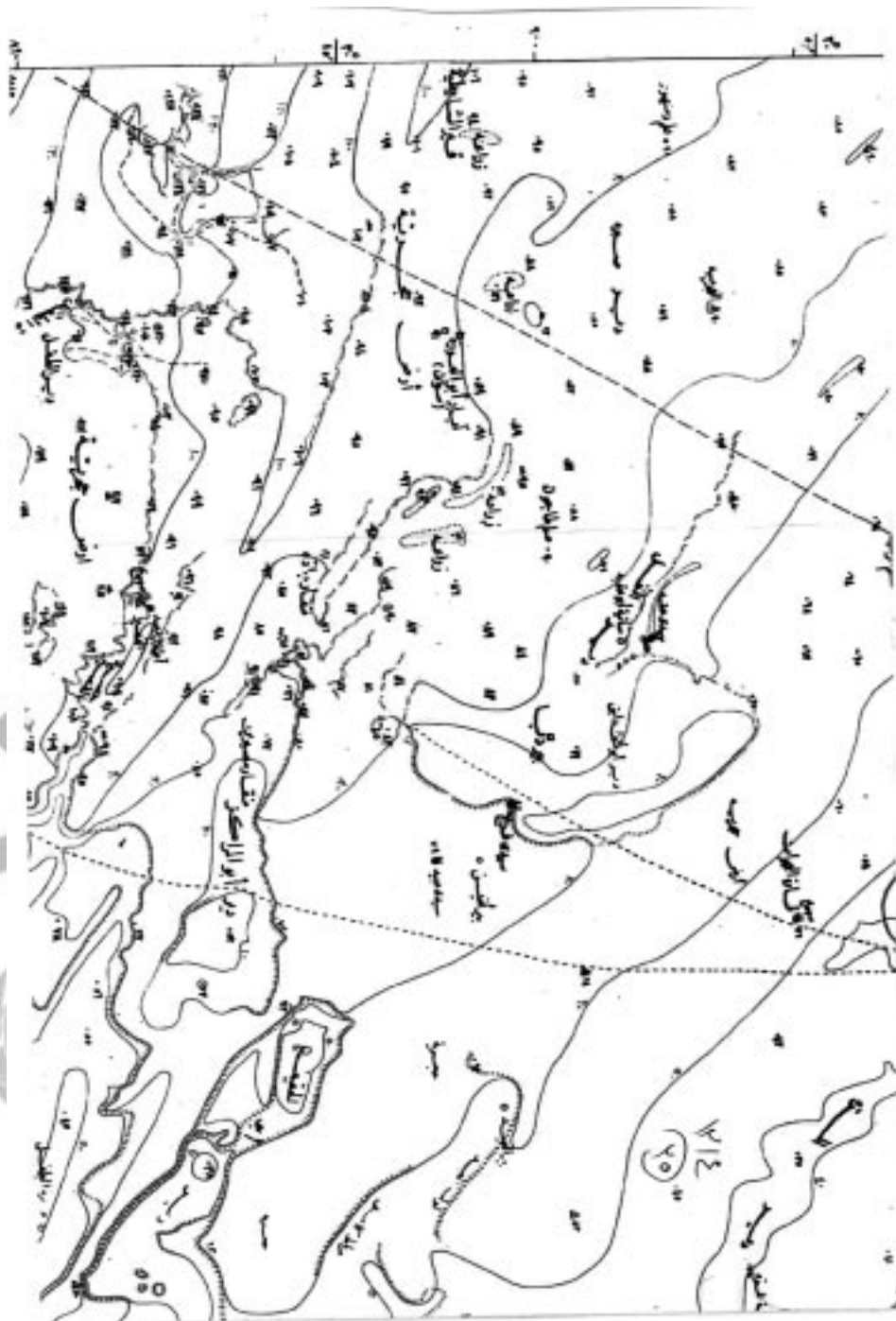


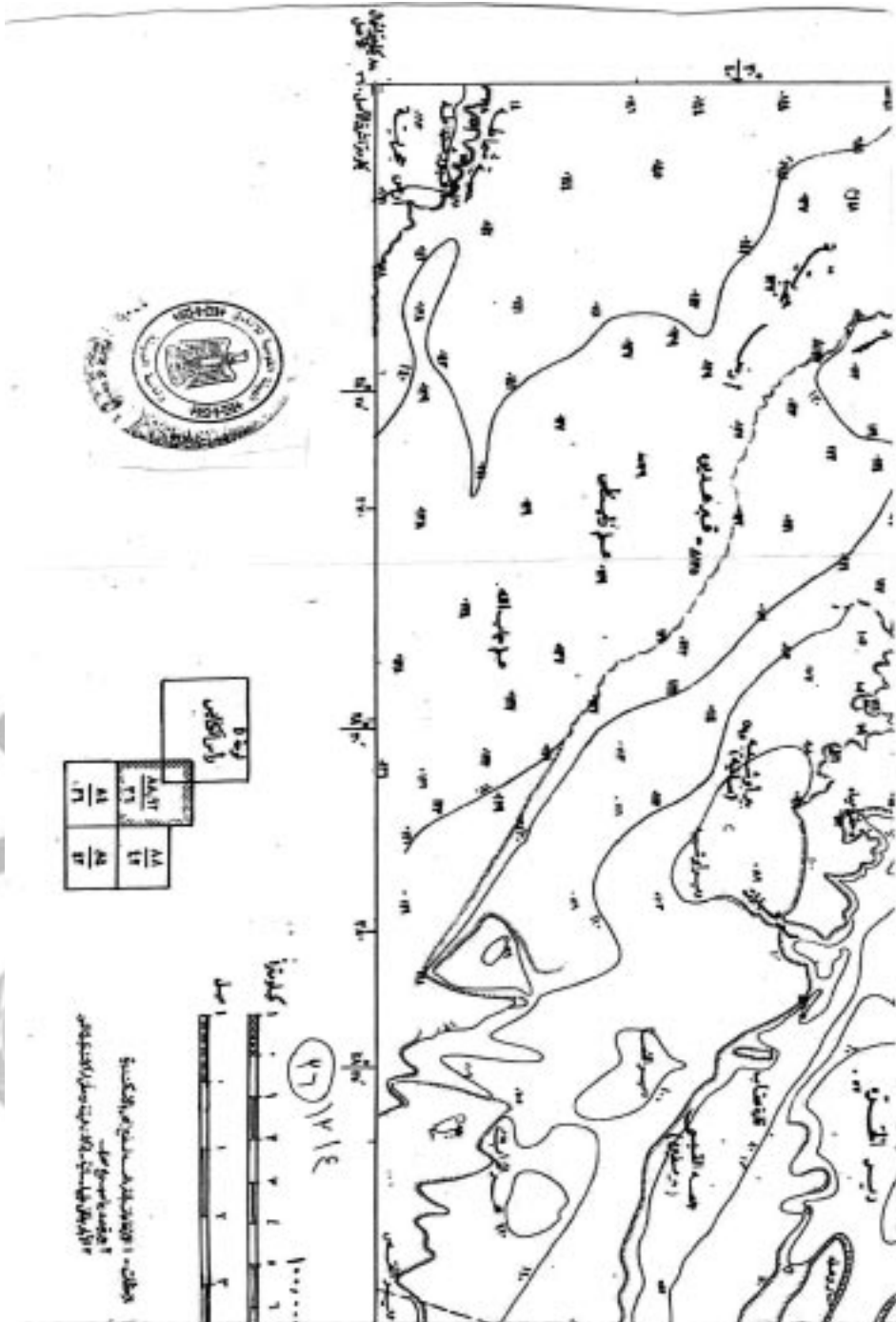









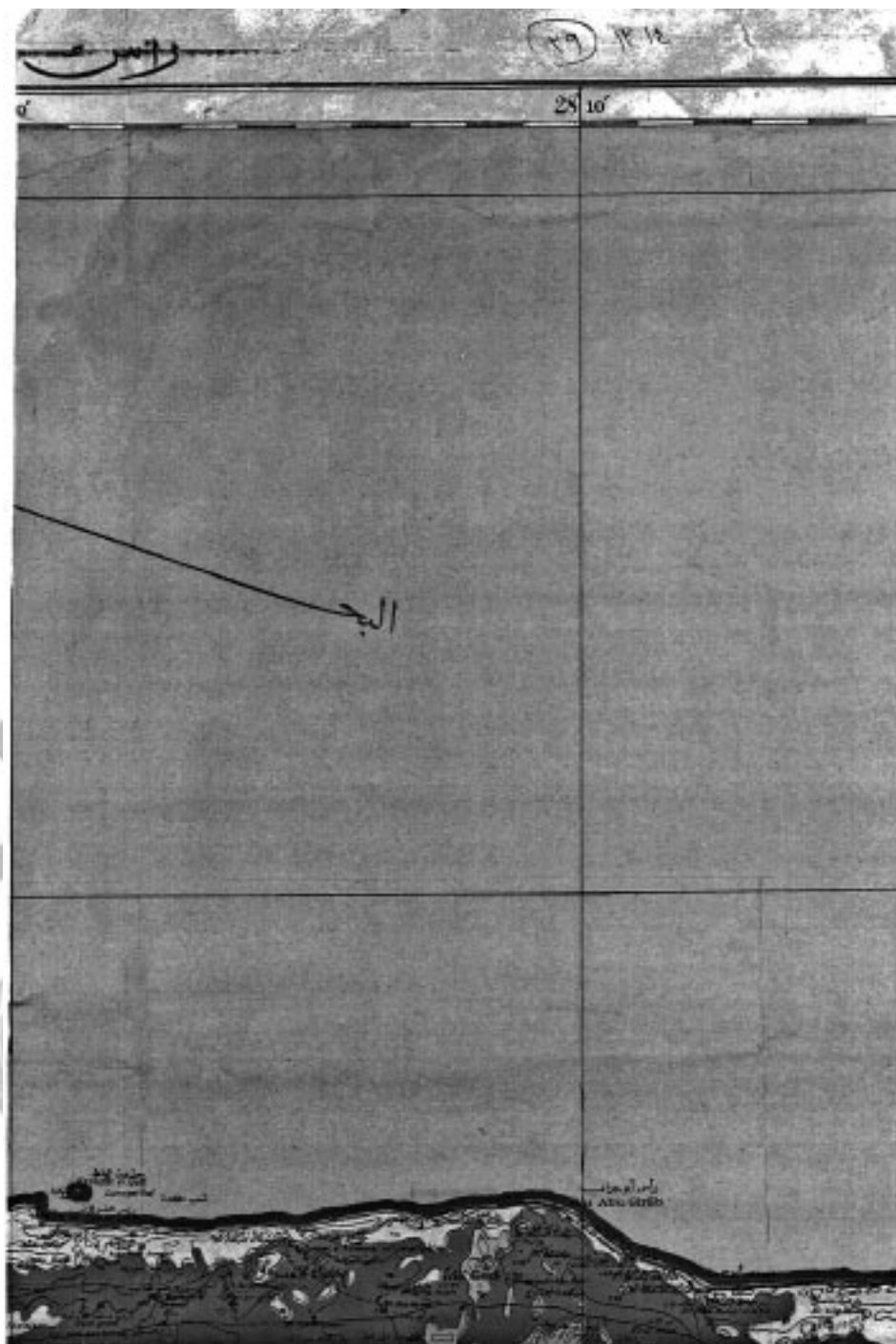





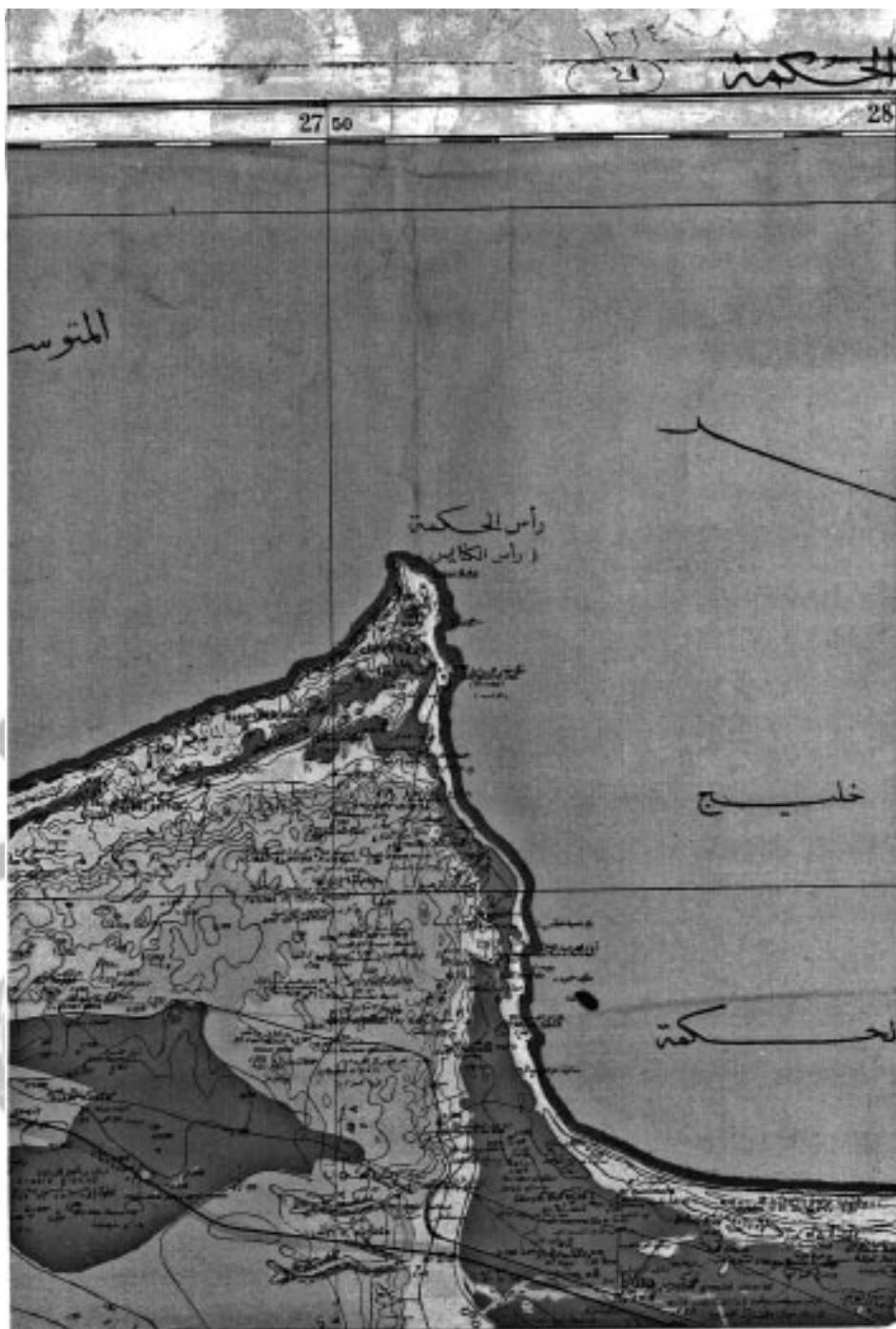


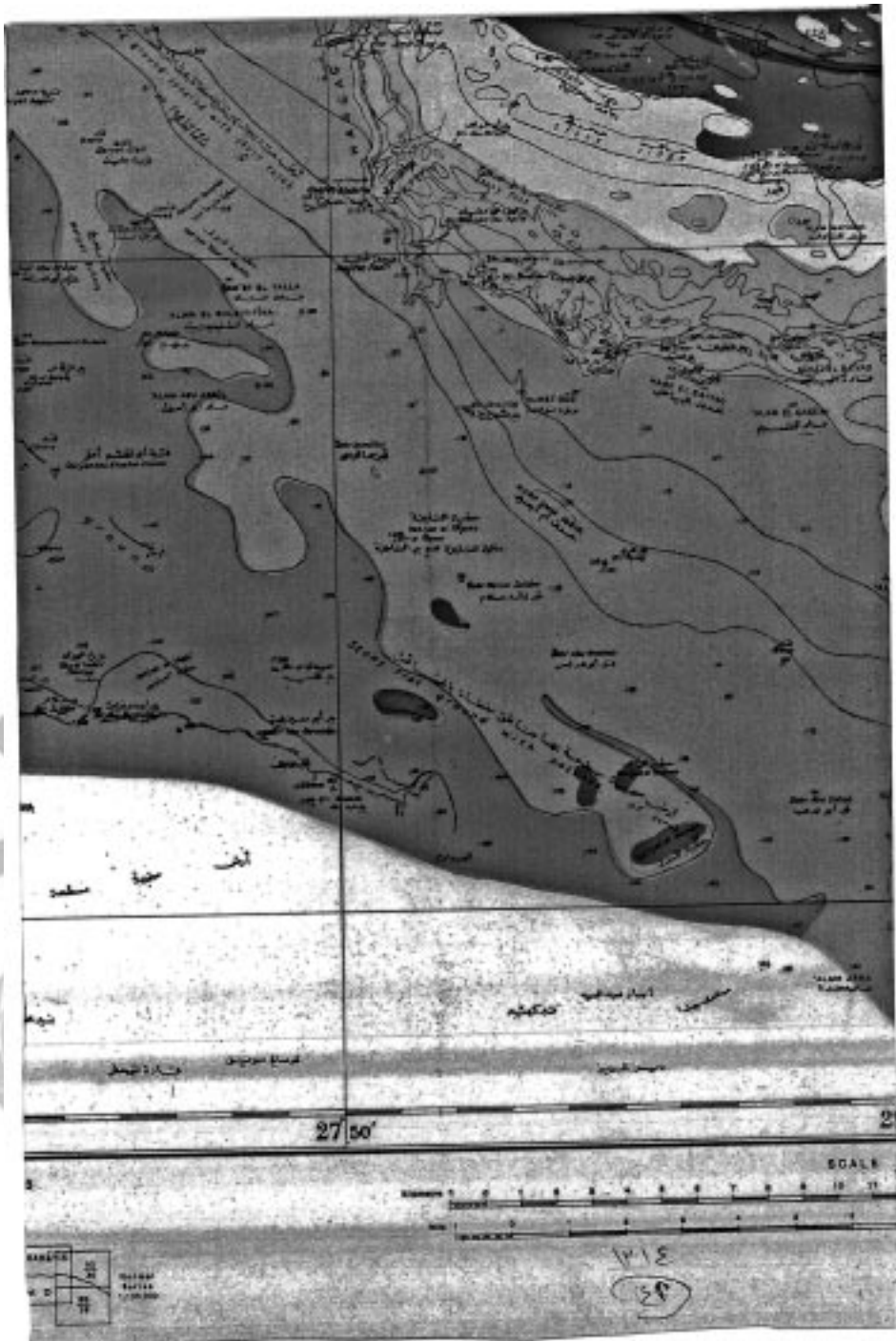





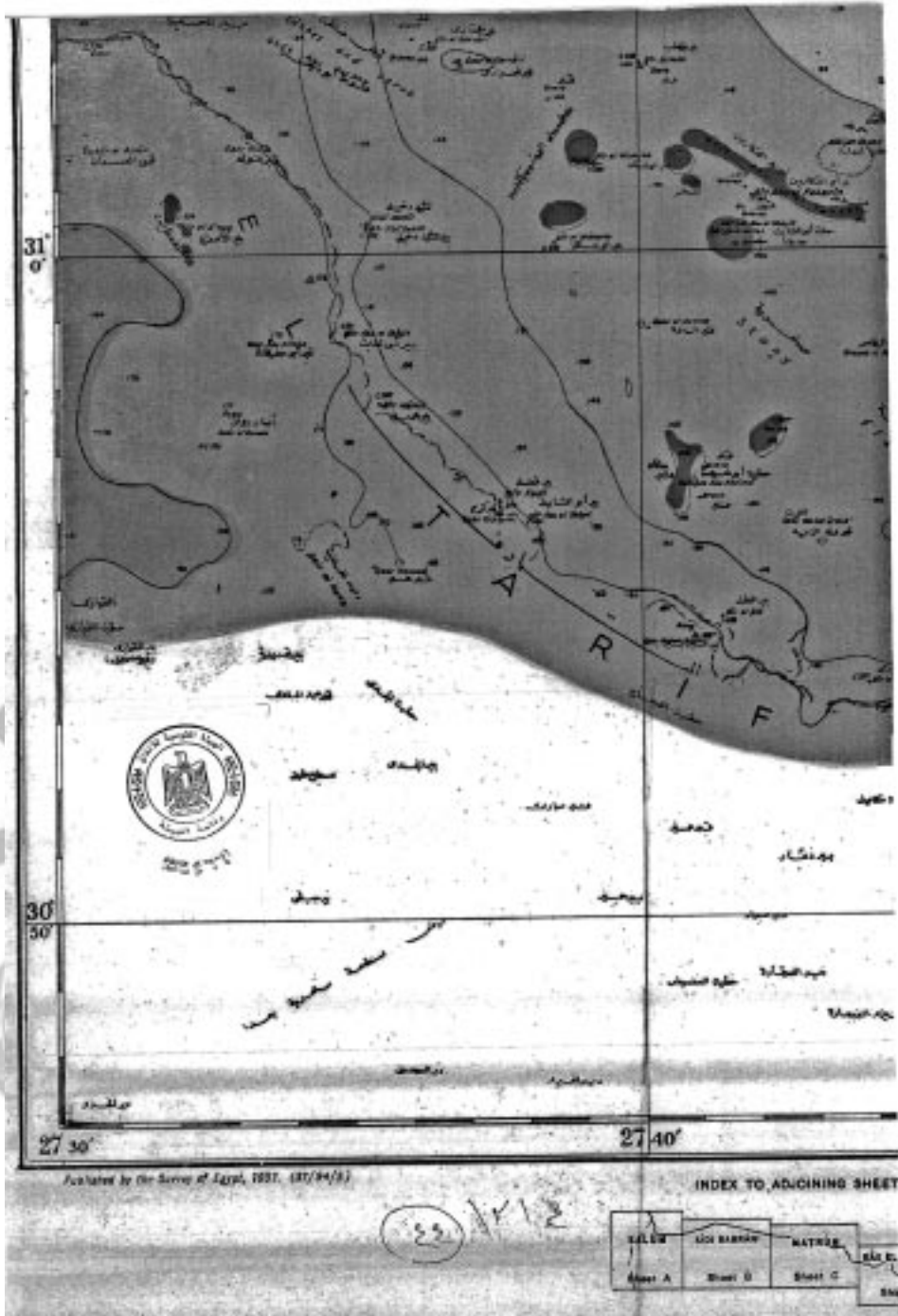




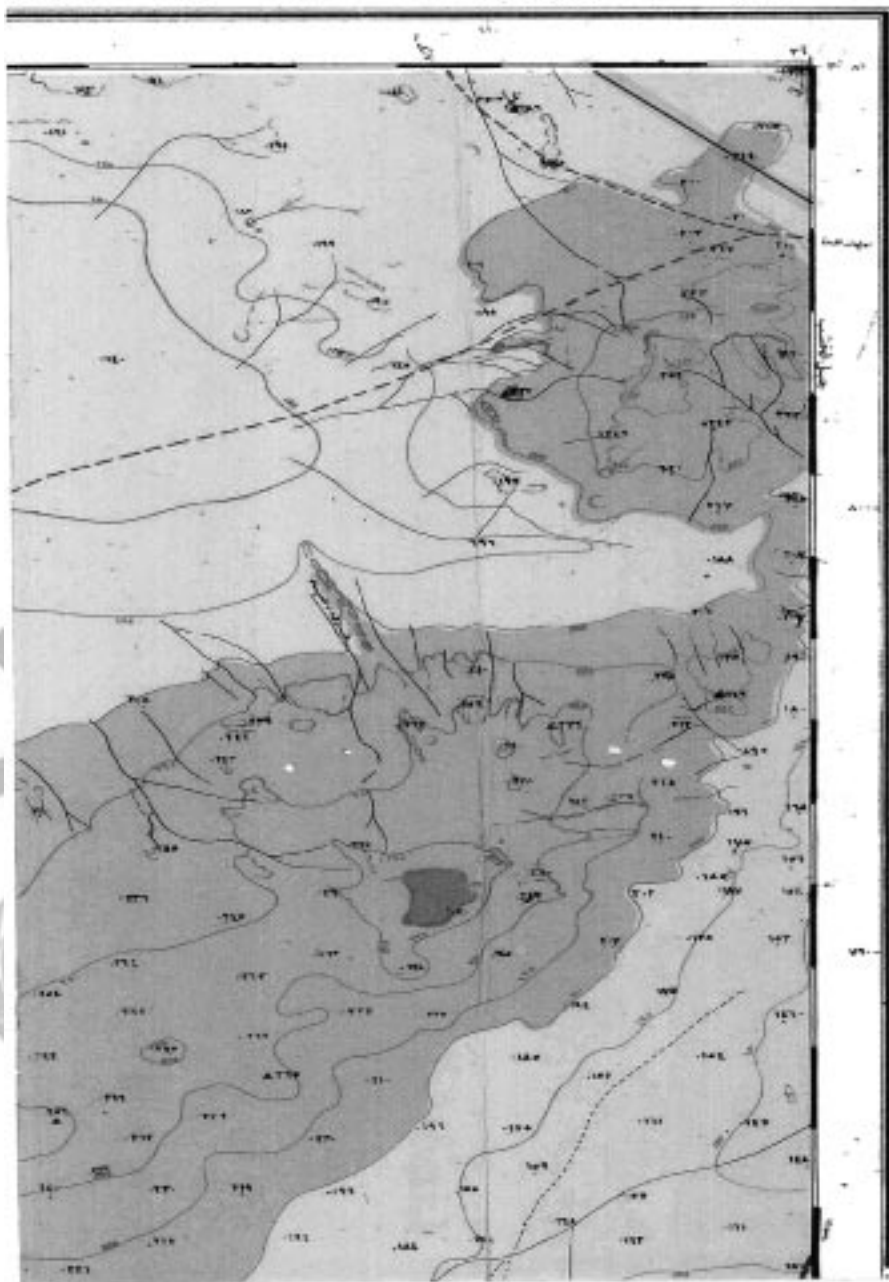





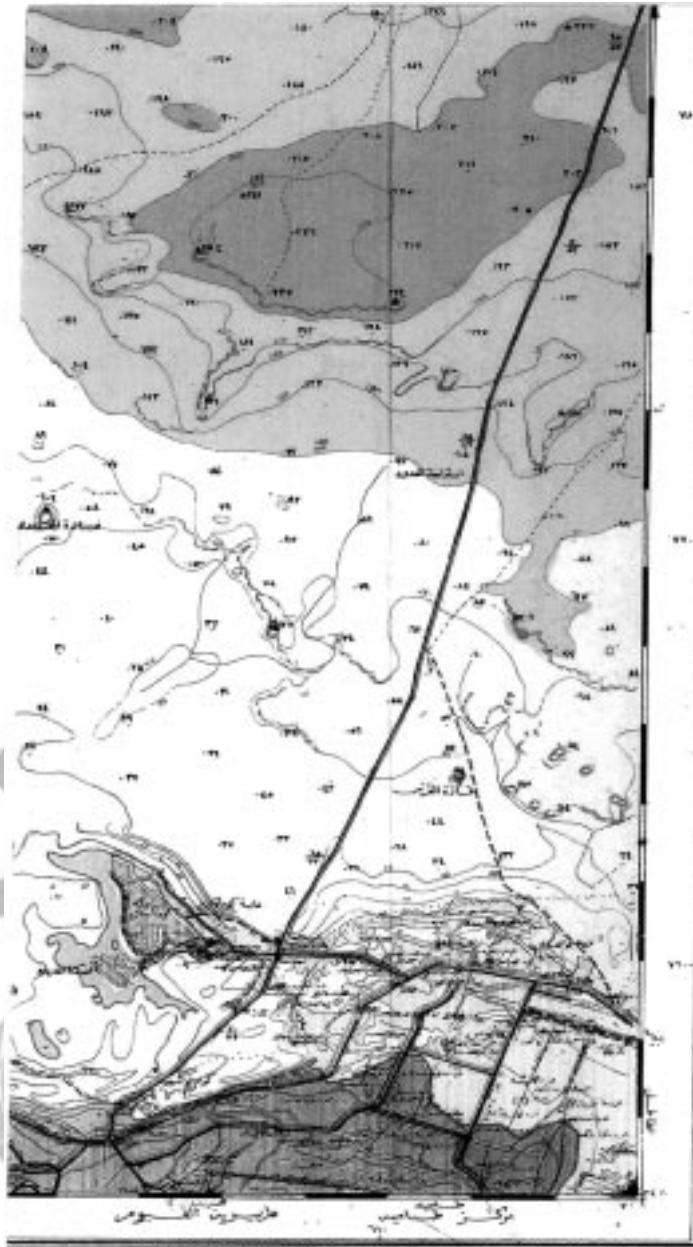




١٤٤٤  
٤٥  
خريطة طبوغرافية للقطر المصري مقاييس







هذا المخطط هو نتيجة العمل على المخطط الجغرافي  
والرسم الهندسي الذي تم إنجازه في سنة ١٩٦٤  
والذي هو من نوع المخططات الجغرافية  
التي يصنعها الجهاز المركزي للتخطيط  
والتطوير الاقتصادي والاجتماعي في دولة فلسطين

هذا المخطط هو من نوع المخططات الجغرافية  
التي يصنعها الجهاز المركزي للتخطيط  
والتطوير الاقتصادي والاجتماعي في دولة فلسطين  
في سنة ١٩٦٤م  
والذي هو من نوع المخططات الجغرافية  
التي يصنعها الجهاز المركزي للتخطيط  
والتطوير الاقتصادي والاجتماعي في دولة فلسطين

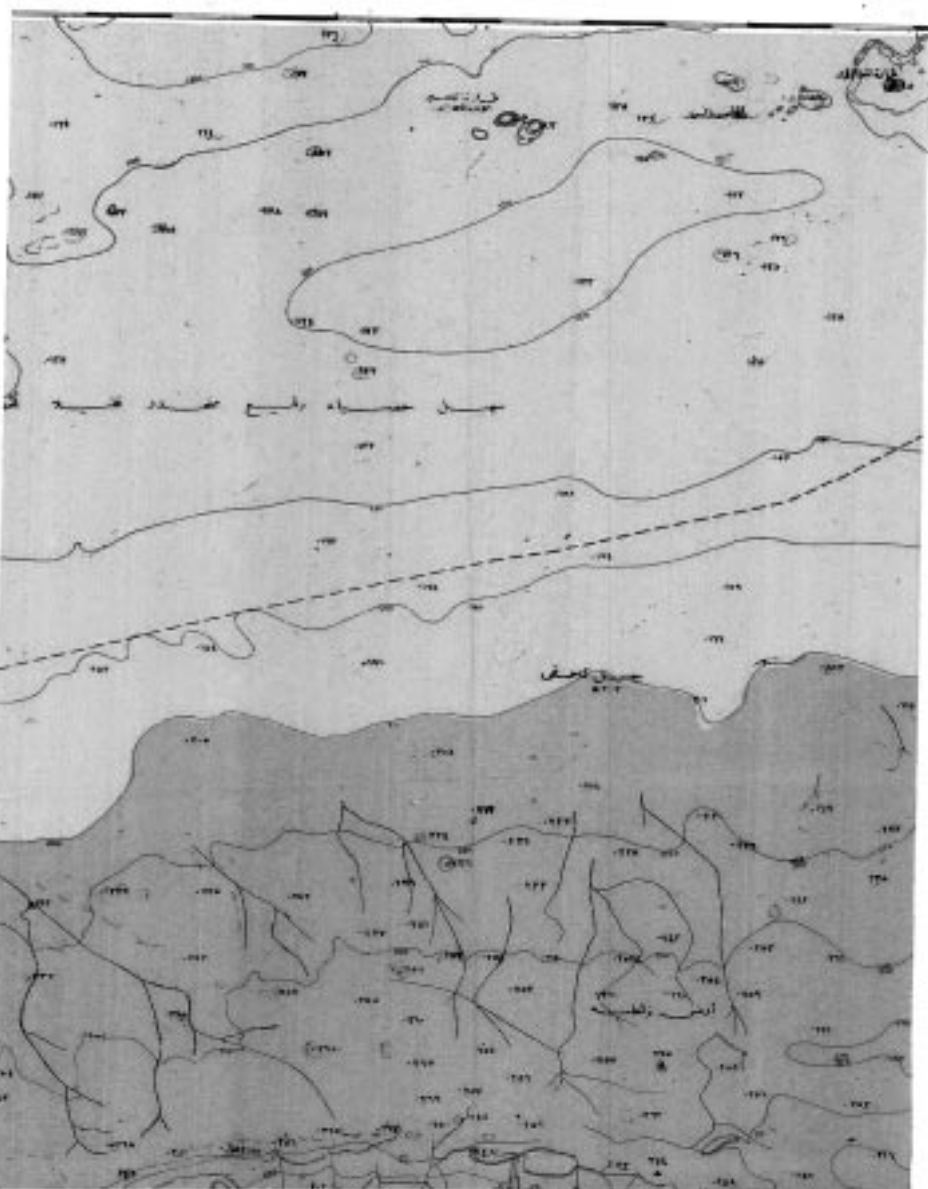
هذا المخطط هو من نوع المخططات الجغرافية  
التي يصنعها الجهاز المركزي للتخطيط  
والتطوير الاقتصادي والاجتماعي في دولة فلسطين  
في سنة ١٩٦٤م  
والذي هو من نوع المخططات الجغرافية  
التي يصنعها الجهاز المركزي للتخطيط  
والتطوير الاقتصادي والاجتماعي في دولة فلسطين

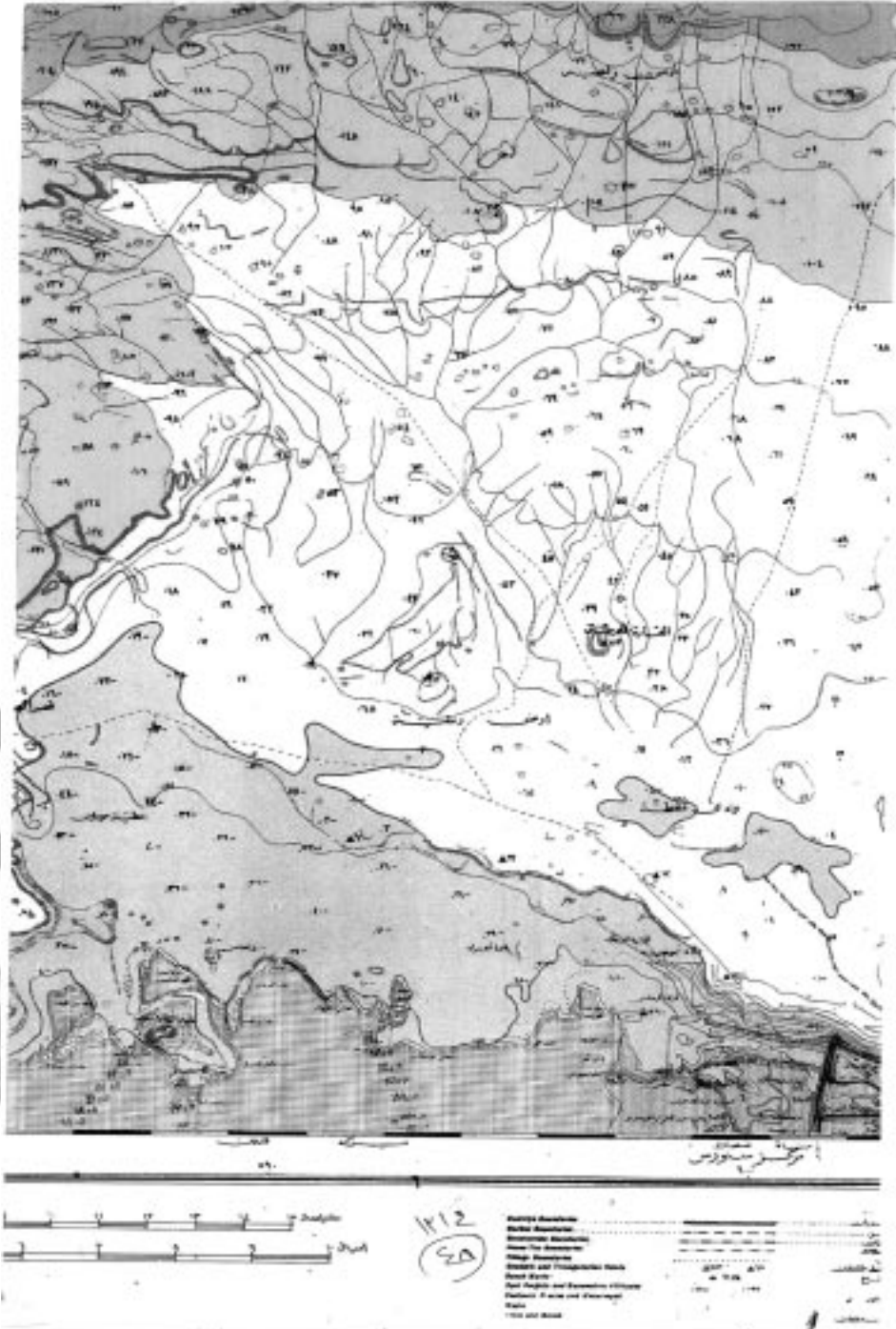
هذا المخطط هو من نوع المخططات الجغرافية  
التي يصنعها الجهاز المركزي للتخطيط  
والتطوير الاقتصادي والاجتماعي في دولة فلسطين  
في سنة ١٩٦٤م  
والذي هو من نوع المخططات الجغرافية  
التي يصنعها الجهاز المركزي للتخطيط  
والتطوير الاقتصادي والاجتماعي في دولة فلسطين

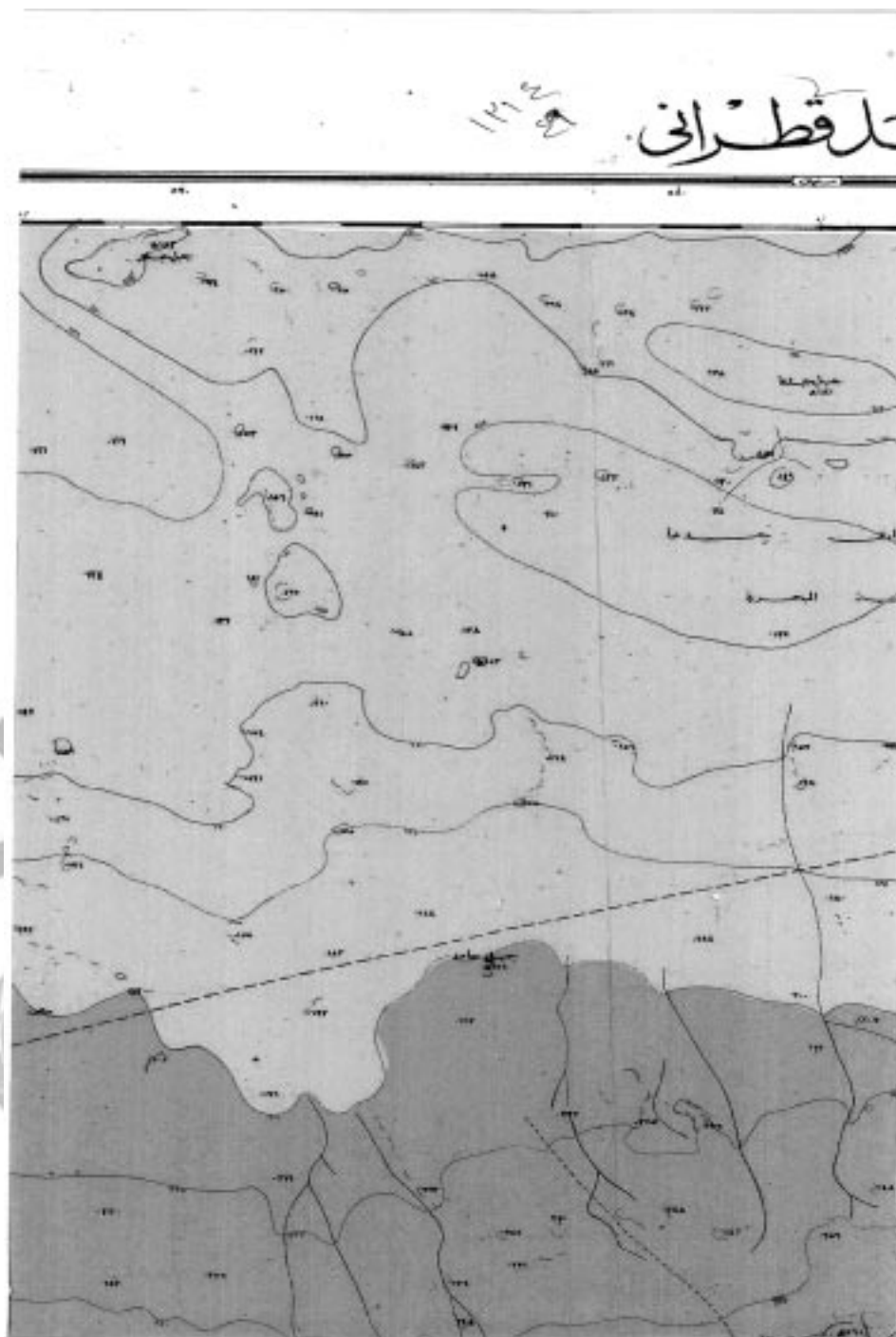
١٧١٤  
٤٦


- |   |   |
|---|---|
| <ul style="list-style-type: none"> <li>الحدود الدولية</li> <li>الحدود البلدية</li> <li>الحدود الإدارية</li> <li>الحدود العسكرية</li> <li>الحدود المائية</li> <li>الحدود الجبلية</li> <li>الحدود الصحراوية</li> <li>الحدود الزراعية</li> <li>الحدود السكنية</li> <li>الحدود التجارية</li> <li>الحدود الصناعية</li> <li>الحدود الثقافية</li> <li>الحدود الدينية</li> <li>الحدود التاريخية</li> <li>الحدود الحديثة</li> <li>الحدود المستقبلية</li> </ul> | <ul style="list-style-type: none"> <li>الحدود الدولية</li> <li>الحدود البلدية</li> <li>الحدود الإدارية</li> <li>الحدود العسكرية</li> <li>الحدود المائية</li> <li>الحدود الجبلية</li> <li>الحدود الصحراوية</li> <li>الحدود الزراعية</li> <li>الحدود السكنية</li> <li>الحدود التجارية</li> <li>الحدود الصناعية</li> <li>الحدود الثقافية</li> <li>الحدود الدينية</li> <li>الحدود التاريخية</li> <li>الحدود الحديثة</li> <li>الحدود المستقبلية</li> </ul> |
|---|---|

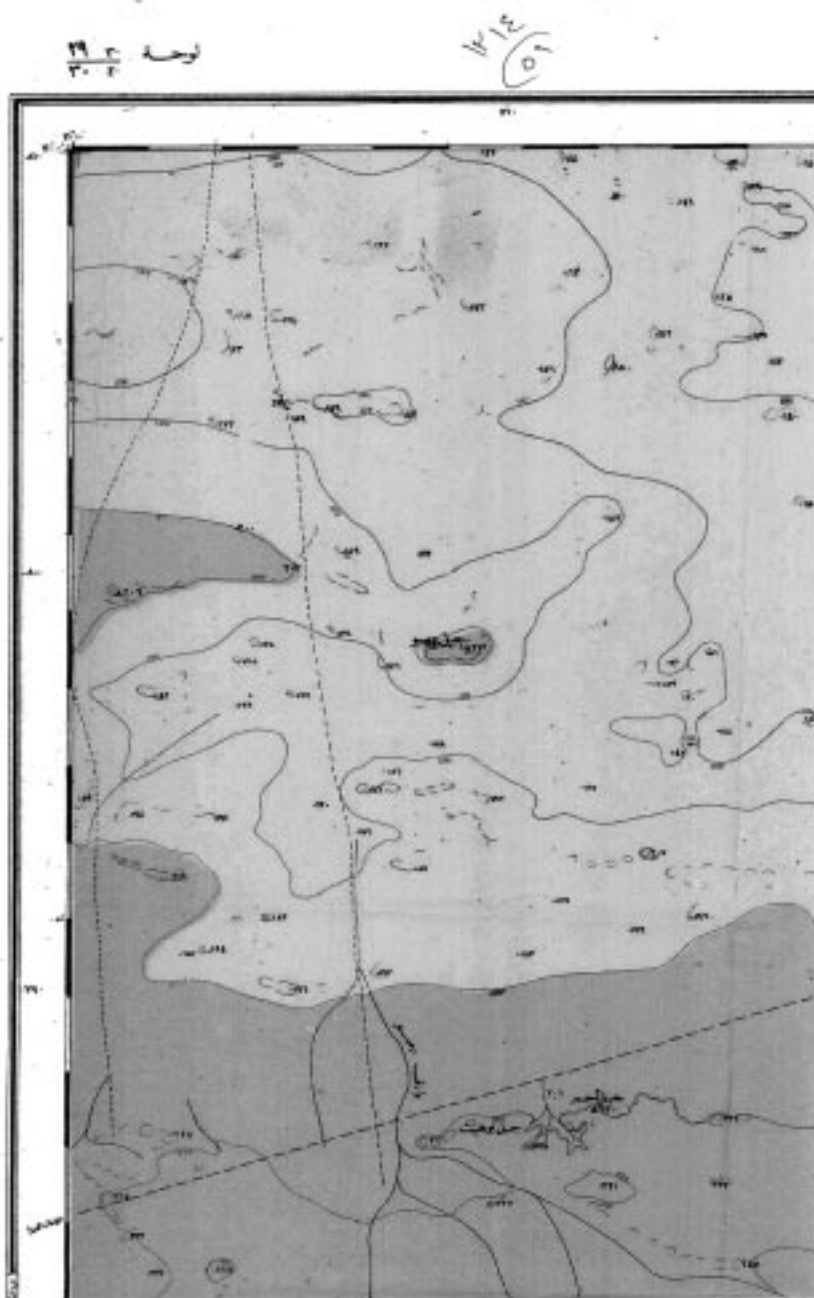
وزارة الموارد المائية والري  
الهيئة المصرية للملاحة  
خريطة ميساحة :  
الديوان العام - إدارة مسح لقراىسة










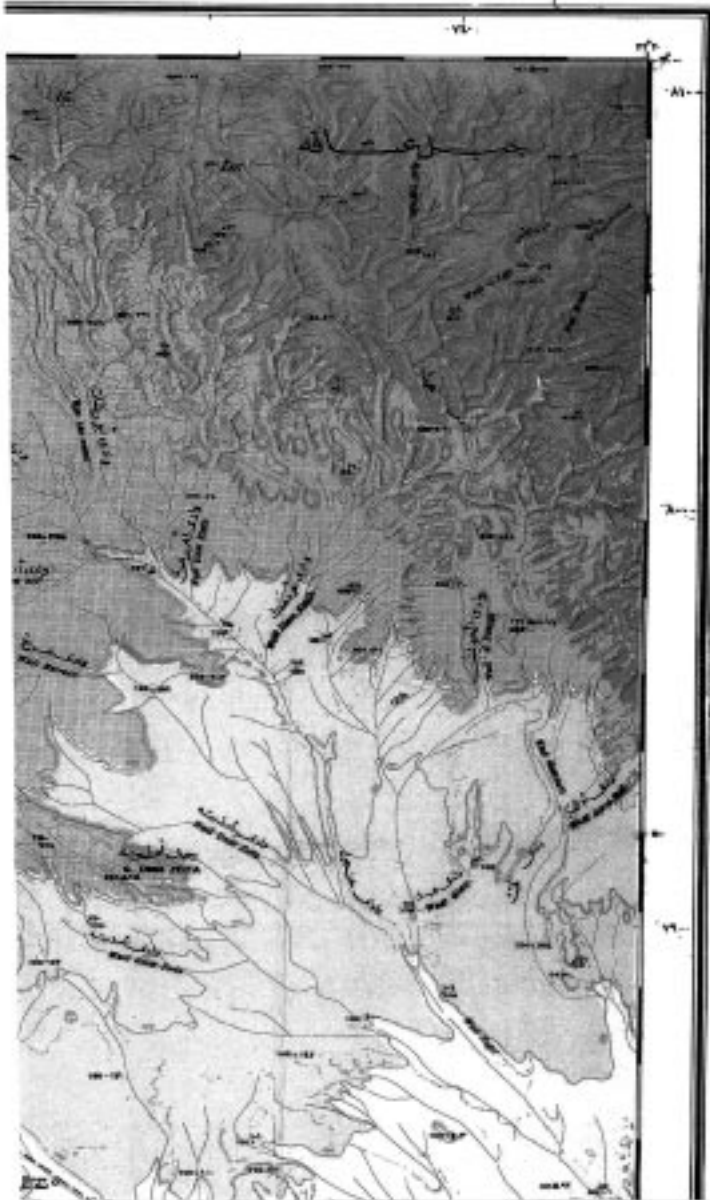




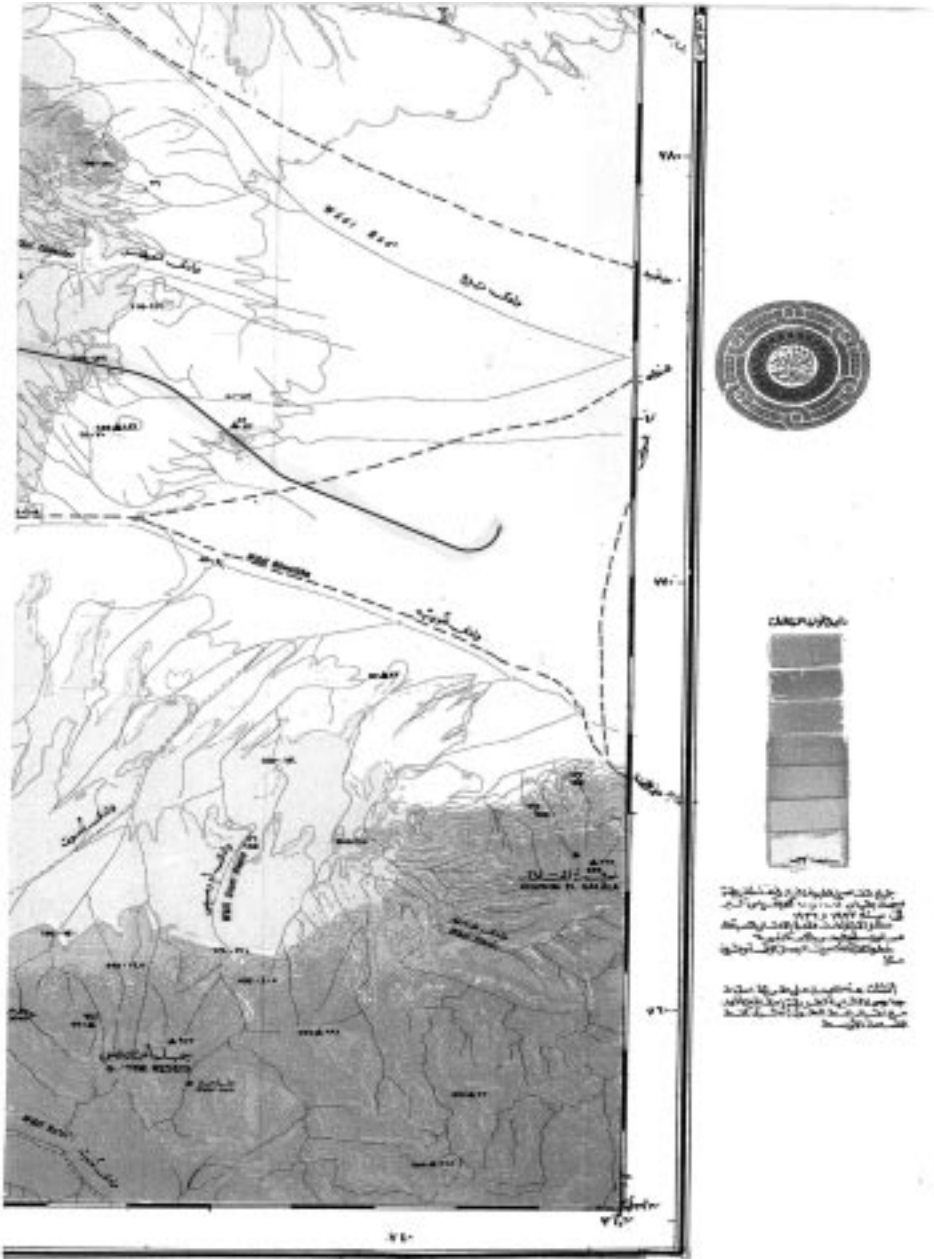
<b>الحدود، خطوط تقسيم (الحدود، تقسيم)</b> خط تقسيم (خط تقسيم) خط تقسيم (خط تقسيم) خط تقسيم (خط تقسيم) خط تقسيم (خط تقسيم) خط تقسيم (خط تقسيم) خط تقسيم (خط تقسيم) خط تقسيم (خط تقسيم) خط تقسيم (خط تقسيم) خط تقسيم (خط تقسيم)	<b>الحدود، خطوط تقسيم (الحدود، تقسيم)</b> خط تقسيم (خط تقسيم) خط تقسيم (خط تقسيم) خط تقسيم (خط تقسيم) خط تقسيم (خط تقسيم) خط تقسيم (خط تقسيم) خط تقسيم (خط تقسيم) خط تقسيم (خط تقسيم) خط تقسيم (خط تقسيم) خط تقسيم (خط تقسيم)	<b>الحدود، خطوط تقسيم (الحدود، تقسيم)</b> خط تقسيم (خط تقسيم) خط تقسيم (خط تقسيم) خط تقسيم (خط تقسيم) خط تقسيم (خط تقسيم) خط تقسيم (خط تقسيم) خط تقسيم (خط تقسيم) خط تقسيم (خط تقسيم) خط تقسيم (خط تقسيم) خط تقسيم (خط تقسيم)	<b>الحدود، خطوط تقسيم (الحدود، تقسيم)</b> خط تقسيم (خط تقسيم) خط تقسيم (خط تقسيم) خط تقسيم (خط تقسيم) خط تقسيم (خط تقسيم) خط تقسيم (خط تقسيم) خط تقسيم (خط تقسيم) خط تقسيم (خط تقسيم) خط تقسيم (خط تقسيم) خط تقسيم (خط تقسيم)
--	--	--	--

١٧١٥  
٥٢

جمهورية مصر العربية ١٣٦٤ هـ







تم إعداد هذه الخريطة من قبل اللجنة الوطنية للحدود الإدارية العامة بين منطقتي مكة المكرمة والمنطقة الشرقية في سنة ١٤٤٢ هـ الموافق ٢٠٢٠ م وذلك بناءً على قرار مجلس الوزراء رقم ١٠٤٤٤/٢٠٢٠ المؤرخ ١٤٤٢/٠٤/٢٠ م.

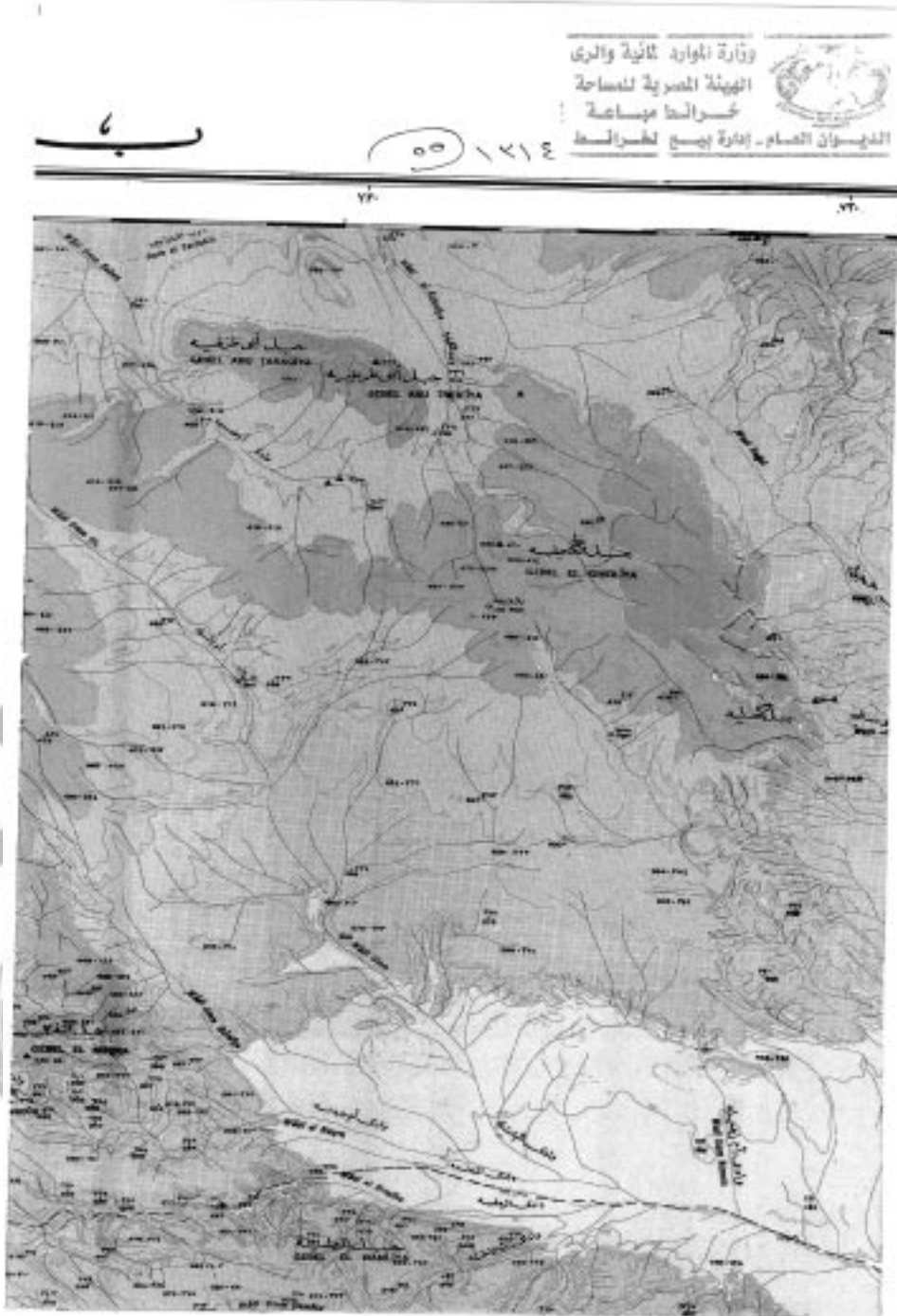
تمت الموافقة على هذه الخريطة من قبل اللجنة الوطنية للحدود الإدارية العامة بين منطقتي مكة المكرمة والمنطقة الشرقية في سنة ١٤٤٢ هـ الموافق ٢٠٢٠ م.

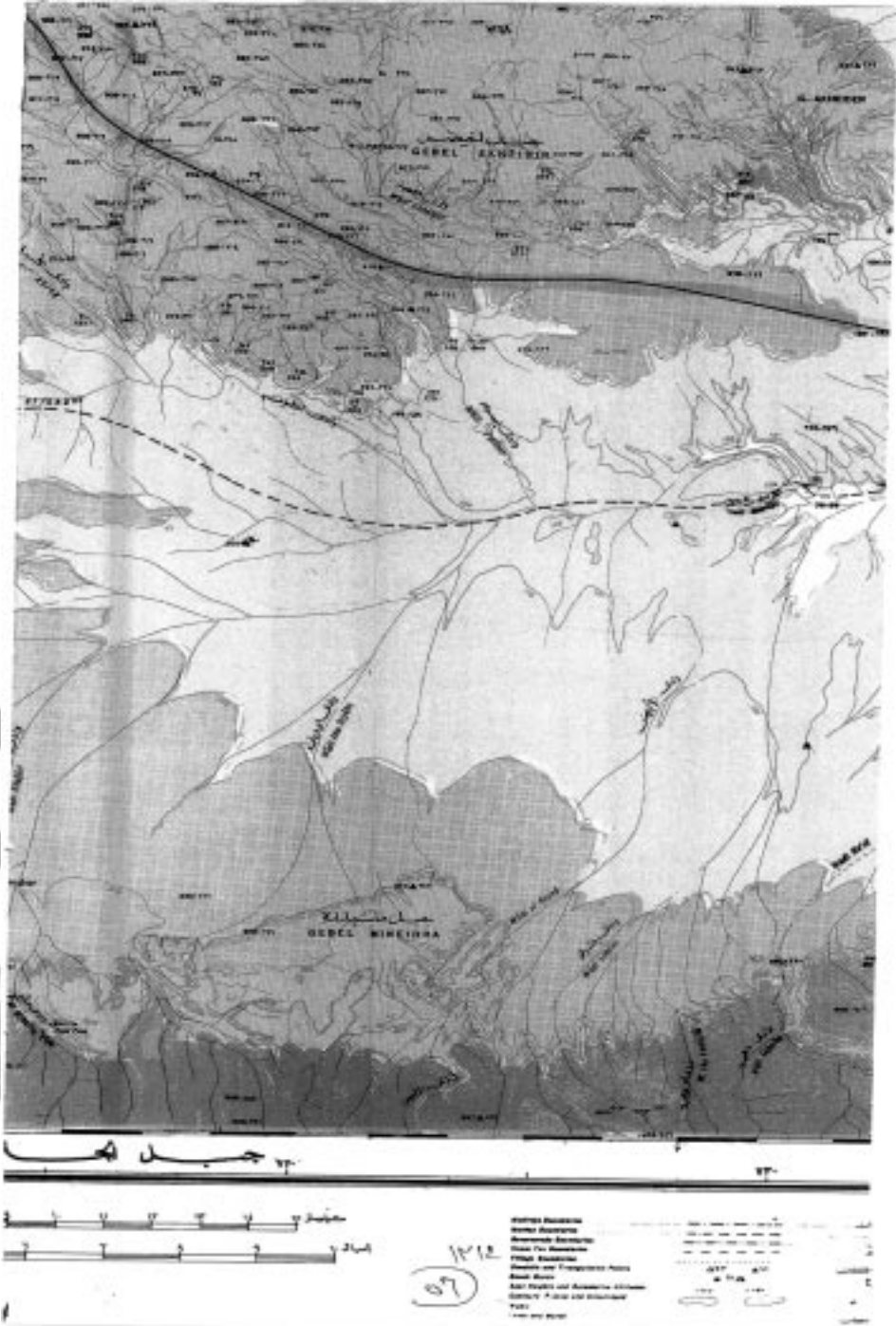
نقطة وخطوط الحدود الإدارية العامة بين منطقة مكة المكرمة والمنطقة الشرقية

- ١- مناطق حضرية
- ٢- مناطق ريفية
- ٣- مناطق صحراوية
- ٤- مناطق جبلية
- ٥- مناطق ساحلية
- ٦- مناطق وادعية
- ٧- مناطق عشوائية
- ٨- مناطق غير محددة
- ٩- مناطق أخرى
- ١٠- مناطق غير معروفة


تمت الموافقة على هذه الخريطة من قبل اللجنة الوطنية للحدود الإدارية العامة بين منطقتي مكة المكرمة والمنطقة الشرقية في سنة ١٤٤٢ هـ الموافق ٢٠٢٠ م.


١٤٤٢  
٥٢

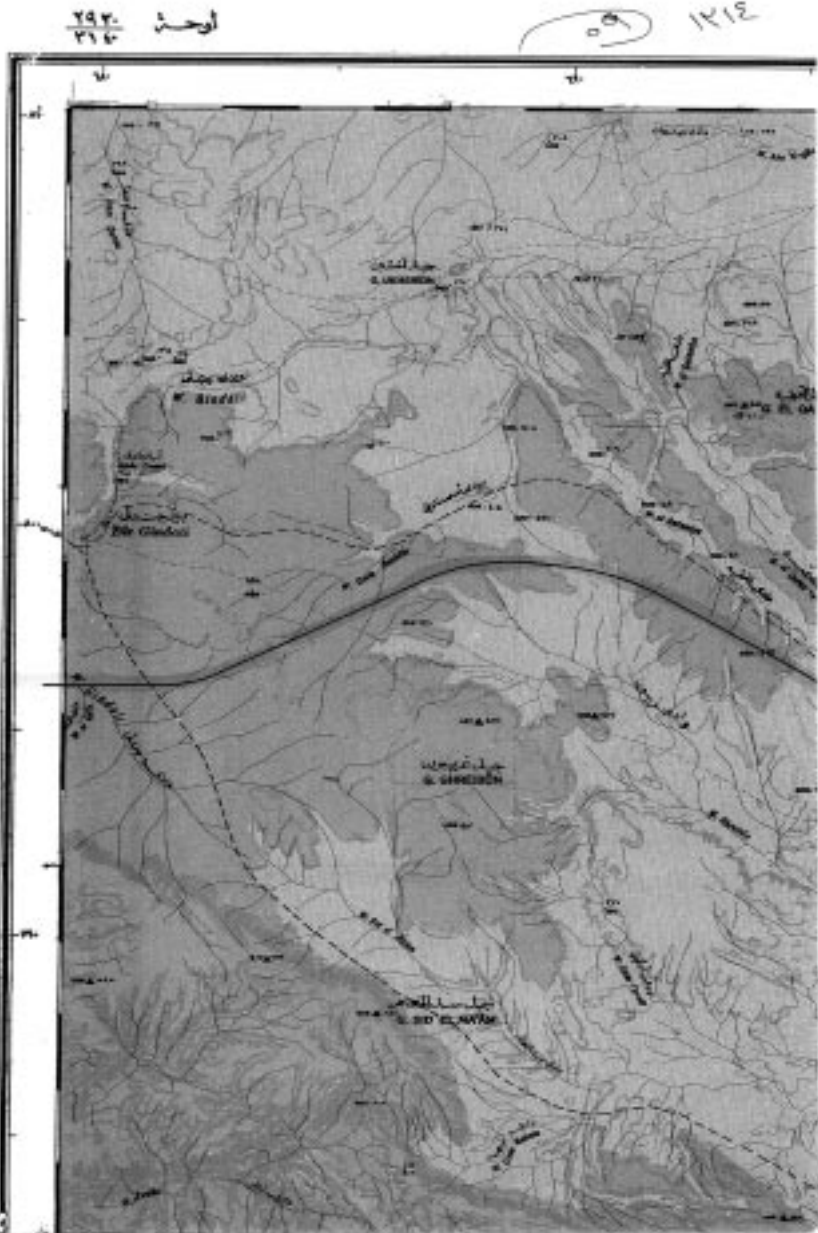


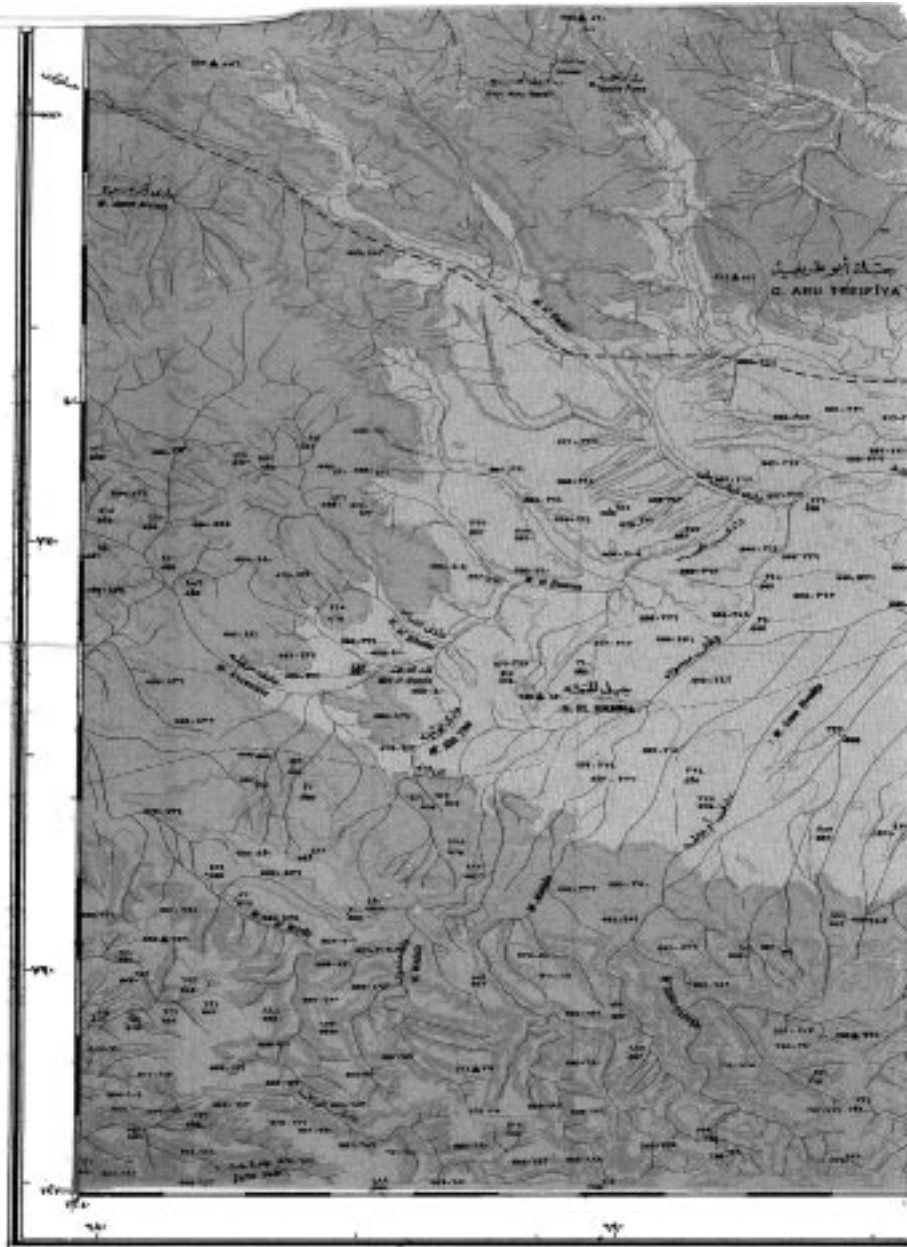


# برجندلی ١٤١٤ (٥٧)









1412  
 2

Topographic Map of Jordan (Scale: 1:50,000)

Legend

Contour Lines and Benchmarks

Water Features

Settlements

Transportation Lines

Other Symbols

الخرائط الطبوغرافية

الخرائط الطبوغرافية

الخرائط الطبوغرافية

الخرائط الطبوغرافية

الخرائط الطبوغرافية

الخرائط الطبوغرافية

Scale and Units

Scale: 1:50,000

Units: Meters

Scale: 1:50,000

Units: Meters

Scale: 1:50,000

Units: Meters

Scale and Units

Scale: 1:50,000

Units: Meters

Scale: 1:50,000

Units: Meters

Scale: 1:50,000

Units: Meters

Scale and Units

Scale: 1:50,000


Units: Meters

Scale: 1:50,000


Units: Meters

Scale: 1:50,000

Units: Meters







**الاطراف المرسلة للمنطقة ريف الخيام**  
 القرب - الشمال: أراضي الخيام من  
 المنطقتين التي تم تسليمها من قبل  
 الحكومة في سنة ١٩٨٥  
 القرب - الجنوب: أراضي الخيام  
 المنطقتين

**البيانات:**  
 القرب - الشرق: أراضي الخيام  
 المنطقتين في سنة ١٩٨٥  
 القرب - الغرب: أراضي الخيام  
 المنطقتين في سنة ١٩٨٥

**البيانات العامة:**  
 القرب - الشمال: أراضي الخيام  
 المنطقتين في سنة ١٩٨٥  
 القرب - الجنوب: أراضي الخيام  
 المنطقتين في سنة ١٩٨٥

**البيانات الخاصة:**  
 القرب - الشمال: أراضي الخيام  
 المنطقتين في سنة ١٩٨٥  
 القرب - الجنوب: أراضي الخيام  
 المنطقتين في سنة ١٩٨٥

قائمة ممتلكات ريف الخيام (١٩٨١)

رقم المزرعة	مساحة المزرعة (فدق)	رقم المزرعة	مساحة المزرعة (فدق)
١	...	٢٠	...
٢	...	٢١	...
٣	...	٢٢	...
٤	...	٢٣	...
...	...	...	...

١٤١٢  
 ٦٥

الاستح

١٤٤٤ هـ

وزارة الموارد المائية والري

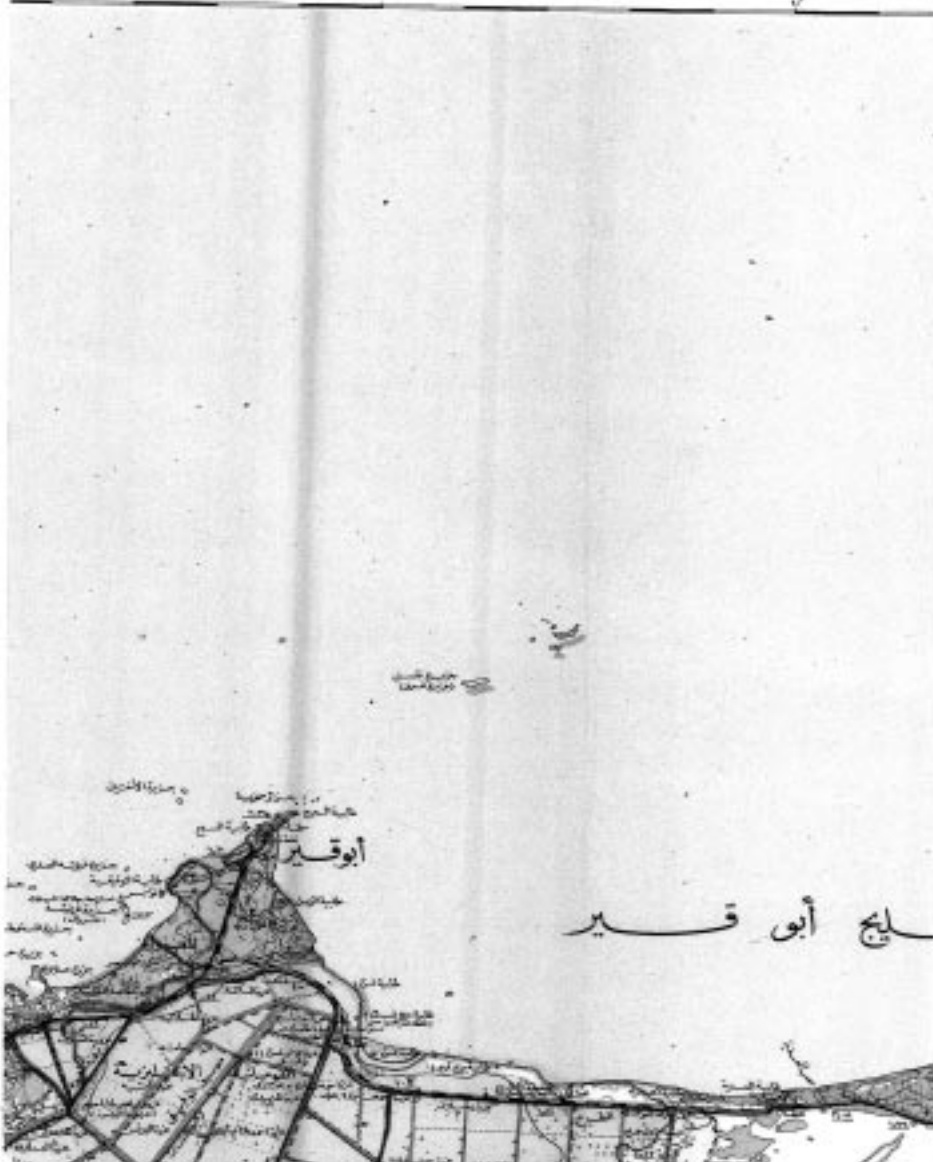
الهيئة المصرية للمحاسبة

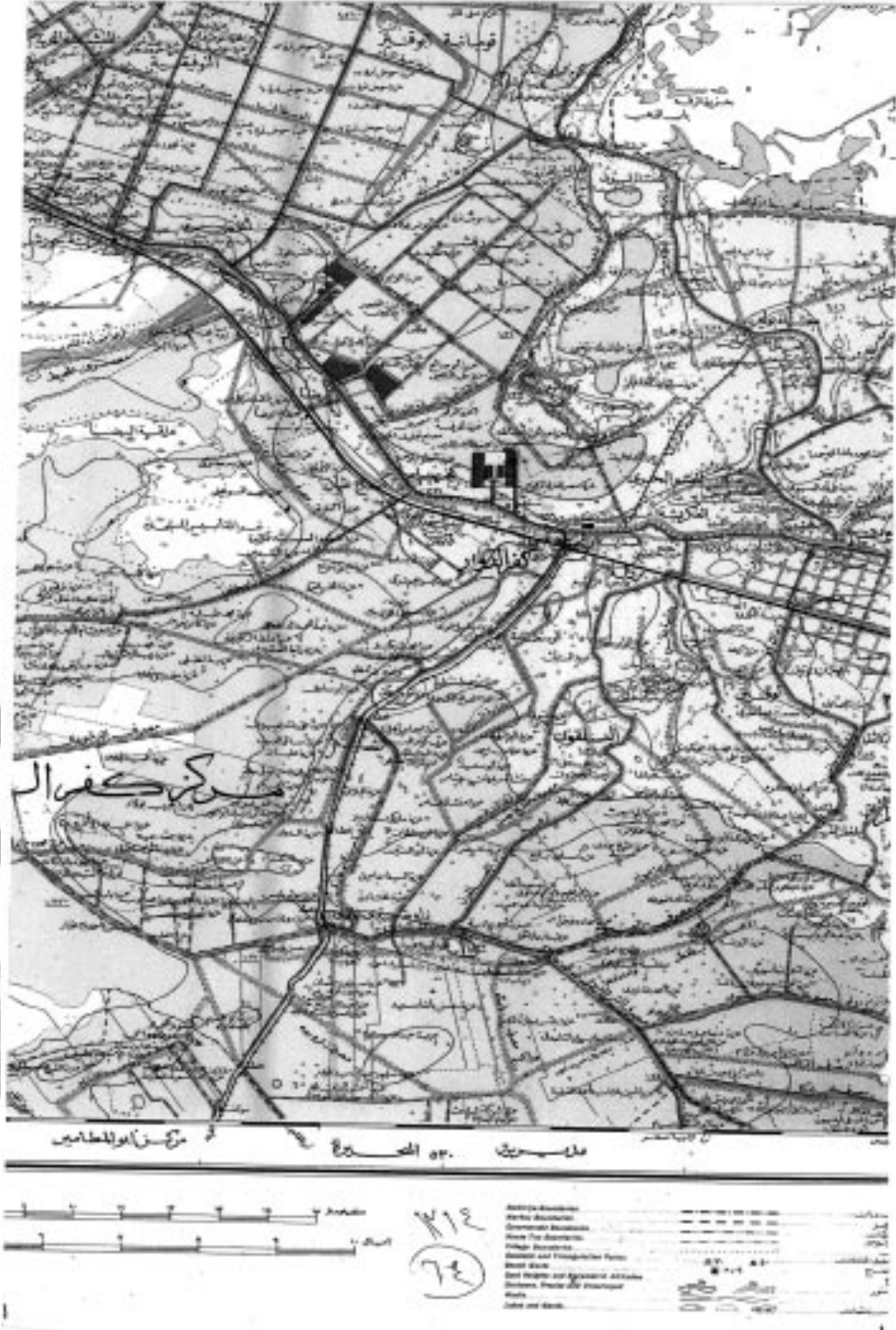
خرائطها خاصة


الديوان العام - إدارة يسع لخراطة

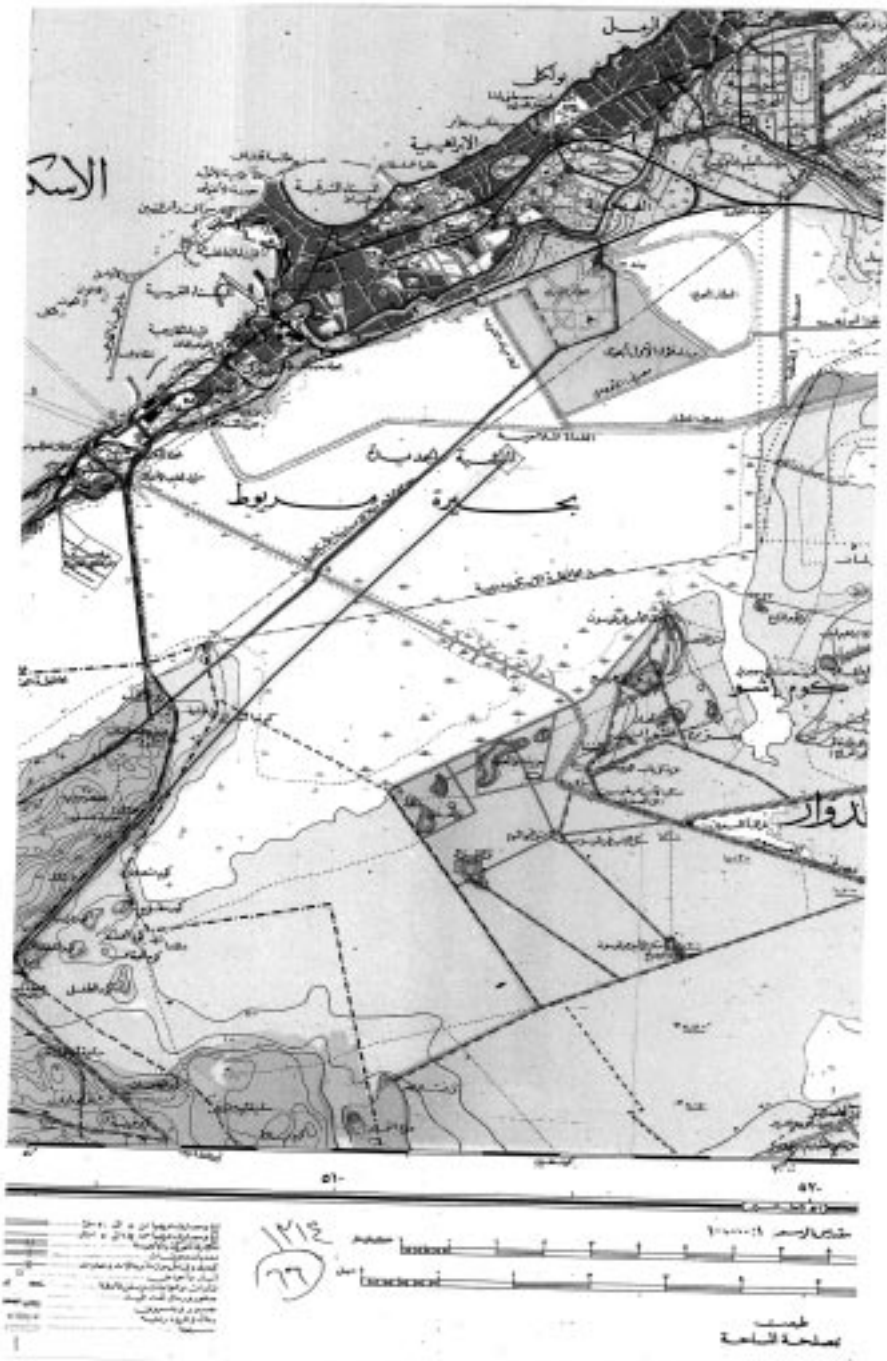



١٠٠,٠٠٠:١





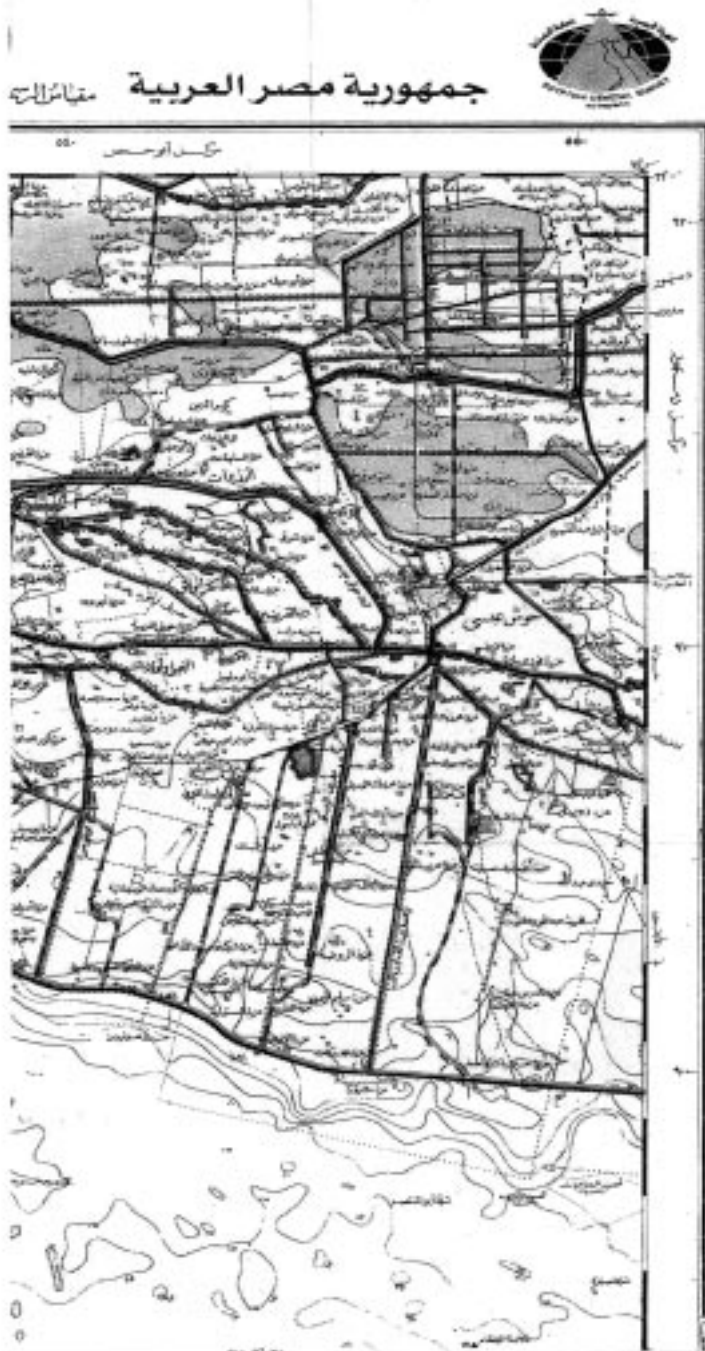








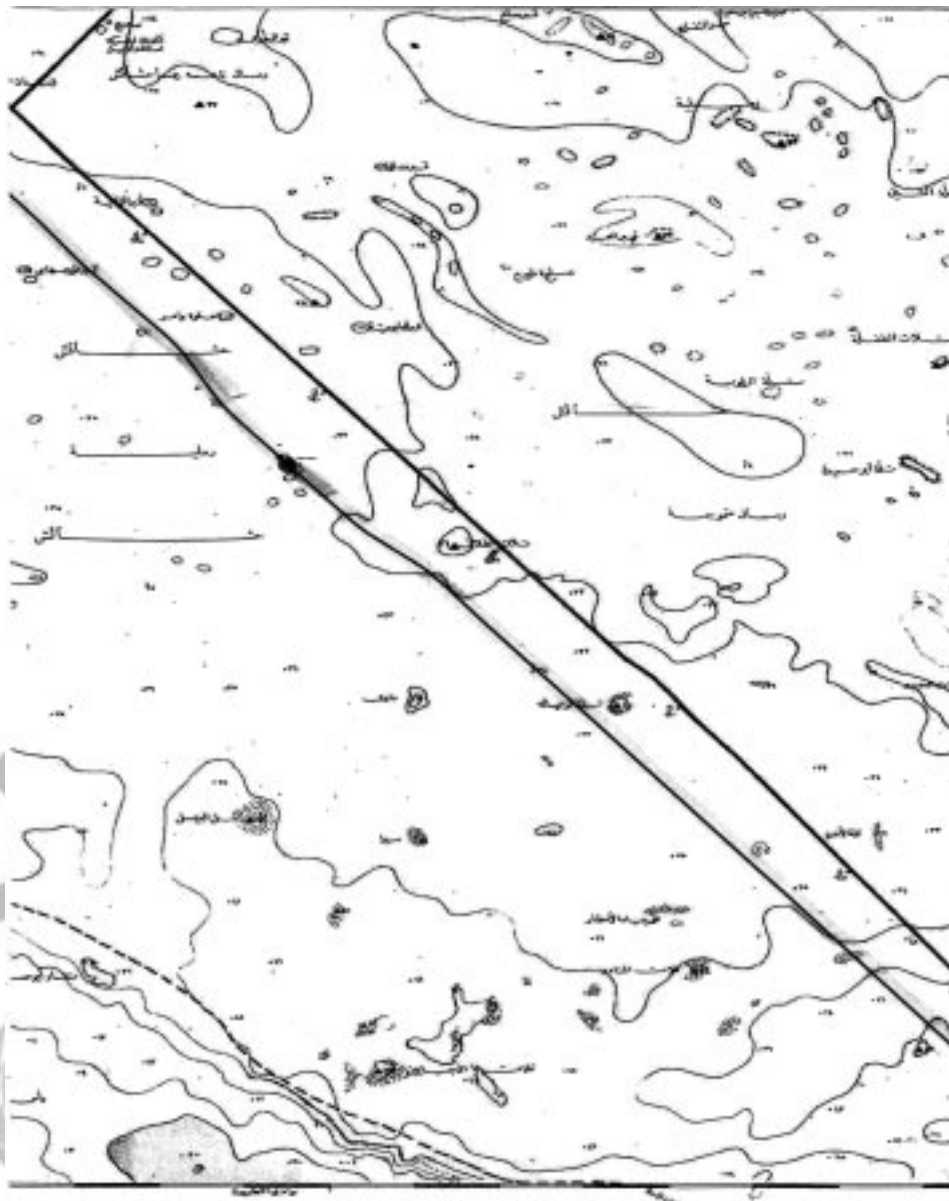
<p>1419</p> <p>3</p>	<p>Contours (feet) (مخطوطات الارتفاع)</p> <p>Spot Height (feet) (ارتفاع نقطة)</p> <p>Boundary Lines (حدود)</p> <p>Roads (طرق)</p> <p>Water (ماء)</p> <p>Other (أخرى)</p> <p>Power Transmission Lines (خطوط نقل الطاقة)</p> <p>Post and Telegraph Office (مكتب بريد ورسالة)</p> <p>Police Station and Post Office (مكتب شرطة ورسالة)</p>	<p>مخطوطات الارتفاع (قدم)</p> <p>ارتفاع نقطة (قدم)</p> <p>حدود</p> <p>طرق</p> <p>ماء</p> <p>أخرى</p> <p>خطوط نقل الطاقة</p> <p>مكتب بريد ورسالة</p> <p>مكتب شرطة ورسالة</p>	<p>Forest and Trees (12 to 20 meters) (غابات وأشجار)</p> <p>Forest (20 to 30 meters) (غابات)</p> <p>Field (حقل)</p> <p>Plantations (غابات)</p> <p>Lightning Rods (عمود صواعق)</p> <p>Wells and Water Works (آبار ومياه)</p> <p>Rails and Highways (سكك حديد وطرق)</p> <p>Buildings (مباني)</p> <p>Telegraph and Post Office (مكتب بريد ورسالة)</p>
----------------------	---	---	--











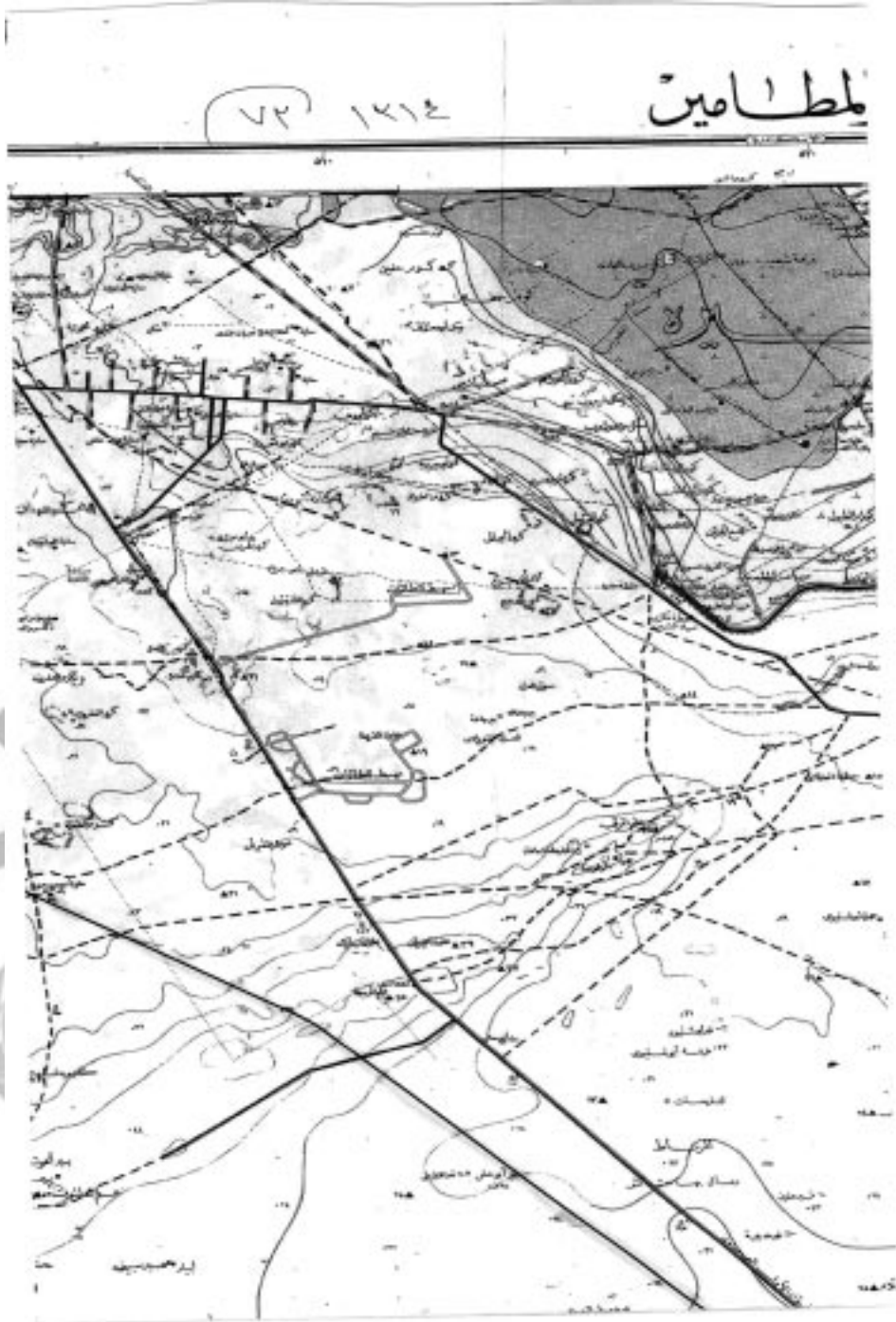
1412  
179

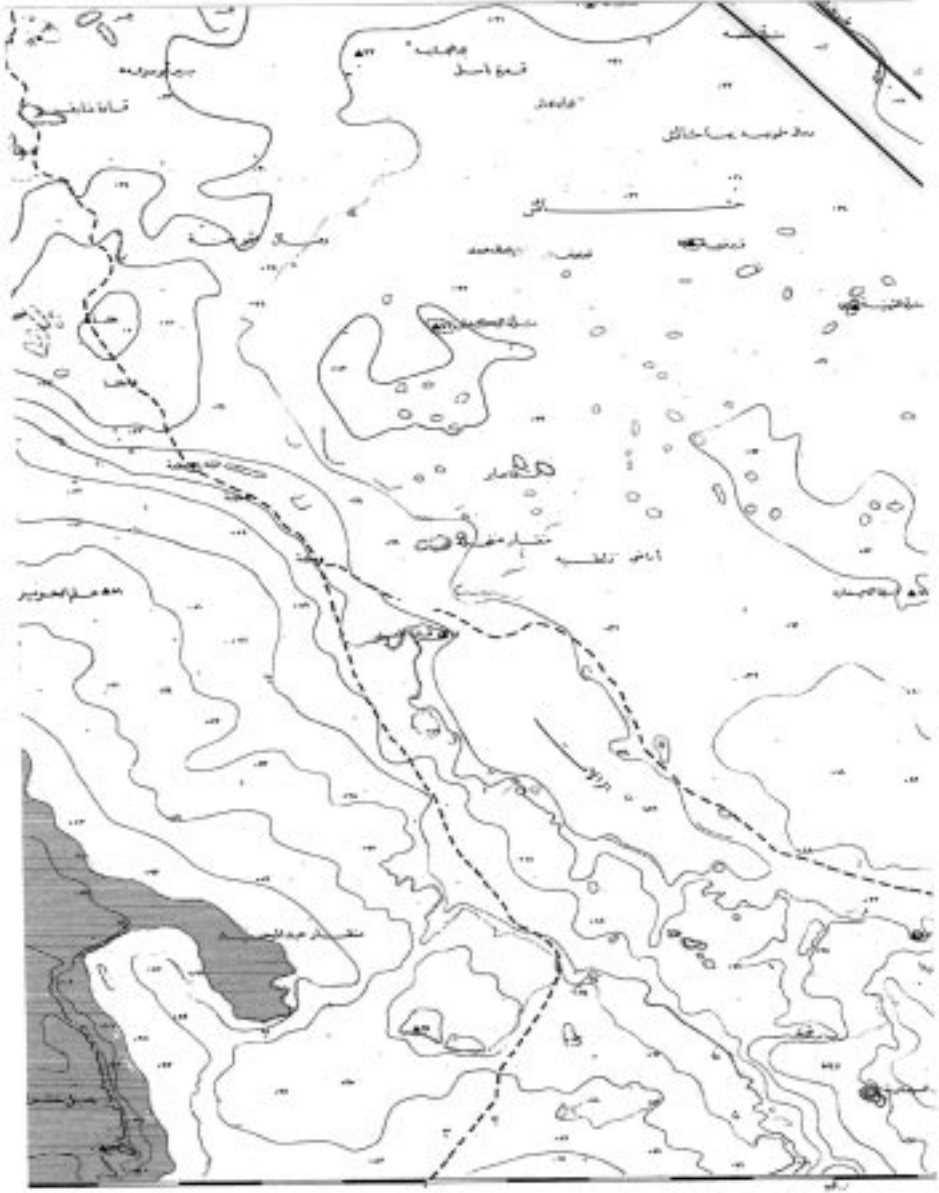
Scale: 1:50,000

Handwritten notes in Arabic:

هذا الخريطة لا يجوز استعمالها في الأعمال التي تتطلبها إلا بعد  
 الرجوع إلى مدير الجيوديسيا في القاهرة في سنة ١٩٠٦

Blackish Sandstone	1:100000
Dark Sandstone	1:100000
Darkish Sandstone	1:100000
Dark Sandstone	1:100000
Light Sandstone	1:100000
Darkish and T. Sandstone	1:100000
Dark Sand	1:100000
Dark and Sandstone	1:100000
Darkish, Phosphate and Sandstone	1:100000
Dark	1:100000
Dark and Sand	1:100000





مقياس الرسم ١:٥٠,٠٠٠

١٤٤٢  
٣٧

١ - خطوط الكنتور (خطوط التسوية)  
٢ - خطوط الحدود الإدارية  
٣ - خطوط الطرق الرئيسية  
٤ - خطوط الطرق المحلية  
٥ - خطوط الطرق الترابية  
٦ - خطوط المياه الجوفية  
٧ - خطوط المياه السطحية  
٨ - خطوط المياه العذبة  
٩ - خطوط المياه المالحة  
١٠ - خطوط المياه السخنة

١١ - خطوط المياه الجوفية  
١٢ - خطوط المياه السطحية  
١٣ - خطوط المياه العذبة  
١٤ - خطوط المياه المالحة  
١٥ - خطوط المياه السخنة

١٦ - خطوط المياه الجوفية  
١٧ - خطوط المياه السطحية  
١٨ - خطوط المياه العذبة  
١٩ - خطوط المياه المالحة  
٢٠ - خطوط المياه السخنة

٢١ - خطوط المياه الجوفية  
٢٢ - خطوط المياه السطحية  
٢٣ - خطوط المياه العذبة  
٢٤ - خطوط المياه المالحة  
٢٥ - خطوط المياه السخنة

٢٦ - خطوط المياه الجوفية  
٢٧ - خطوط المياه السطحية  
٢٨ - خطوط المياه العذبة  
٢٩ - خطوط المياه المالحة  
٣٠ - خطوط المياه السخنة

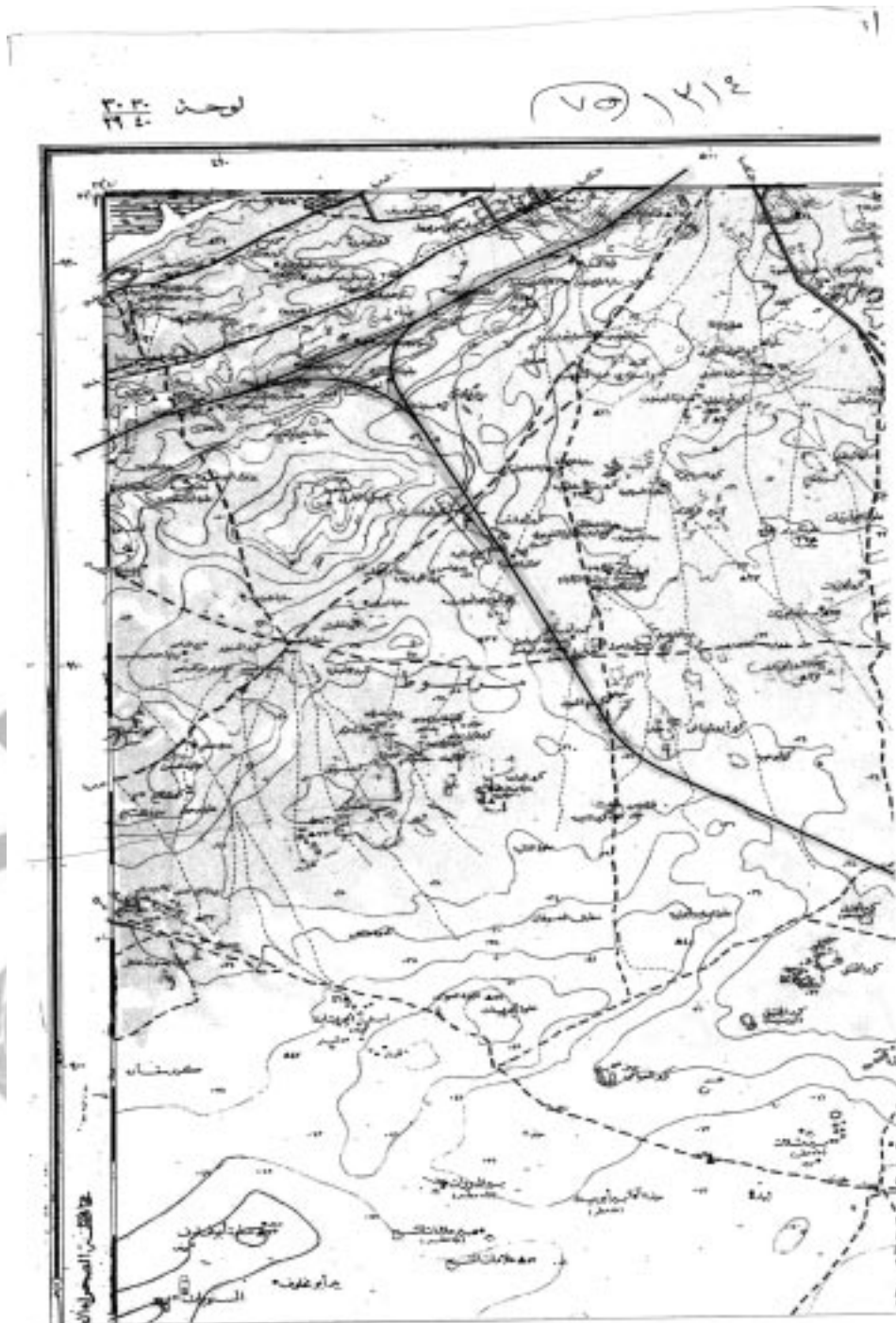
٣١ - خطوط المياه الجوفية  
٣٢ - خطوط المياه السطحية  
٣٣ - خطوط المياه العذبة  
٣٤ - خطوط المياه المالحة  
٣٥ - خطوط المياه السخنة

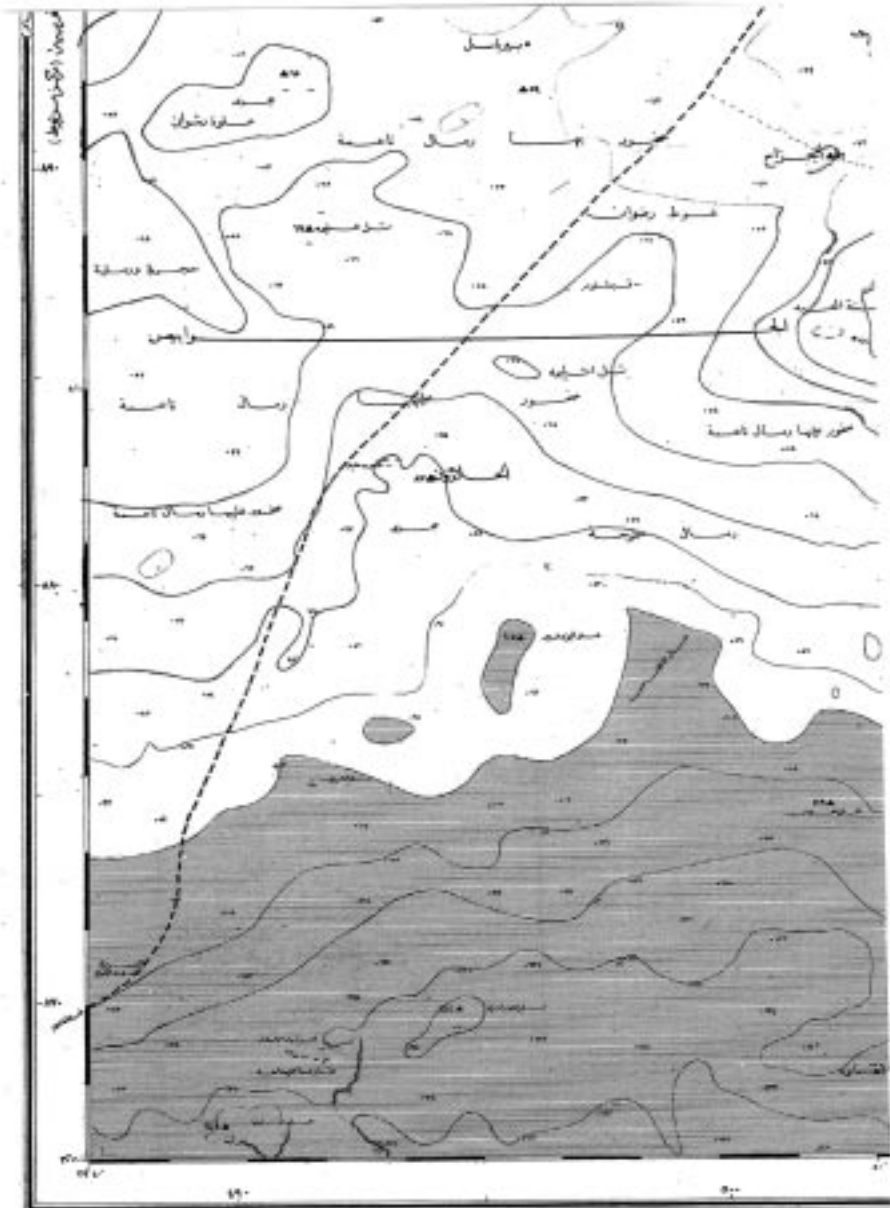
٣٦ - خطوط المياه الجوفية  
٣٧ - خطوط المياه السطحية  
٣٨ - خطوط المياه العذبة  
٣٩ - خطوط المياه المالحة  
٤٠ - خطوط المياه السخنة

٤١ - خطوط المياه الجوفية  
٤٢ - خطوط المياه السطحية  
٤٣ - خطوط المياه العذبة  
٤٤ - خطوط المياه المالحة  
٤٥ - خطوط المياه السخنة

٤٦ - خطوط المياه الجوفية  
٤٧ - خطوط المياه السطحية  
٤٨ - خطوط المياه العذبة  
٤٩ - خطوط المياه المالحة  
٥٠ - خطوط المياه السخنة


الجمهورية العربية السورية  
مديرية الرقة



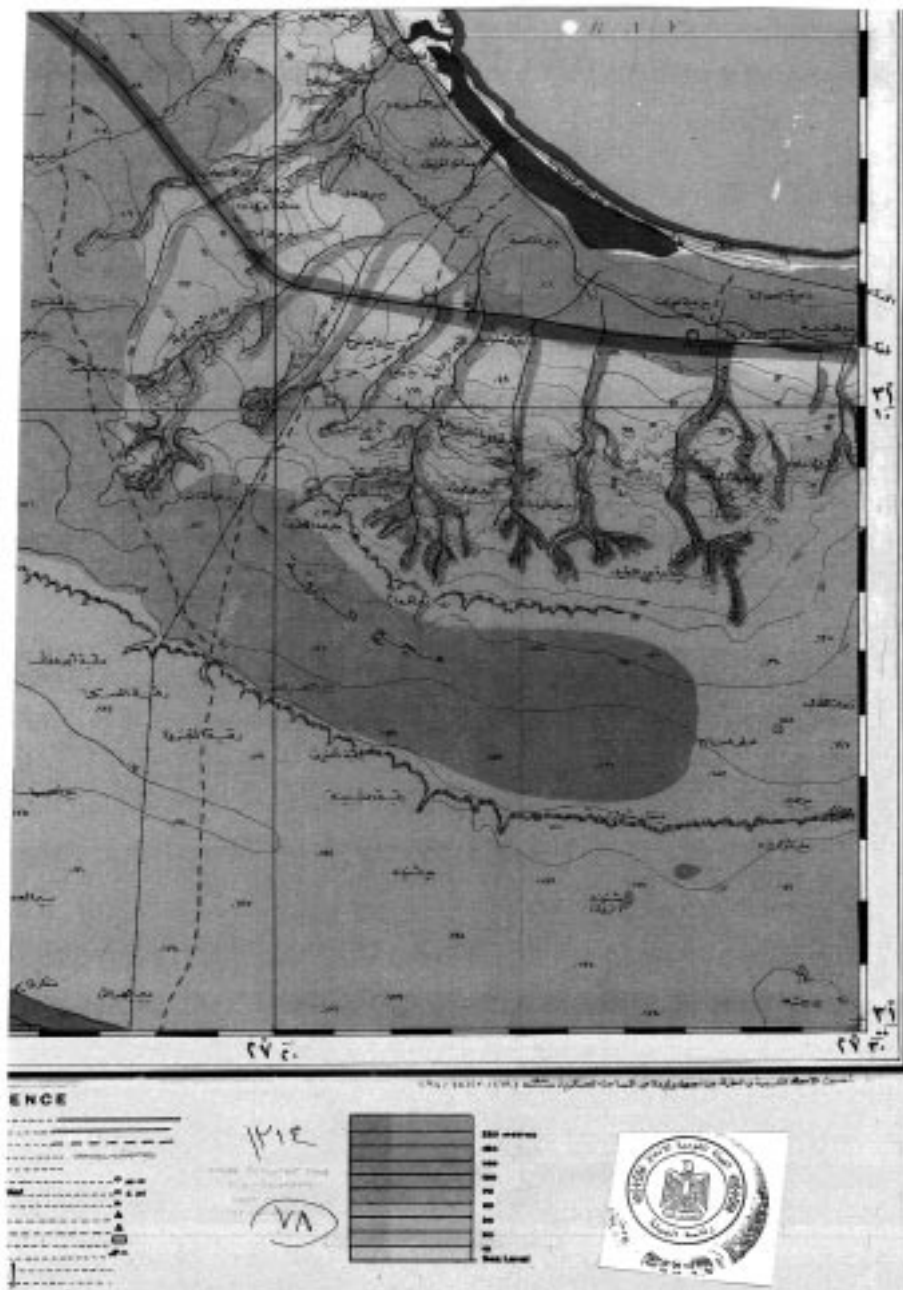


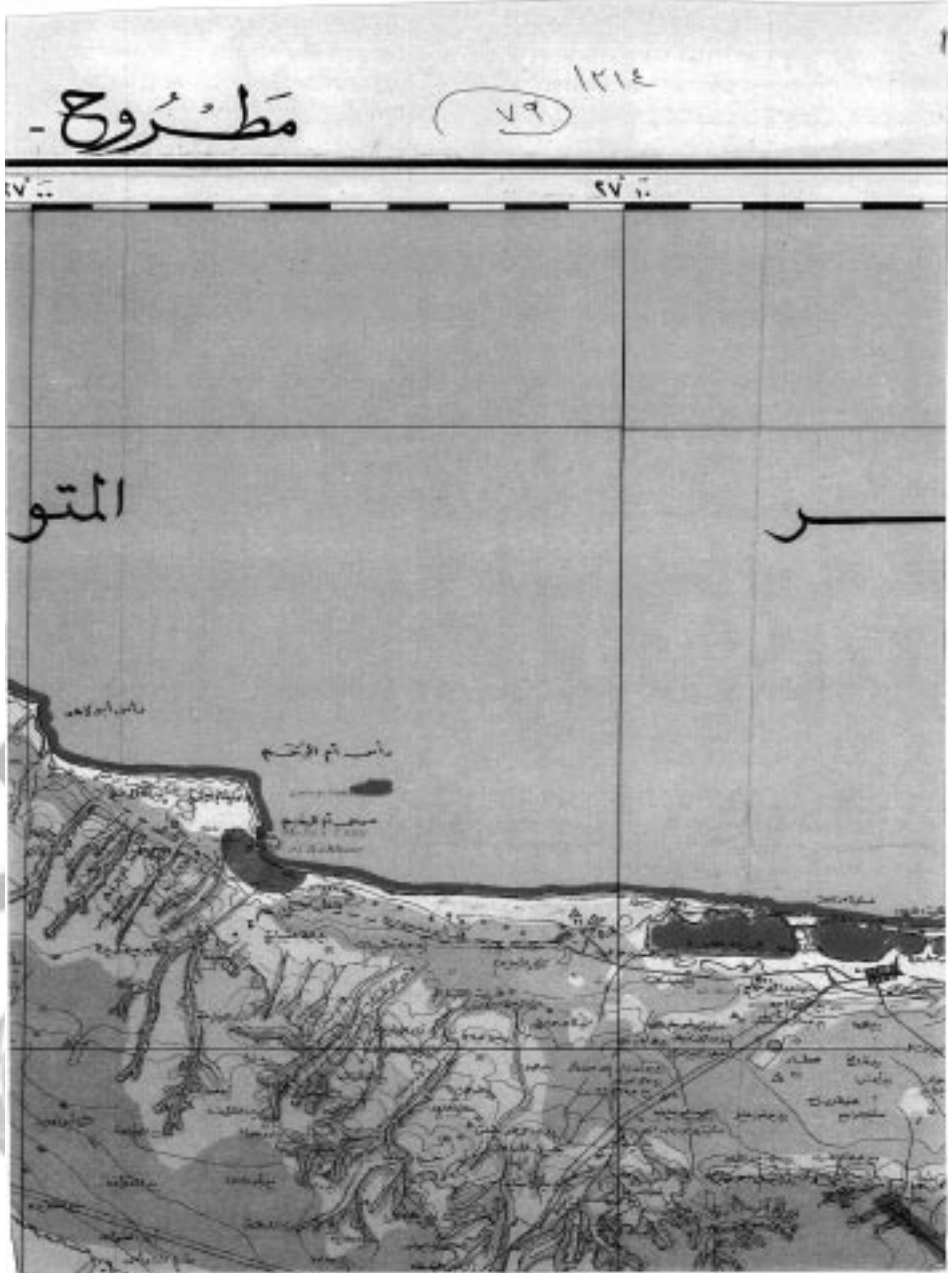
١١٤  
٧٦

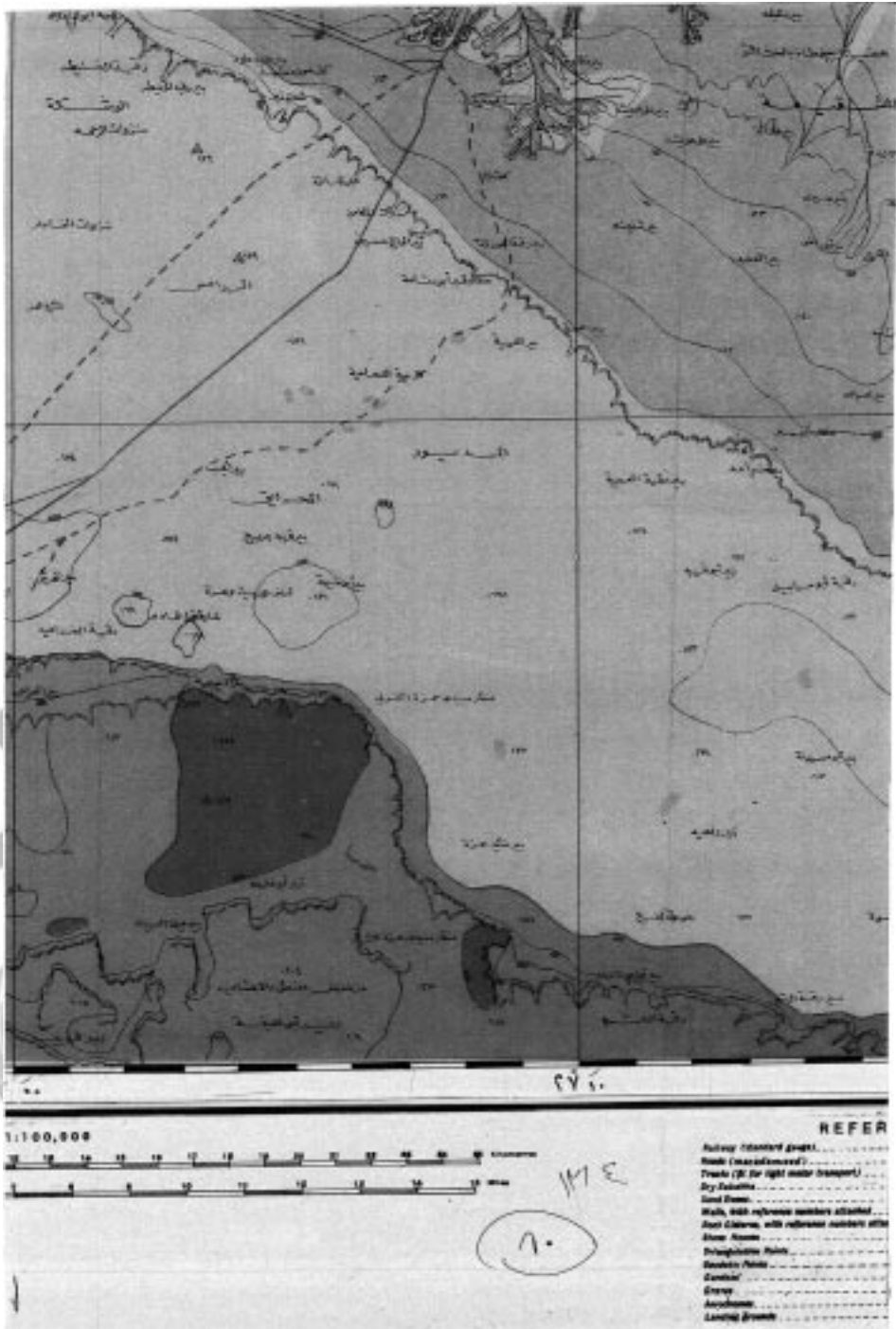
- |  |  |  |   |
|--|--|--|---|
| <p>Bathymetric Soundings (in fathoms) ١١٤</p> <p>Coast Line and Shoreline</p> <p>Rocky Shoreline</p> <p>Cliffs</p> <p>Major Transport Lines</p> <p>Rail and Transport Lines</p> <p>Other Stations and Port Signs</p> | <p>الخطوط البحرية (عمق في الفدادين)</p> <p>خط الساحل والحدود</p> <p>السواحل الصخرية</p> <p>الخطوط الرئيسية للنقل</p> <p>خطوط السكك الحديدية وخطوط النقل</p> <p>محطات السكك الحديدية ومحطات الميناء</p> | <p>Beach and Shelter (3 or 20 meters)</p> <p>Dry Drain, Low</p> <p>Port Bridge, Low</p> <p>Grillage, Refrigerators and Fuel Distribution Station</p> <p>Well and Cisterns</p> <p>Lighthouses, Beacon, Rocks</p> <p>Built and Sand inside walls</p> <p>Road and Ferry Signs</p> <p>Water and Stop Signs</p> | <p>الشاطئ والمأوى (3 أو 20 متر)</p> <p>صرف الجفاف، منخفض</p> <p>جسر الميناء، منخفض</p> <p>شبكة التبريد ومحطات توزيع الوقود</p> <p>الآبار والبرك</p> <p>المنارات، أبراج، صخور</p> <p>الداخل والجدران داخل الجدران</p> <p>علامات الطرق والقطار</p> <p>علامات المياه والوقوف</p> |
|--|--|--|---|

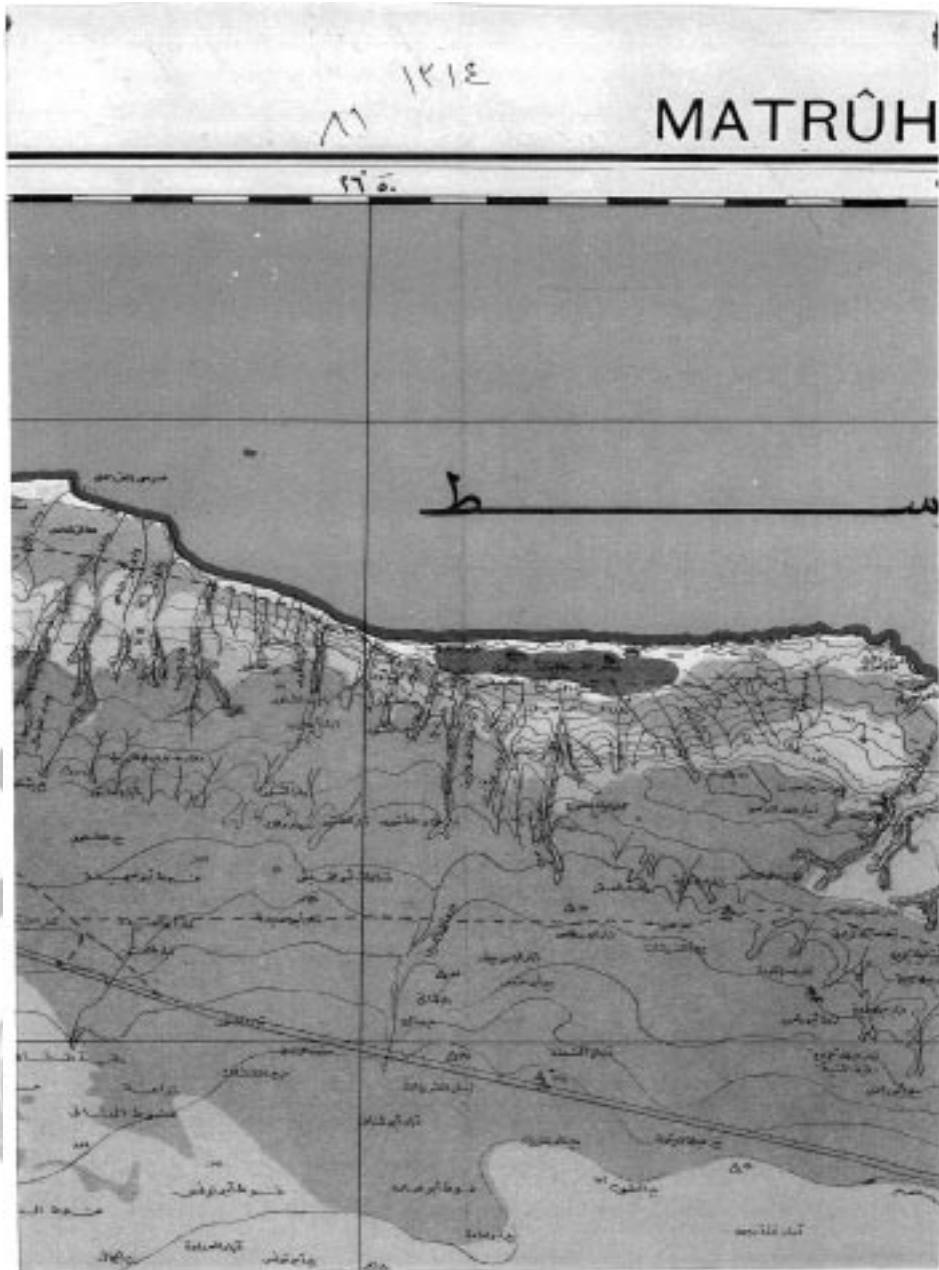


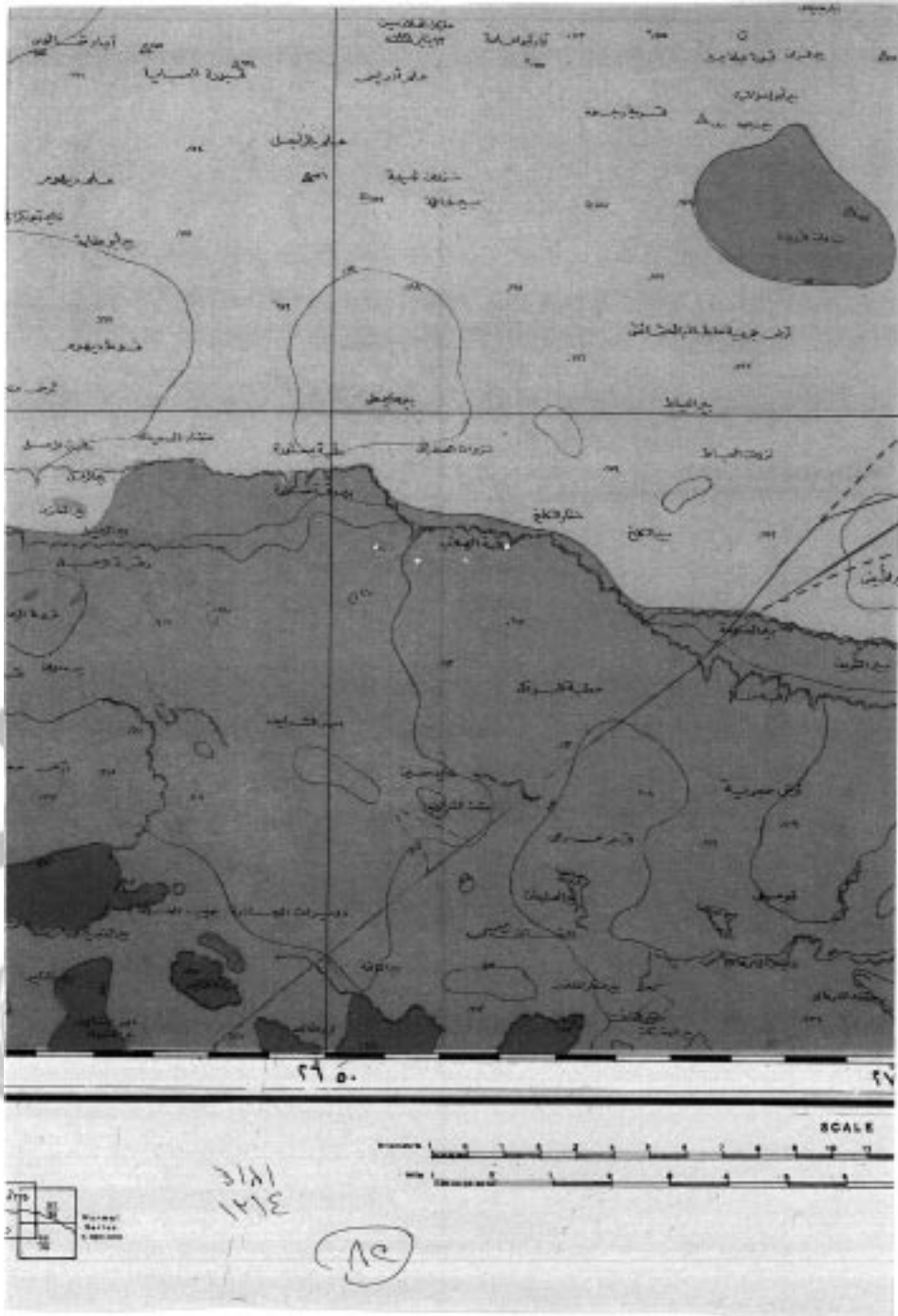


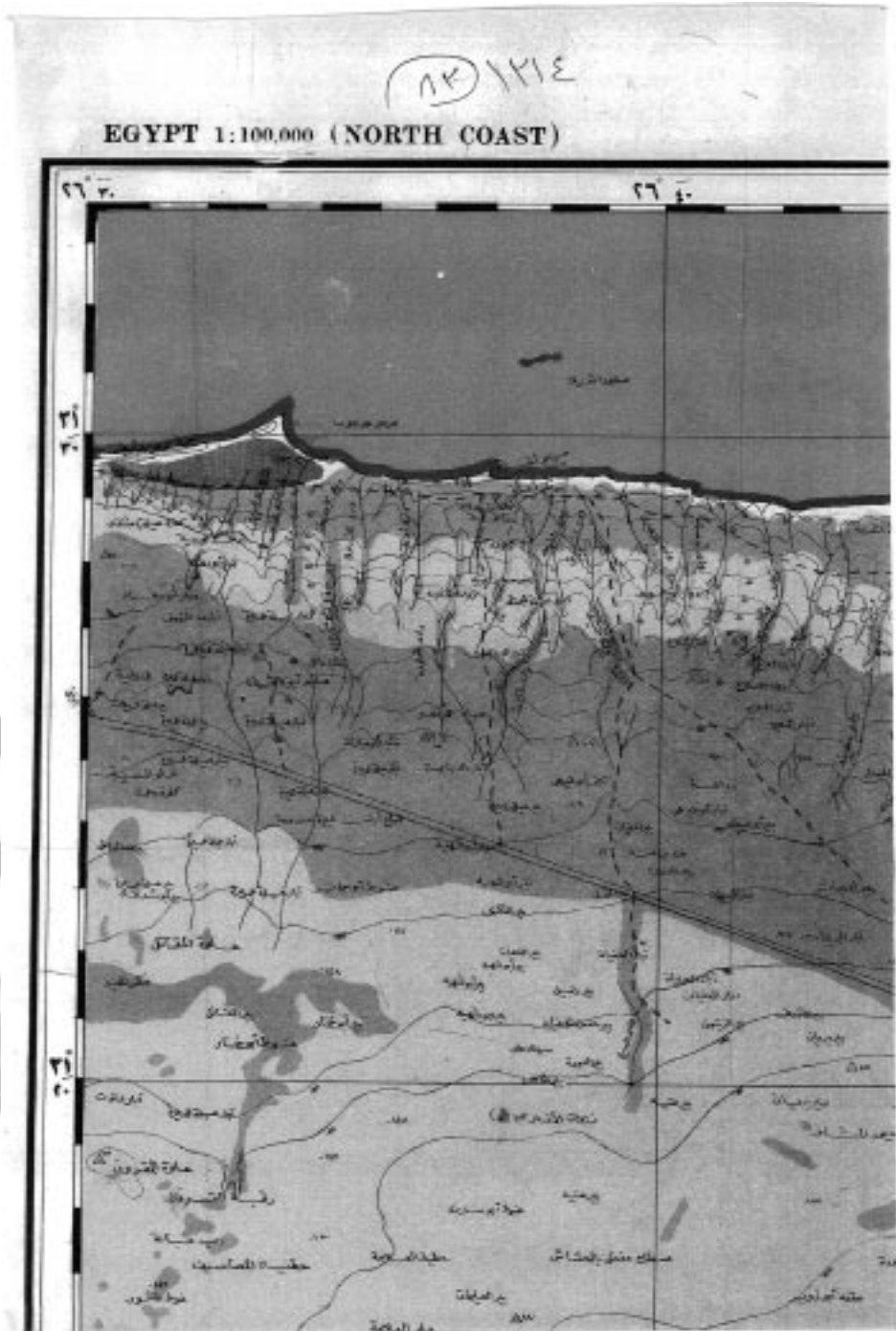


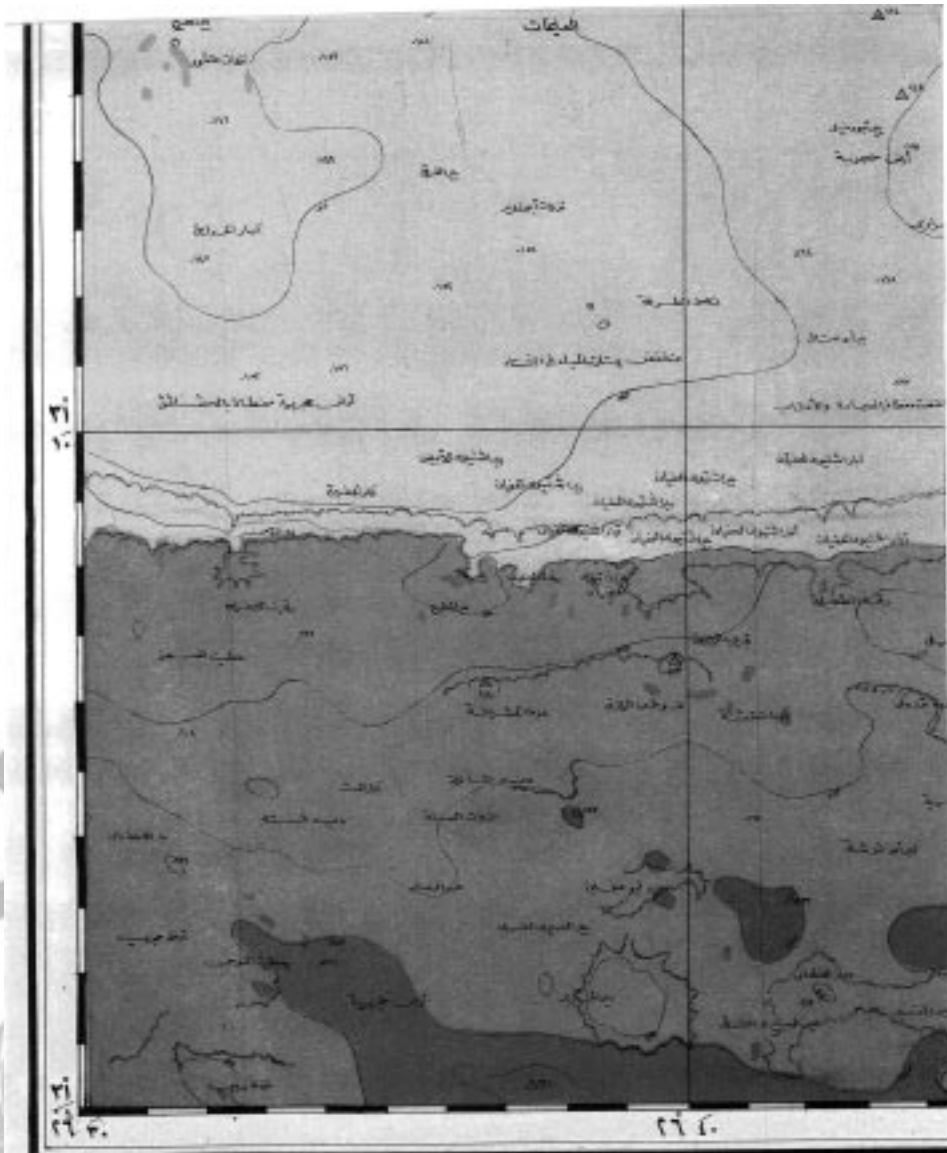












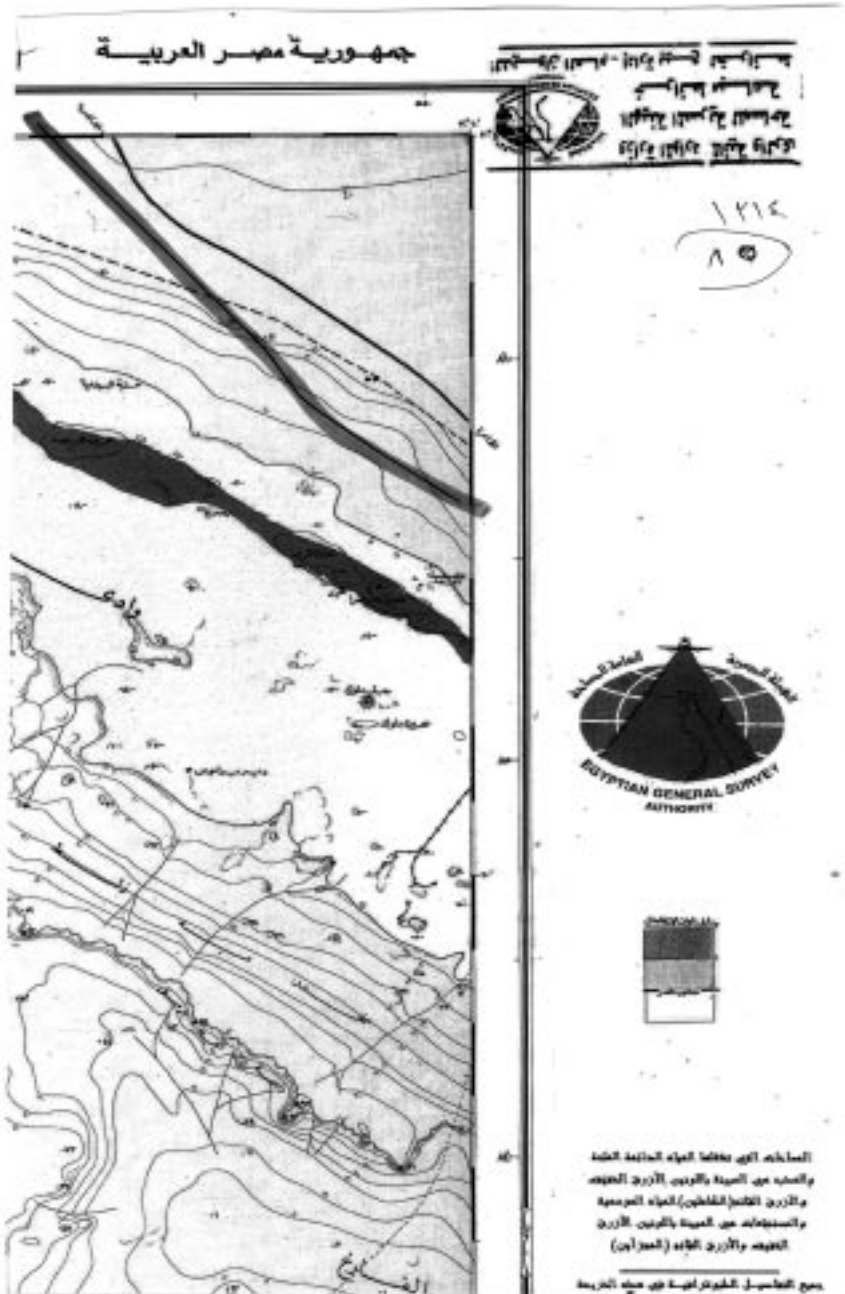
Published by the Department of Survey and Maps, 1908 (71/30/134)

3181  
1312

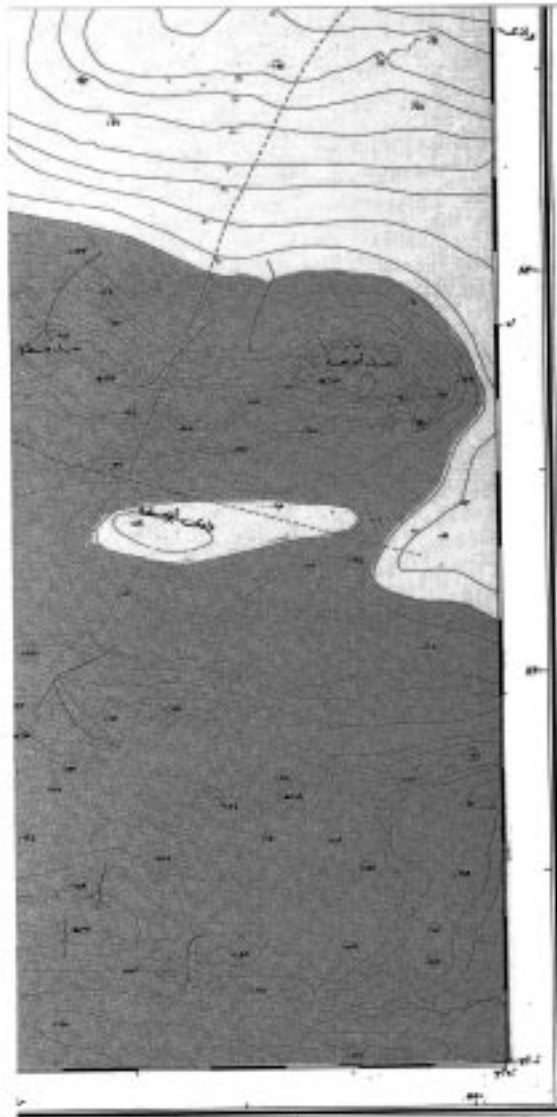
(12)

INDEX TO ADJOINING SHEETS

SALON	SIT BARRANI	MUTREH	MALAL O
Sheet A	Sheet B	Sheet C	Sheet







مقياسه بمقياس 1 : 100000 أو بمقياس البحر  
 في سنة 1936، 1930  
 على الترتيبات من طهارة والأحجار والحمية إلى  
 منقوش على البحر بالمستعمرة جنوبية الكورور  
 موية يحصل على معرفة أحوالها

أعدت هذه الخطة على طريقة ( إحصاء باوس )  
 المتبعة لطريقة إحصاء مرشاهور مع إحصاء على  
 الشكل 71 جرد علىما للمحافظة الأوسنة

على الأصل الخطة الإحصائية السوية على  
 الدوران جرد على إحصاء على 6 كيلومتر مربع من على  
 1941 على 65 كيلومتر مربع و 70 كيلومتر مربع  
 على تقاطع على الشكل 71 جرد على البحر 30  
 على

محمية المناطق التي تمتد إلى الحدود الإدارية إلى  
 الحدود تقاطع مع محمية المحافظة أو تقاطع على  
 في السوراء بوزارة لمحمية الكورور على بعد على  
 جرد على


المحافظة بمحمية على البحر 10 70 وتاريخ على  
 على 13 30 أعدت من جرد على الخطة العامة  
 للجرد الأوسنة سنة 1937

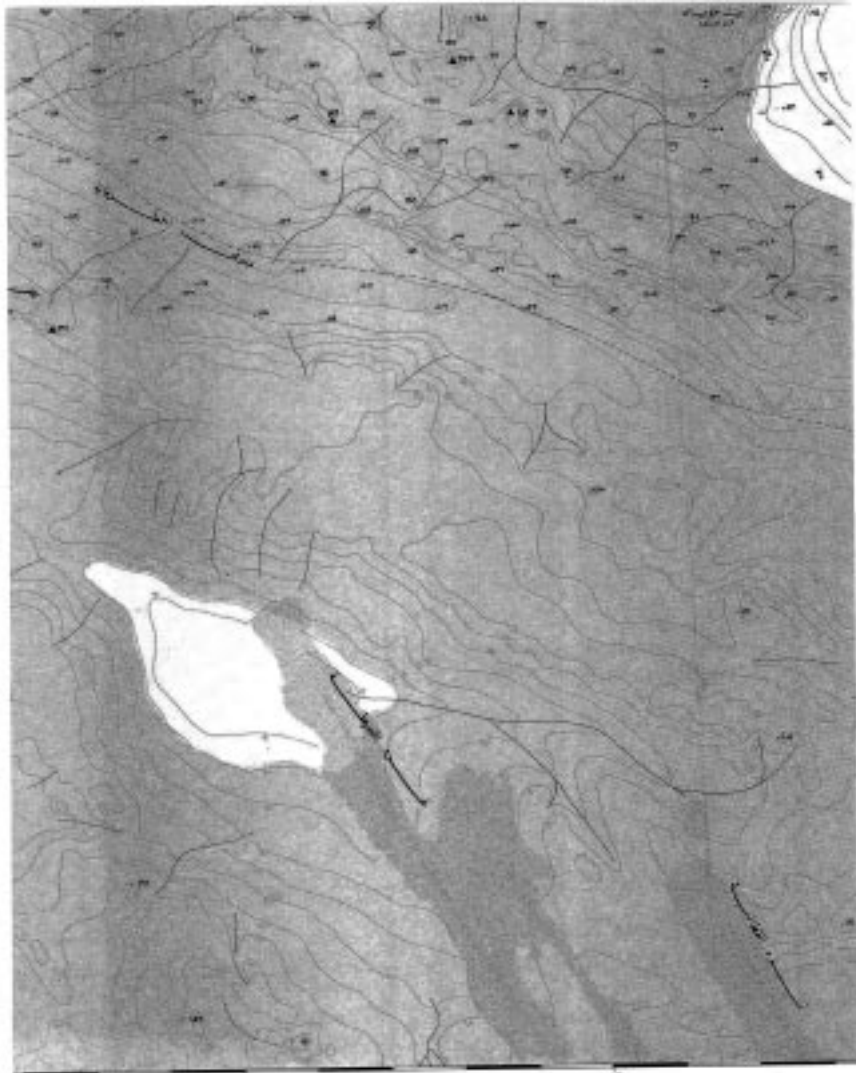


1	Sea Level	0	الارتفاع
2	Water	Blue	المياه
3	High Water	Dark Blue	المياه العذبة
4	Low Water	Light Blue	المياه المالحة
5	Marsh	Green	السهول
6	Forest	Dark Green	الغابات
7	Open Land	Light Green	الأراضي المفتوحة
8	Barren Land	Yellow	الأراضي العارية
9	Desert	White	الصحراء
10	Rock	Black	الصخور
11	Cliff	Dark Grey	الصدوع
12	Mountain	Light Grey	الجبال
13	Pass	White	المرتفعات
14	Valley	White	الوديان
15	Stream	Blue	التيار
16	Road	Red	الطرق
17	Railway	Black	السكك الحديدية
18	Telegraph	Black	الخطوط الكهرومغناطيسية
19	Power Line	Black	الخطوط الكهربائية
20	Telephone	Black	الخطوط الهاتفية
21	Post Office	Black	البريد
22	Police Station	Black	الشرطة
23	Government Building	Black	المباني الحكومية
24	Religious Building	Black	المباني الدينية
25	Public Building	Black	المباني العامة
26	Private Building	Black	المباني الخاصة
27	Well	Black	الآبار
28	Spring	Black	الينابيع
29	Well	Black	الآبار
30	Spring	Black	الينابيع
31	Well	Black	الآبار
32	Spring	Black	الينابيع
33	Well	Black	الآبار
34	Spring	Black	الينابيع
35	Well	Black	الآبار
36	Spring	Black	الينابيع
37	Well	Black	الآبار
38	Spring	Black	الينابيع
39	Well	Black	الآبار
40	Spring	Black	الينابيع

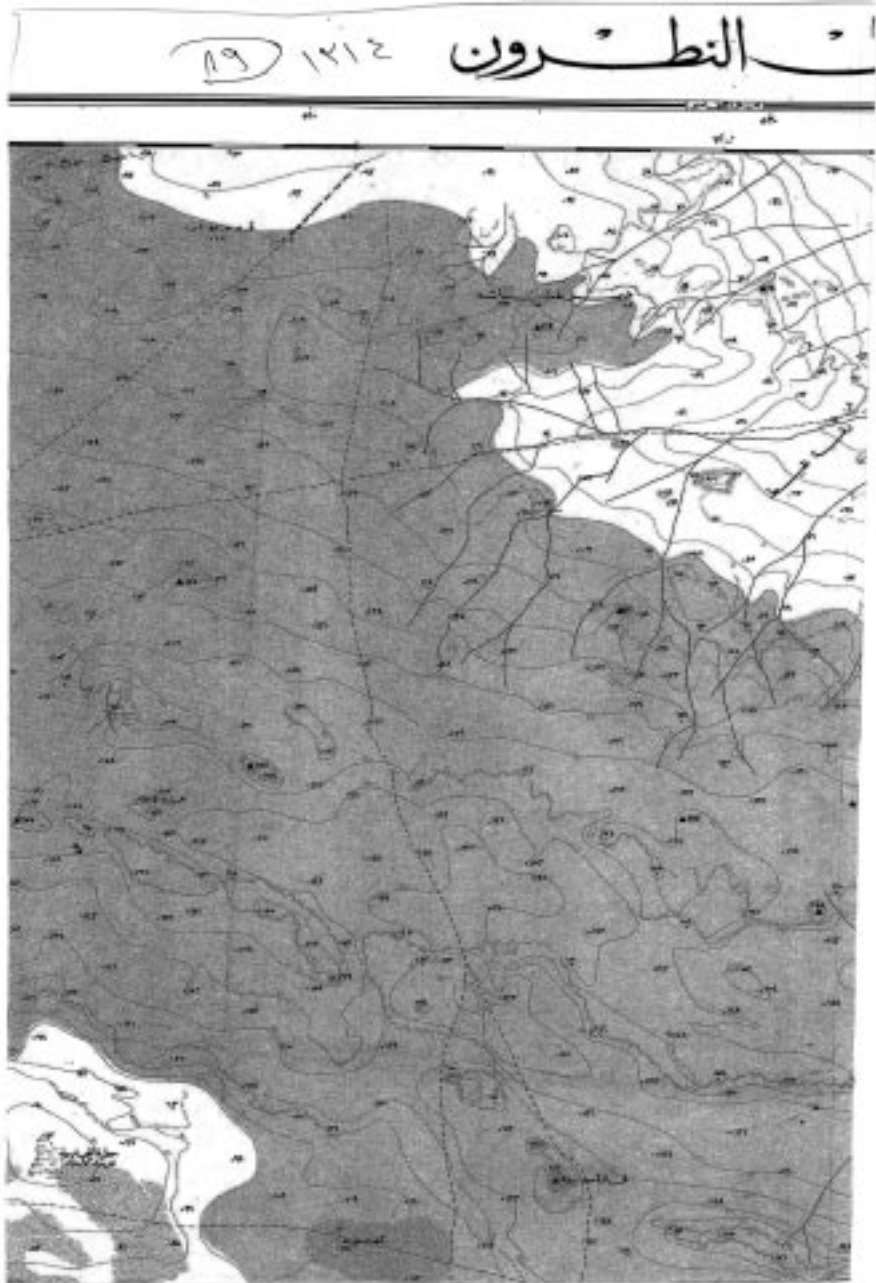
هذه الخريطة لا يجوز استخدامها أو استنساخها أو تعديلها إلا بموافقة  
 وبتصريح الممثل مسؤول عن الخريطة الكورور بالبريد الإلكتروني ٢٠٢ - ٢٠٢٢

١١١٤  
 ١٧




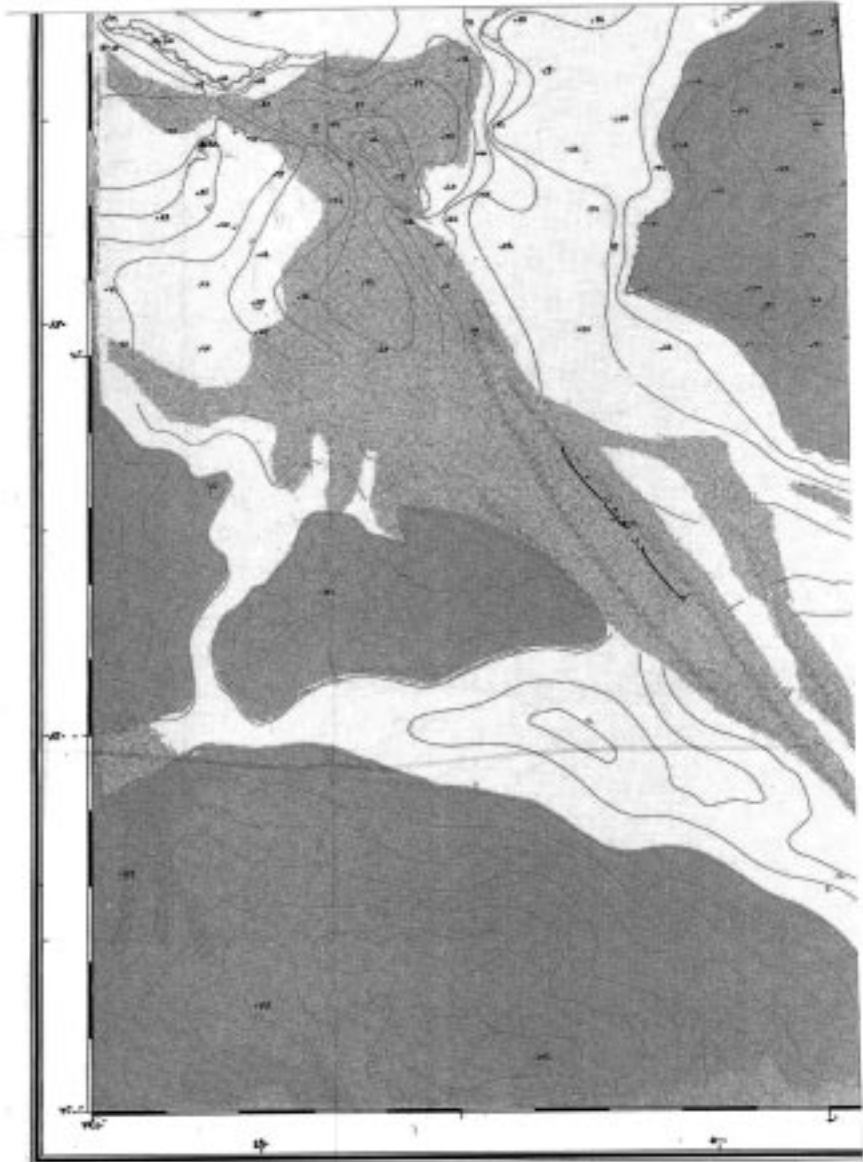


تمت طباعة الخريطة الجغرافية العامة للسلطنة  
في مطبعات الهيئة العامة للمساحة بتاريخ ١٠/٥/٢٠٢٢









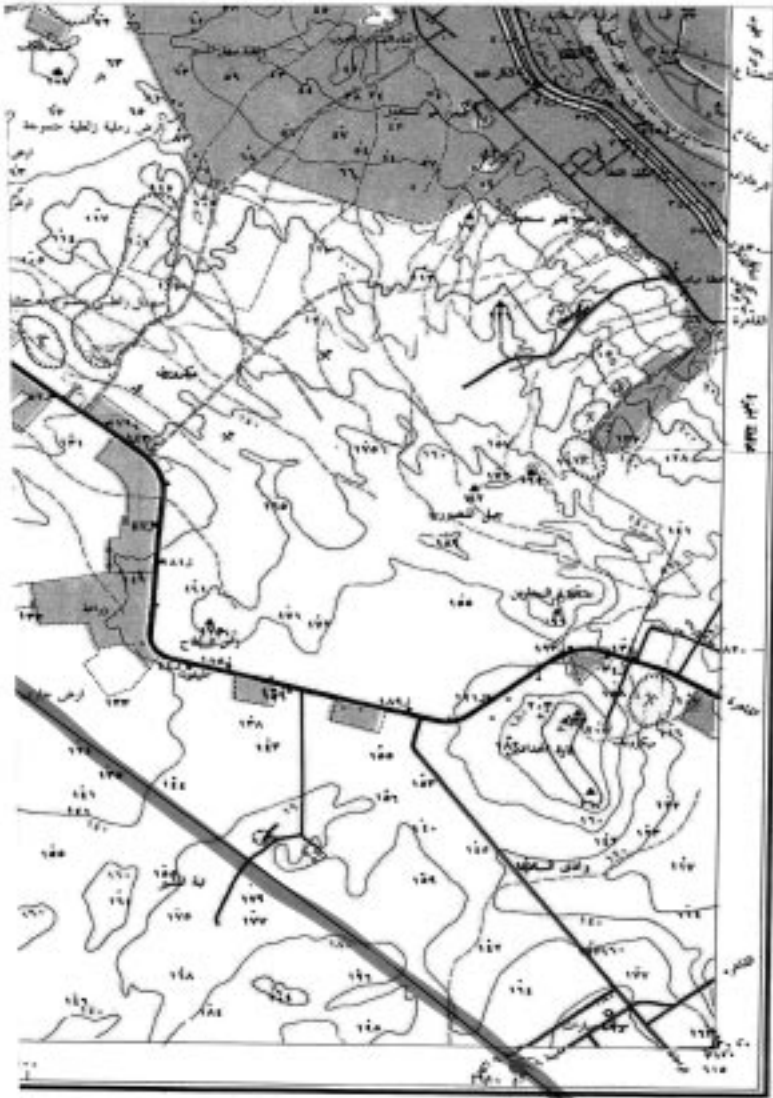
1/12  
90

Scale of Contour Map/Scale of Map	1:50,000	مقياس الخريطة	1:50,000
Scale of Plan	1:10,000	مقياس الخطة	1:10,000
Scale of Section	1:10,000	مقياس المقطع	1:10,000
Scale of Profile	1:10,000	مقياس المقطع	1:10,000
Scale of Plan	1:10,000	مقياس الخطة	1:10,000
Scale of Profile	1:10,000	مقياس المقطع	1:10,000

Scale of Contour Map/Scale of Map	1:50,000	مقياس الخريطة	1:50,000
Scale of Plan	1:10,000	مقياس الخطة	1:10,000
Scale of Section	1:10,000	مقياس المقطع	1:10,000
Scale of Profile	1:10,000	مقياس المقطع	1:10,000
Scale of Plan	1:10,000	مقياس الخطة	1:10,000
Scale of Profile	1:10,000	مقياس المقطع	1:10,000



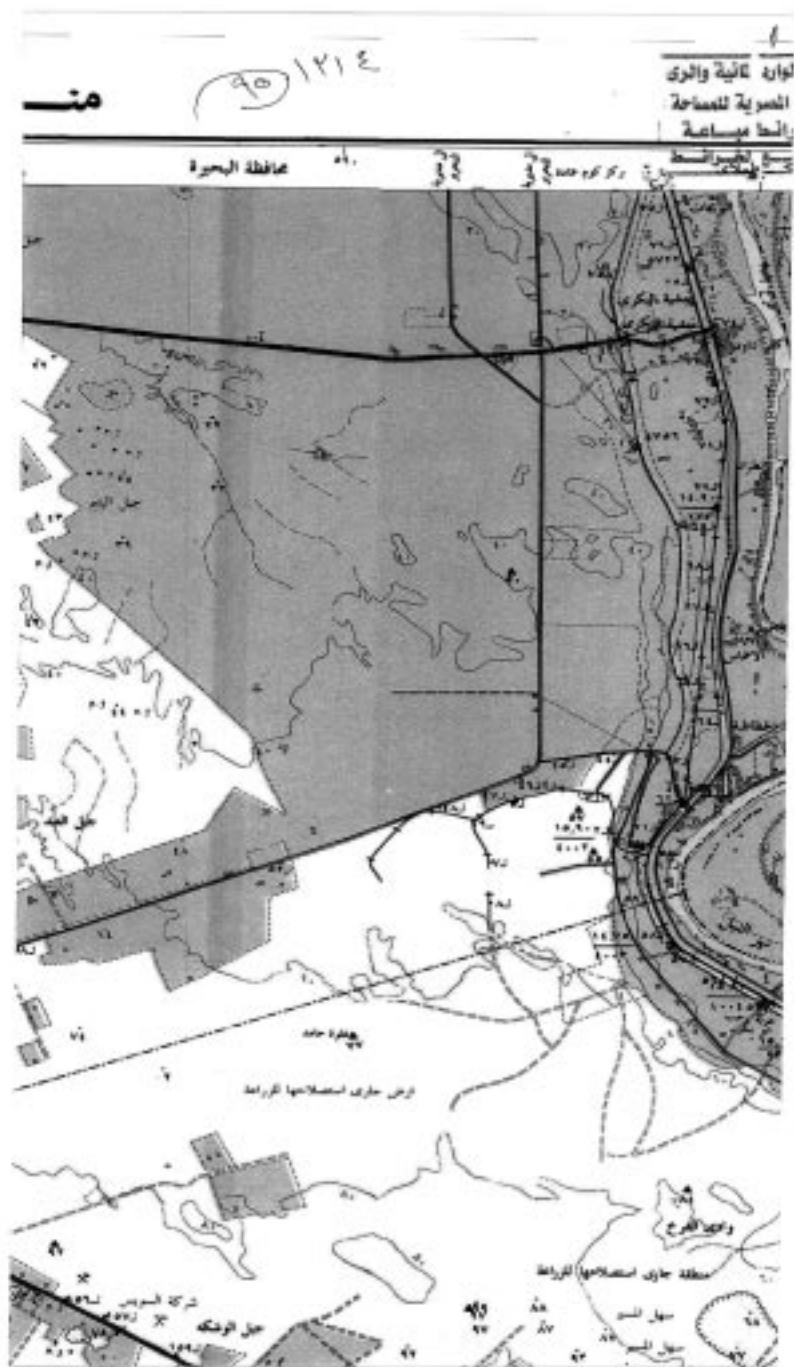


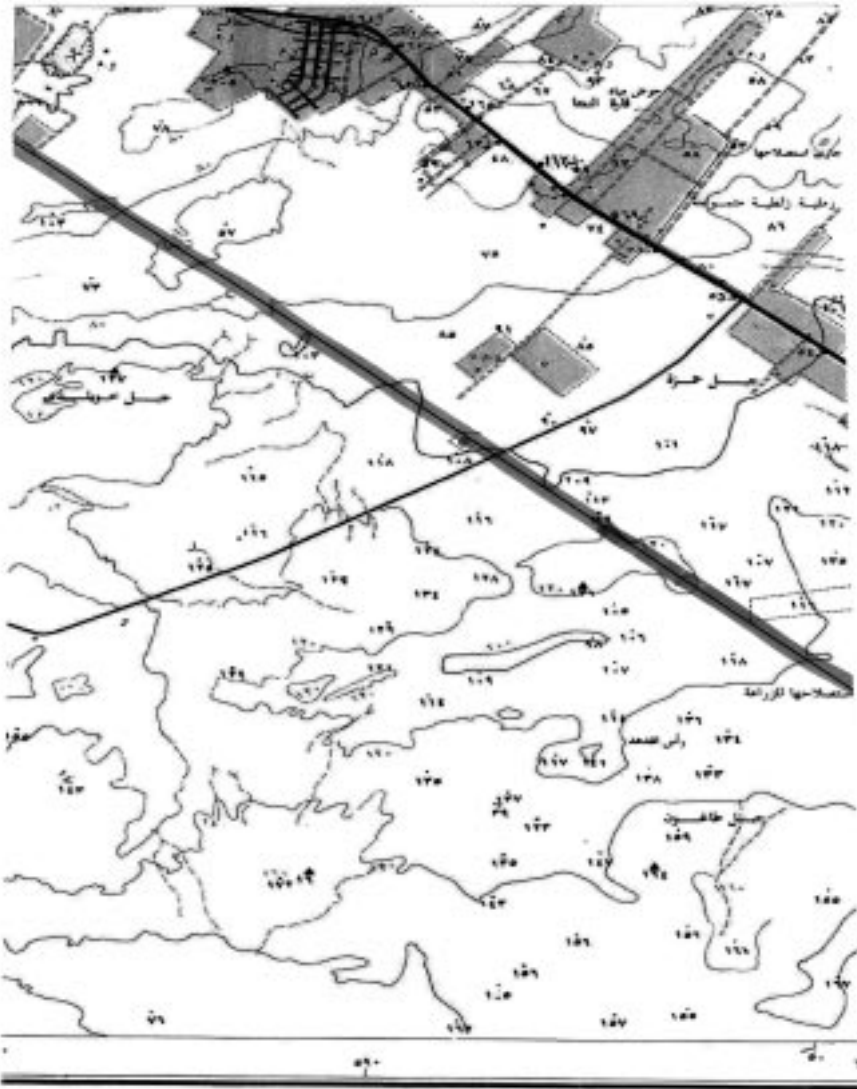


مخطط تقسيم المناطق الإدارية في المملكة الأردنية الهاشمية لسنة ١٩٦٠ و ١٩٦٤ / ١٩٦٩  
 من إعداد وزارة التخطيط سنة ١٩٦٩

<ul style="list-style-type: none"> <li>+++++ حدود دولية</li> <li>----- حدود إقليمية</li> <li>----- حدود بلدية</li> <li>----- حدود بلدية</li> <li>----- حدود بلدية</li> <li>----- حدود بلدية</li> <li>----- حدود بلدية</li> <li>----- حدود بلدية</li> </ul>	<ul style="list-style-type: none"> <li>----- حدود بلدية</li> <li>----- حدود بلدية</li> <li>----- حدود بلدية</li> <li>----- حدود بلدية</li> <li>----- حدود بلدية</li> <li>----- حدود بلدية</li> <li>----- حدود بلدية</li> <li>----- حدود بلدية</li> </ul>
--	--

١٢١٤  
 ٤٤





مقياس ١:٥٠٠٠٠

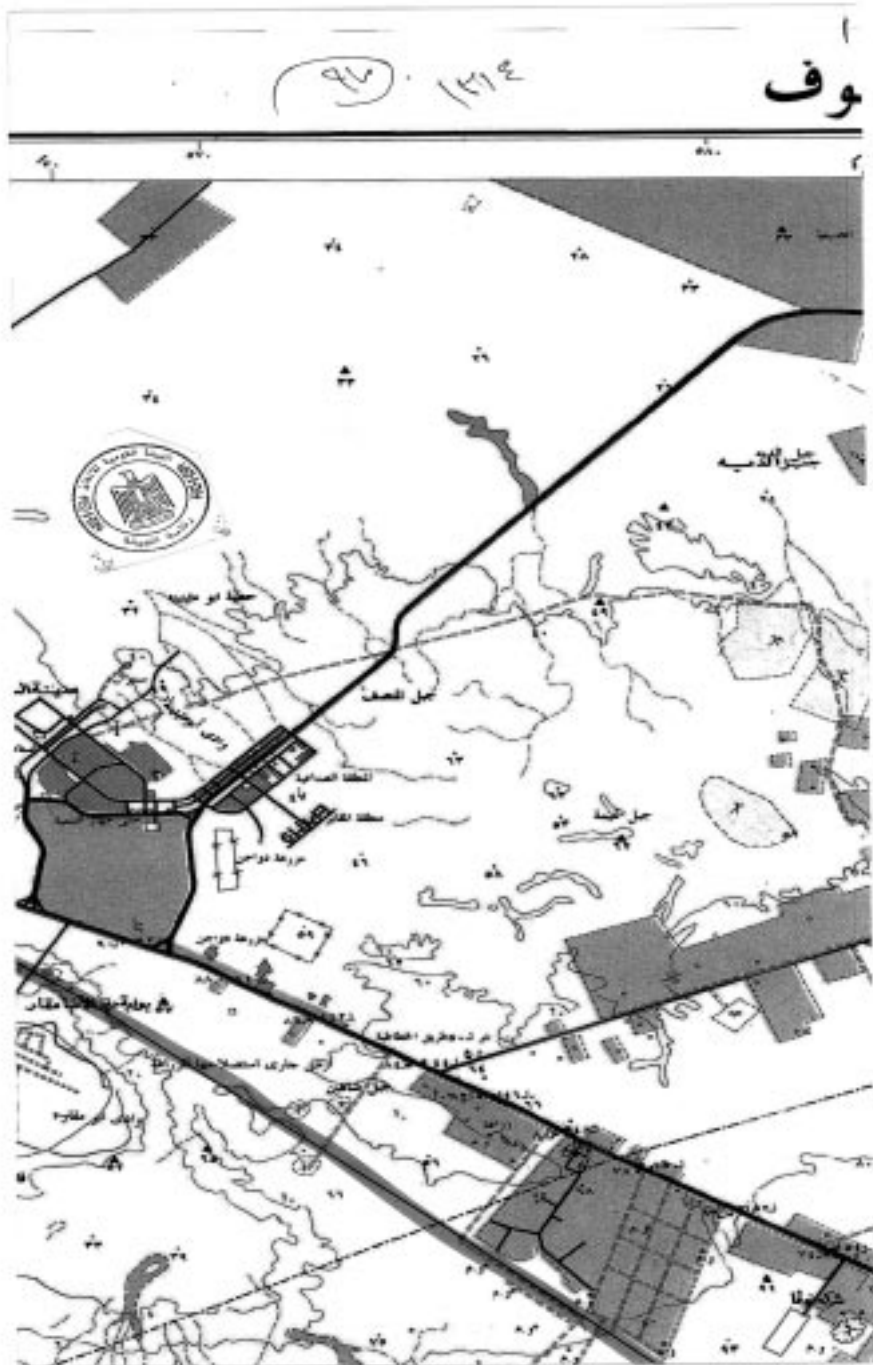
هذه الخريطة الجغرافية اعتمدها المرسوم رقم ١٧٤ لسنة ٢٠١٤  
 رقم الترخيص: ١٧٤ لسنة ٢٠١٤  
 رقم الترخيص: ١٧٤ لسنة ٢٠١٤

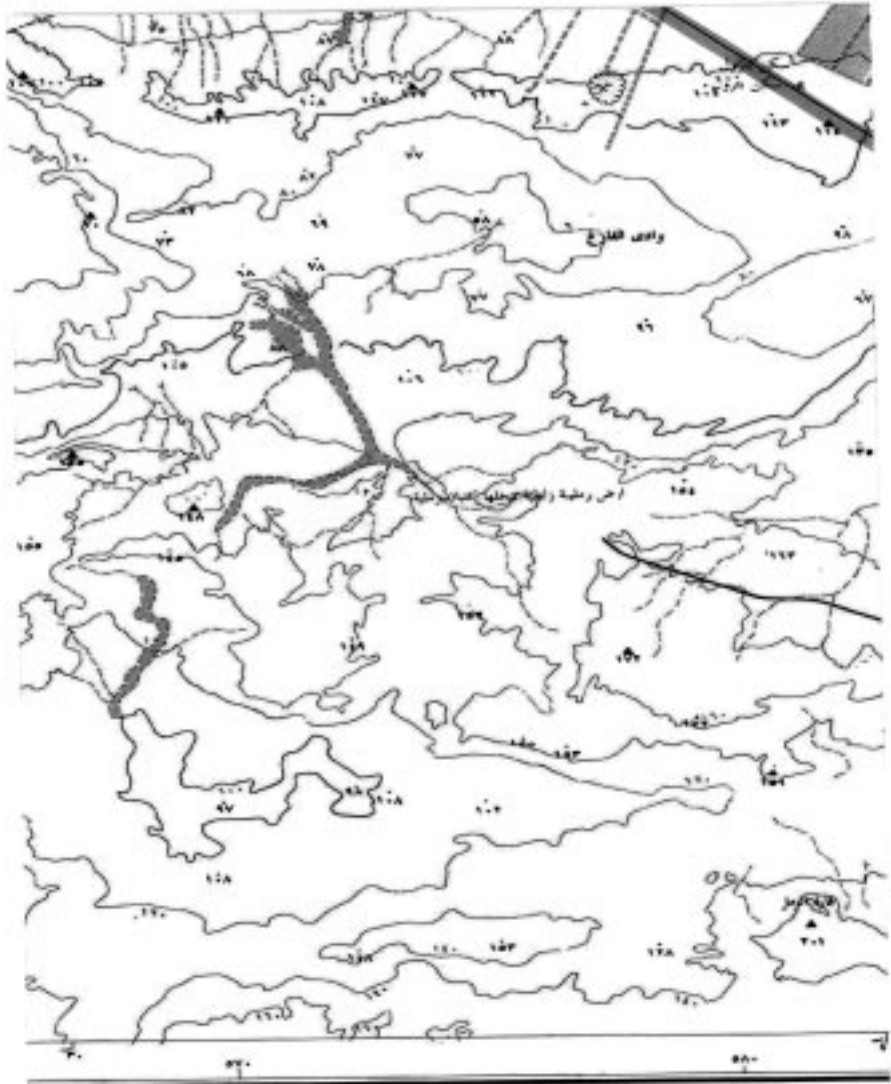
البلد
القاهرة
السواحل



محطة كهرباء  
 محطة مياه  
 محطة تحلية مياه  
 محطة معالجة مياه  
 محطة ضخ مياه  
 محطة توليد كهرباء  
 محطة توزيع كهرباء  
 محطة تحويل كهرباء  
 محطة تخزين كهرباء  
 محطة نقل كهرباء  
 محطة استقبال كهرباء  
 محطة إرسال كهرباء  
 محطة استقبال مياه  
 محطة إرسال مياه  
 محطة تخزين مياه  
 محطة تحويل مياه  
 محطة توزيع مياه  
 محطة توليد مياه  
 محطة معالجة مياه  
 محطة تحلية مياه  
 محطة ضخ مياه  
 محطة مياه  
 محطة كهرباء

١٧٤ ٩٦





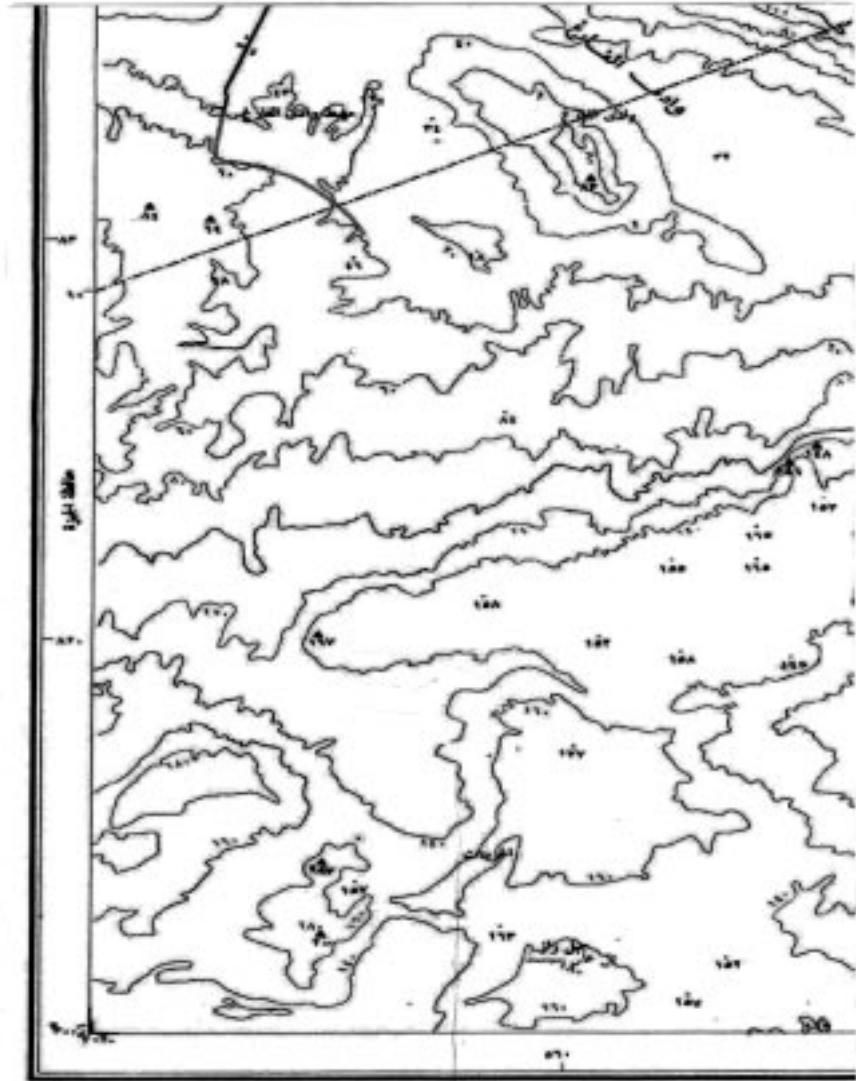
الخطوط السوداء تمثل الحدود  
 الخطوط الحمراء تمثل الحدود  
 الخطوط الزرقاء تمثل الحدود  
 الخطوط الخضراء تمثل الحدود  
 الخطوط البنية تمثل الحدود  
 الخطوط الرمادية تمثل الحدود

٩٦  
 ١٢١٤

والسور والحدود المثلثة والخطوط الحمراء  
 هي الأجزاء التي لا تخضع للترسيم

الرمز	الوصف
⬤	مركز
⬢	مركز
⬠	مركز
⬡	مركز
⬢	مركز
⬠	مركز
⬡	مركز
⬢	مركز
⬠	مركز
⬡	مركز





١١٢  
١٠٠



خط سكة حديدية  
جسر  
تunnel  
طريق  
طريق  
طريق  
طريق

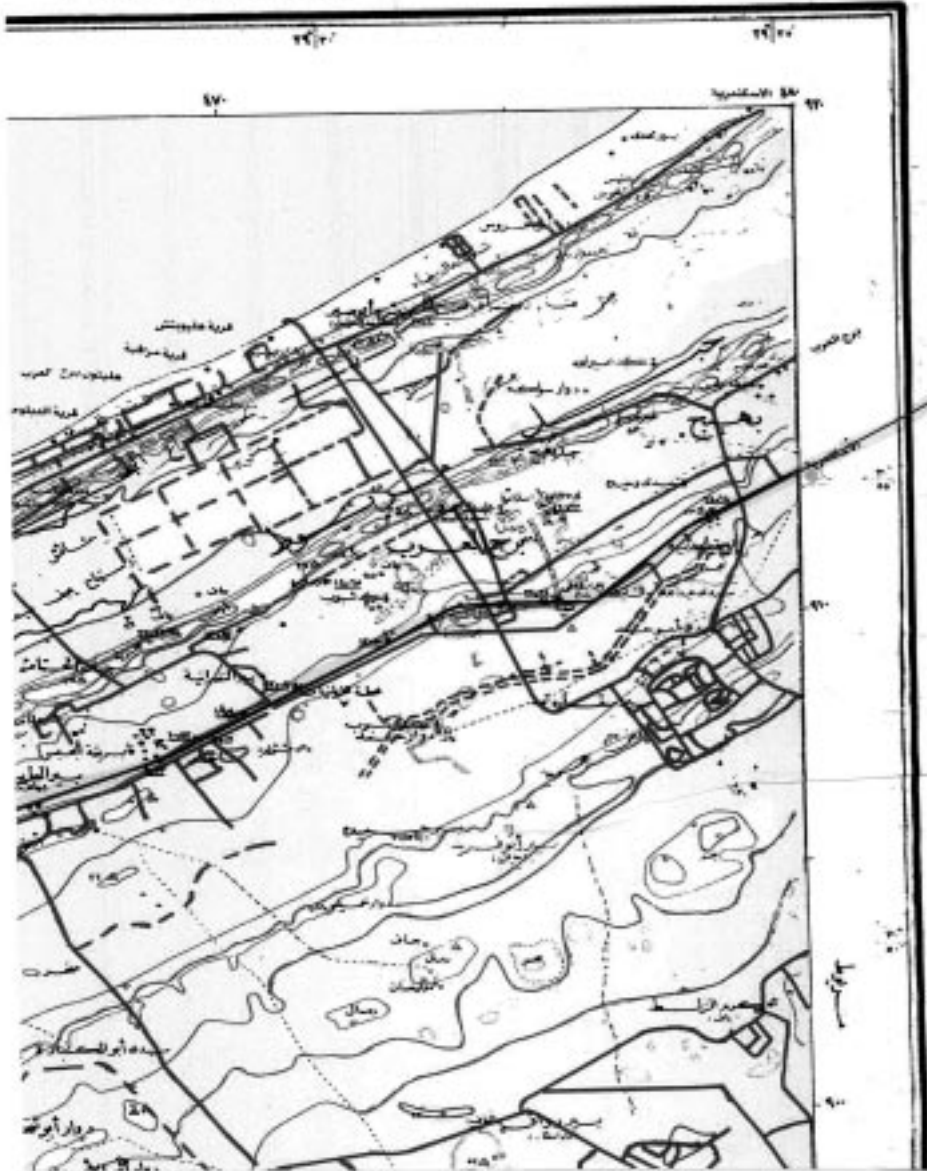


نهر  
جريان  
قناة  
خندق  
بئر  
عين  
مياه

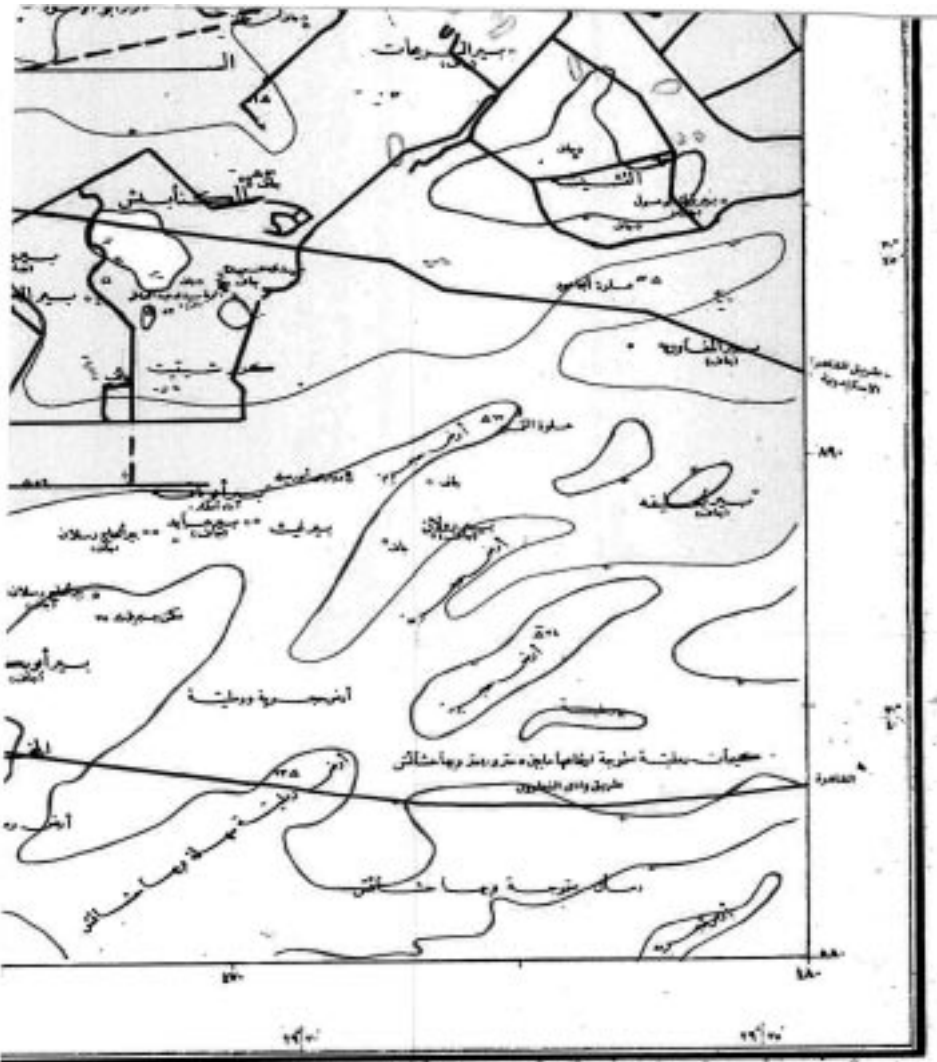
الم  
ط  
ال

١٠١ / ٢١٤  
مقياس الرسم ١ : ١٠٠,٠٠٠

جمهورية مصر العربية







**FERENCE**

① مركز البلدية  
 ② مركز البلدية  
 ③ مركز البلدية  
 ④ مركز البلدية  
 ⑤ مركز البلدية  
 ⑥ مركز البلدية  
 ⑦ مركز البلدية  
 ⑧ مركز البلدية  
 ⑨ مركز البلدية  
 ⑩ مركز البلدية

① مركز البلدية  
 ② مركز البلدية  
 ③ مركز البلدية  
 ④ مركز البلدية  
 ⑤ مركز البلدية  
 ⑥ مركز البلدية  
 ⑦ مركز البلدية  
 ⑧ مركز البلدية  
 ⑨ مركز البلدية  
 ⑩ مركز البلدية

① مركز البلدية  
 ② مركز البلدية  
 ③ مركز البلدية  
 ④ مركز البلدية  
 ⑤ مركز البلدية  
 ⑥ مركز البلدية  
 ⑦ مركز البلدية  
 ⑧ مركز البلدية  
 ⑨ مركز البلدية  
 ⑩ مركز البلدية

① مركز البلدية  
 ② مركز البلدية  
 ③ مركز البلدية  
 ④ مركز البلدية  
 ⑤ مركز البلدية  
 ⑥ مركز البلدية  
 ⑦ مركز البلدية  
 ⑧ مركز البلدية  
 ⑨ مركز البلدية  
 ⑩ مركز البلدية

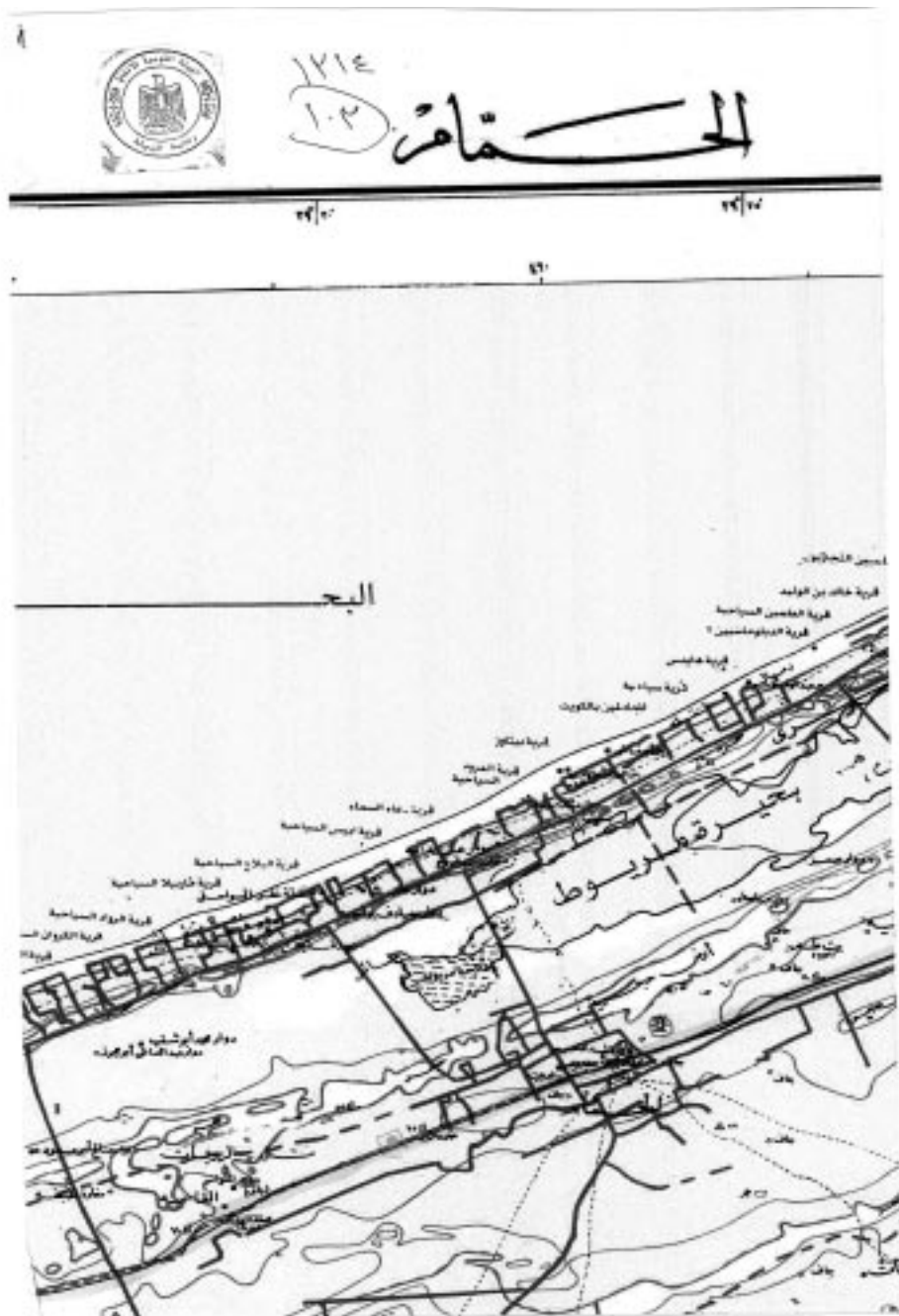
① مركز البلدية  
 ② مركز البلدية  
 ③ مركز البلدية  
 ④ مركز البلدية  
 ⑤ مركز البلدية  
 ⑥ مركز البلدية  
 ⑦ مركز البلدية  
 ⑧ مركز البلدية  
 ⑨ مركز البلدية  
 ⑩ مركز البلدية

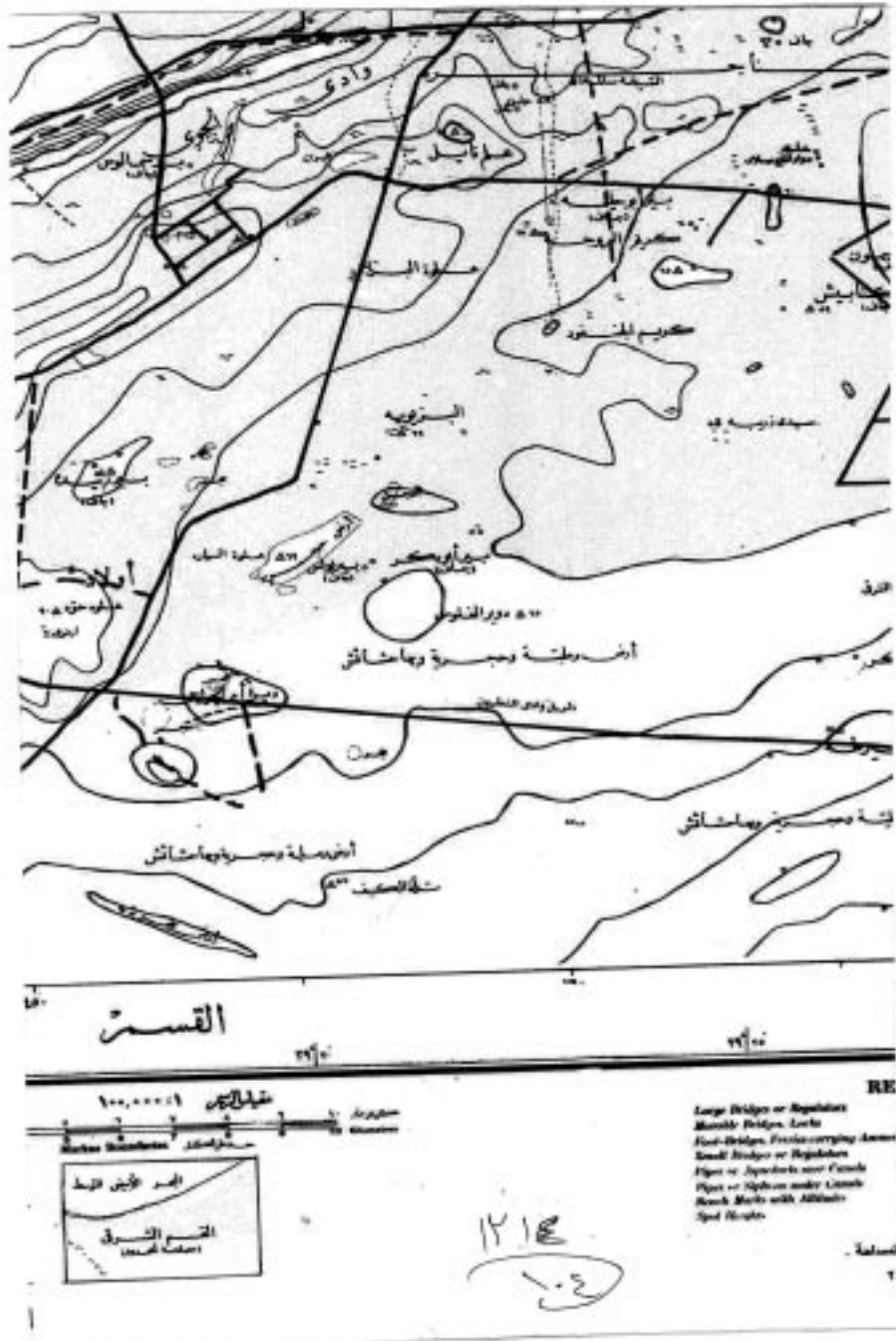
① مركز البلدية  
 ② مركز البلدية  
 ③ مركز البلدية  
 ④ مركز البلدية  
 ⑤ مركز البلدية  
 ⑥ مركز البلدية  
 ⑦ مركز البلدية  
 ⑧ مركز البلدية  
 ⑨ مركز البلدية  
 ⑩ مركز البلدية

① مركز البلدية  
 ② مركز البلدية  
 ③ مركز البلدية  
 ④ مركز البلدية  
 ⑤ مركز البلدية  
 ⑥ مركز البلدية  
 ⑦ مركز البلدية  
 ⑧ مركز البلدية  
 ⑨ مركز البلدية  
 ⑩ مركز البلدية

هذه الخريطة لاجراء تدابير في احياء ان تعديلات بها (١) بموجب التصريح من الهيئة التصورية العامة  
 وجميع الحقوق محفوظة للهيئة بموجب القانون ٨٢ لسنة ٢٠٠٢ رقم الإصدار رقم ١١٠/٢٠١٧  
 طبعت بمطبع الهيئة سنة (٢٠١٢/٠١٢)

1112  
1.0





الجمهورية العربية السورية  
 وزارة المياه والري  
 المديرية العامة للمياه

١٢١٣  
 ١٠٤

١٠٥ ١٢١٤  
**EL HAMMÂM**



دولة فلسطين  
السلطة الوطنية  
المختصة  
بإصدار القوانين

٢٢١٤

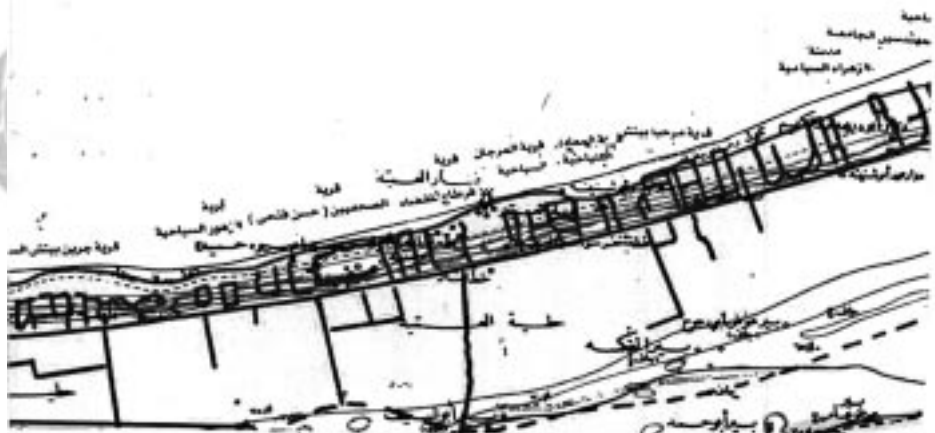
١٠٥

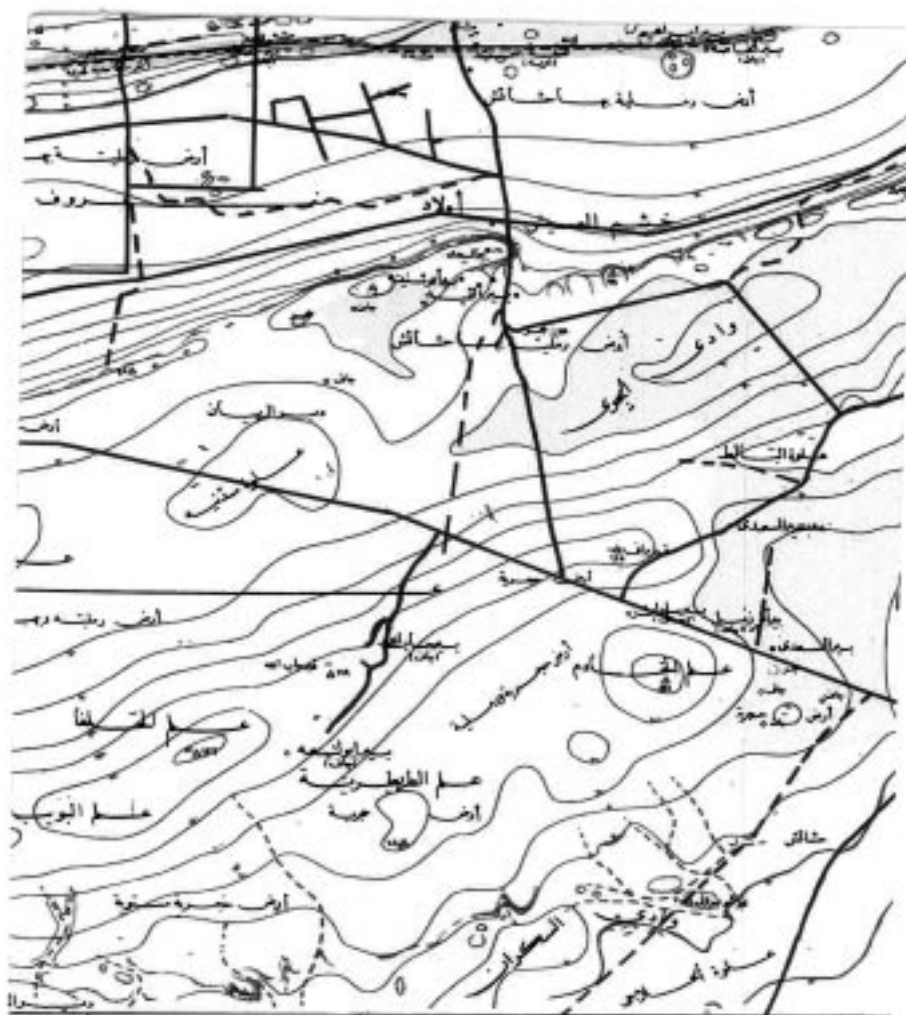
١٠٥

١٠٥

المتوس

متر





الشرقي (مصلحة الحدود)

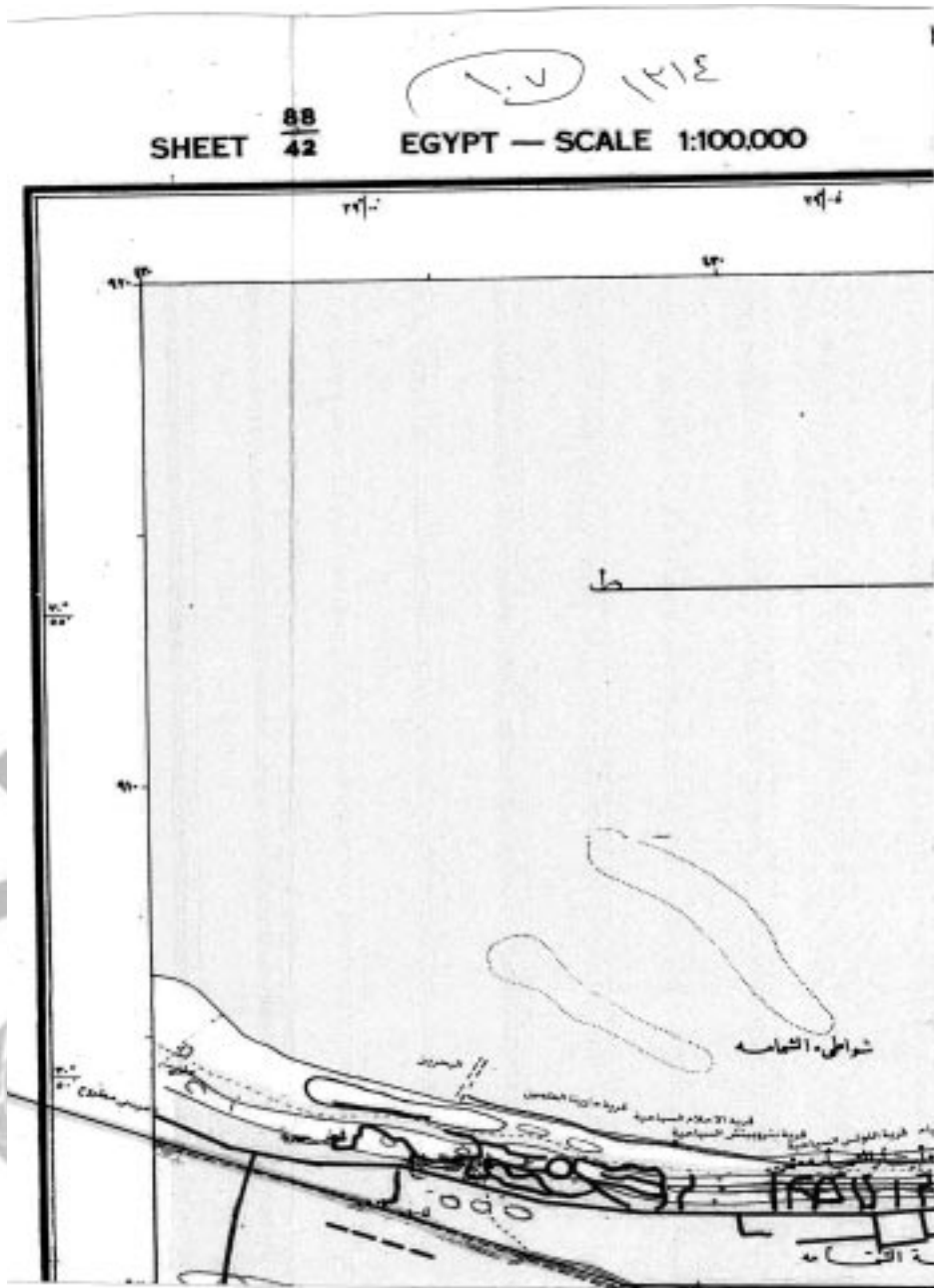
- قائمة
- ..... خطوط كسوة
  - ..... مساحة لشؤون العراق
  - ..... رية ميهان و اسنار
  - ..... مناطق تخطيطية لقرى و اودية
  - ..... الحدود
  - ..... مسكن
  - ..... لينة و صافي رية ميهان و اسنار
  - ..... من ١٠ الى ١٠٠
  - ..... من ١٠٠ الى ١٠٠٠

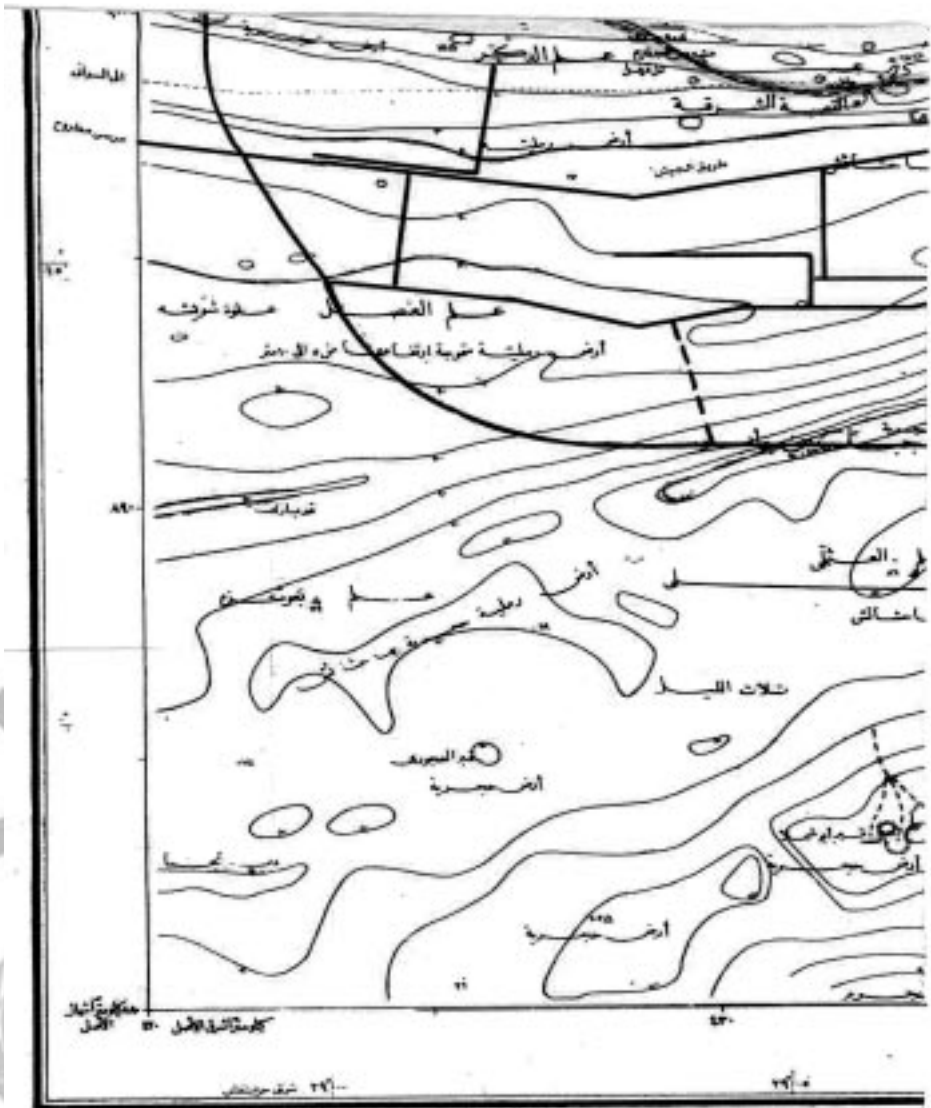
١٢١٤  
١٢١٥

SCALE 1:100,000

مقياس الرسم 1:100,000


مقياس الرسم		مقياس الرسم	
مقياس الرسم	مقياس الرسم	مقياس الرسم	مقياس الرسم
02 11	02 11	02 11	02 11
26 71	26 71	26 71	26 71
02 11	02 11	02 11	02 11
26 71	26 71	26 71	26 71
02 11	02 11	02 11	02 11
26 71	26 71	26 71	26 71






	REFERENCE		إشارات
Standard Gauge Railways	—————	سكك حديدية بالمقياس القياسي	—————
Light Railways	.....	سكك حديدية خفيفة	.....
Trailing Lines & Dismantled	.....	سكك حديدية متروكة أو مدمجة	.....
Mulgrave Boundaries	.....	حدود مقاطعة مولفري	.....
Markets	.....	سوق	.....
Concessions	.....	منح	.....
Mean Sea Level	.....	خطوط المقاييس	.....
Villages	.....	حدود ممتلكات الملاك	.....
Fields of Cultivation	.....	حدود ممتلكات الملاك	.....
		حدود ممتلكات الملاك	.....
		حدود ممتلكات الملاك	.....
		حدود ممتلكات الملاك	.....

١٢٤







الارتفاعات

الارض الزراعية التي تروى يد دائما هي  
المجولة بالكون القصب ( القصب )  
العمارات التي تبعد في ارضها عن مياه  
الانبار هي المسماة بالكون القصب ( القصب )  
( المزارع )

البيوتات التي تظفها المياه العذبة  
المسماة والمساكن في المنطقة والكون القصب  
الطوبى والارض القصب ( القصب )  
المياه العذبة والمسماة في المنطقة  
بالكون القصب والارض القصب ( القصب )  
( المزارع )

التقسيم الطبوغرافية والابعاد في هذه  
الخريطة اخذت من مجموعة خرائط  
١:٥٠٠٠٠ المقياس سنة ١٩٥٥ و ١٩٥١  
والتي ادرجت سنة ١٩٥٥ - ٥٠  
المناطق المسماة بالخريطة مسماة  
بمقياس ١ : ١٠٠٠٠٠٠ او بمقياس القرب  
سنة ١٩٥٥ و ١٩٥٧ .

اشادت هذه الخطة على طريقة اسقاط  
موازين المشاهدة لطريقة اسقاط موازين  
مع اعراض خط الطول ١ = شرق خط  
المساكن الوسطى .

نقطة الاصل لشبكة الإحداثية المسماة على  
البروز بواقع ابعاد كل = الكوحدات في  
نقطة واقعة على ٥٠ - الكوحدات جنوب  
٦٦٥ الكوحدات غرب نقطة تقاطع خط الطول  
٢ = شرق وحدة العرض ٢١ شمال .

حدود المناطق التي تمتد للتراب اذلا  
السام الحدود تقطع مع حدود المحافظات او  
تقع خط في المسار موازيا لحدود القرى  
على حد الكوحدات ملاحظ .


رصدت وجرحت بالهيئة المصرية العامة للمساحة (١٩٤٧-١٩٤٦)

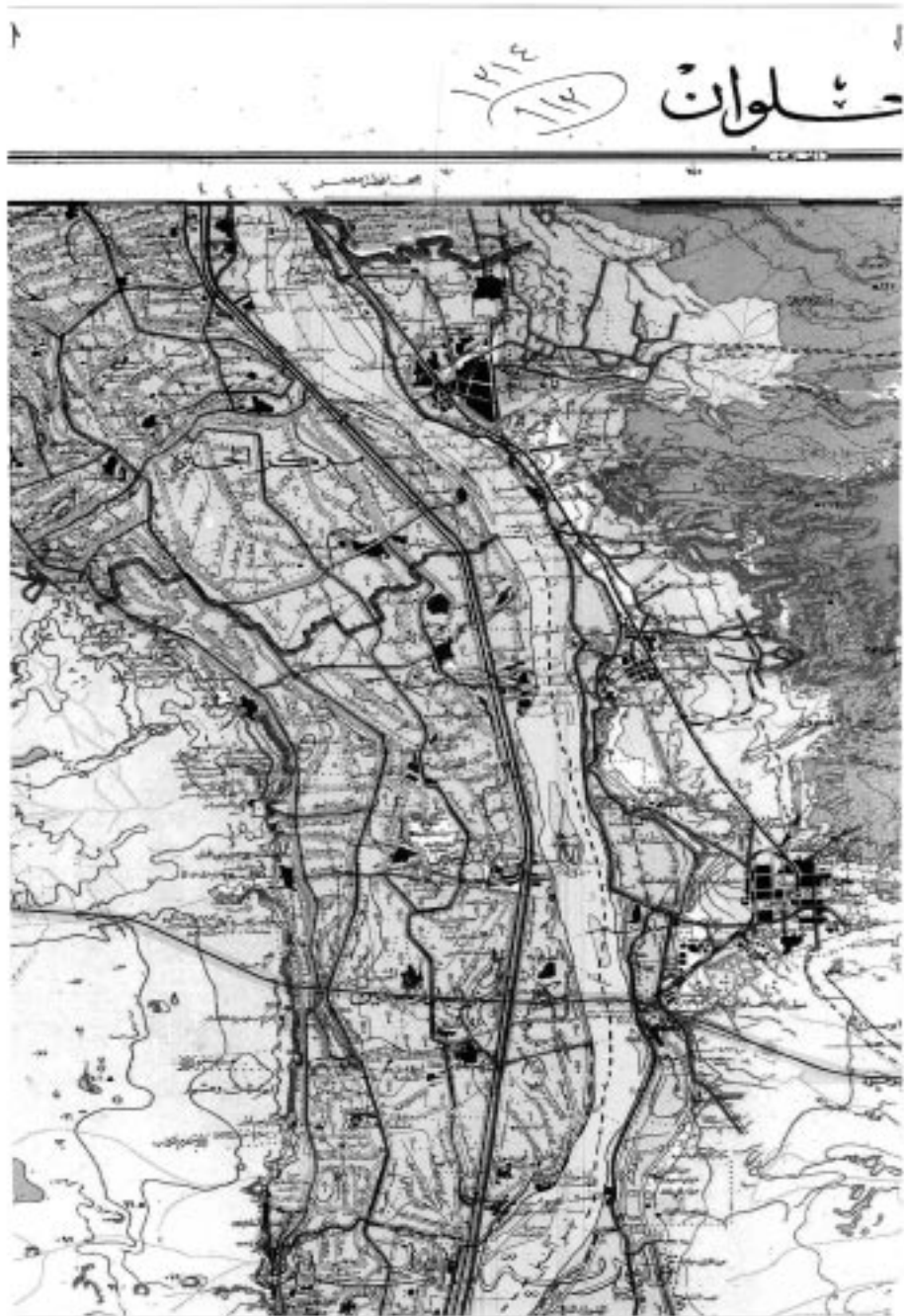
١- خطوط المساحة ٢- خطوط المساحة ٣- خطوط المساحة ٤- خطوط المساحة ٥- خطوط المساحة ٦- خطوط المساحة ٧- خطوط المساحة ٨- خطوط المساحة ٩- خطوط المساحة ١٠- خطوط المساحة	١- خطوط المساحة ٢- خطوط المساحة ٣- خطوط المساحة ٤- خطوط المساحة ٥- خطوط المساحة ٦- خطوط المساحة ٧- خطوط المساحة ٨- خطوط المساحة ٩- خطوط المساحة ١٠- خطوط المساحة	١- خطوط المساحة ٢- خطوط المساحة ٣- خطوط المساحة ٤- خطوط المساحة ٥- خطوط المساحة ٦- خطوط المساحة ٧- خطوط المساحة ٨- خطوط المساحة ٩- خطوط المساحة ١٠- خطوط المساحة
---	---	---

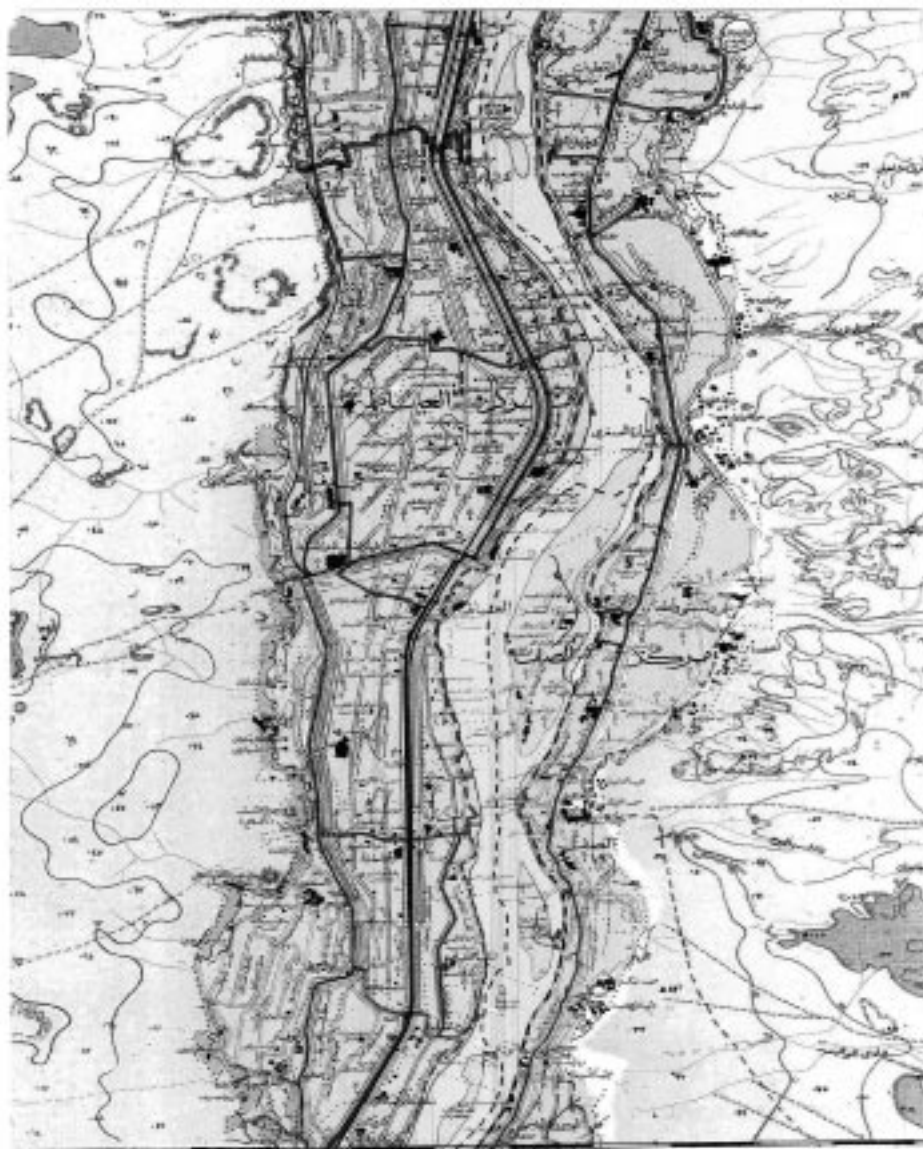
١٣٤  
١١

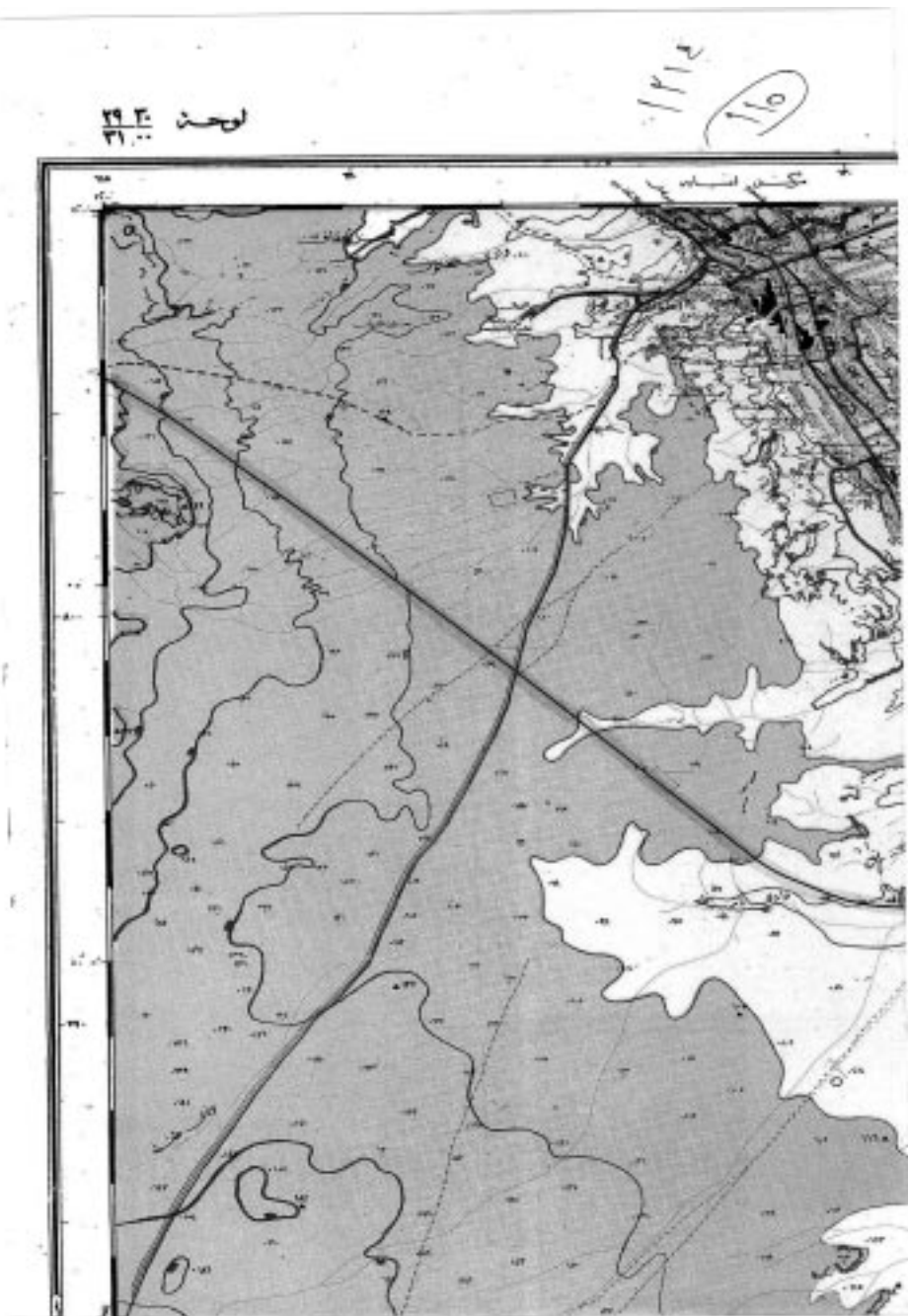
وزارة التربة والمياه والغابات  
الهيئة المغربية للتخطيط  
غمراتنا بمساحة  
الطهوان العام - إدارة بيع الغمرات  
١٠٠٠٠٠٠














١١٤  
١١٧

<ul style="list-style-type: none"> <li>Contours (meters above sea level)</li> <li>Spot heights</li> <li>Contours and spot heights</li> <li>Black boundaries</li> <li>— Boundaries for drainage basins</li> <li>Water bodies and fringes</li> <li>Coastlines</li> <li>Major roads and railways</li> <li>Other roads and railways</li> <li>Ports and harbours</li> <li>Other buildings and structures</li> </ul>	<ul style="list-style-type: none"> <li>مناطق الفيضانات</li> <li>ارتفاعات نقطية</li> <li>خطوط الارتفاعات</li> <li>حدود سوداء</li> <li>حدود مناطق الصرف</li> <li>مناطق المياه والحدود</li> <li>الحدود الساحلية</li> <li>الطرق الرئيسية والسكك الحديدية</li> <li>الطرق والسكك الحديدية الأخرى</li> <li>الموانئ والموانئ</li> <li>المباني والبنى التحتية الأخرى</li> </ul>	<ul style="list-style-type: none"> <li>Shoals and banks (10 to 20 metres)</li> <li>Shoals and banks (20 to 30 metres)</li> <li>Shoals and banks (30 to 40 metres)</li> <li>Shoals and banks (40 to 50 metres)</li> <li>Shoals and banks (50 to 60 metres)</li> <li>Shoals and banks (60 to 70 metres)</li> <li>Shoals and banks (70 to 80 metres)</li> <li>Shoals and banks (80 to 90 metres)</li> <li>Shoals and banks (90 to 100 metres)</li> <li>Shoals and banks (100 to 110 metres)</li> <li>Shoals and banks (110 to 120 metres)</li> <li>Shoals and banks (120 to 130 metres)</li> <li>Shoals and banks (130 to 140 metres)</li> <li>Shoals and banks (140 to 150 metres)</li> <li>Shoals and banks (150 to 160 metres)</li> <li>Shoals and banks (160 to 170 metres)</li> <li>Shoals and banks (170 to 180 metres)</li> <li>Shoals and banks (180 to 190 metres)</li> <li>Shoals and banks (190 to 200 metres)</li> <li>Shoals and banks (200 to 210 metres)</li> <li>Shoals and banks (210 to 220 metres)</li> <li>Shoals and banks (220 to 230 metres)</li> <li>Shoals and banks (230 to 240 metres)</li> <li>Shoals and banks (240 to 250 metres)</li> <li>Shoals and banks (250 to 260 metres)</li> <li>Shoals and banks (260 to 270 metres)</li> <li>Shoals and banks (270 to 280 metres)</li> <li>Shoals and banks (280 to 290 metres)</li> <li>Shoals and banks (290 to 300 metres)</li> <li>Shoals and banks (300 to 310 metres)</li> <li>Shoals and banks (310 to 320 metres)</li> <li>Shoals and banks (320 to 330 metres)</li> <li>Shoals and banks (330 to 340 metres)</li> <li>Shoals and banks (340 to 350 metres)</li> <li>Shoals and banks (350 to 360 metres)</li> <li>Shoals and banks (360 to 370 metres)</li> <li>Shoals and banks (370 to 380 metres)</li> <li>Shoals and banks (380 to 390 metres)</li> <li>Shoals and banks (390 to 400 metres)</li> <li>Shoals and banks (400 to 410 metres)</li> <li>Shoals and banks (410 to 420 metres)</li> <li>Shoals and banks (420 to 430 metres)</li> <li>Shoals and banks (430 to 440 metres)</li> <li>Shoals and banks (440 to 450 metres)</li> <li>Shoals and banks (450 to 460 metres)</li> <li>Shoals and banks (460 to 470 metres)</li> <li>Shoals and banks (470 to 480 metres)</li> <li>Shoals and banks (480 to 490 metres)</li> <li>Shoals and banks (490 to 500 metres)</li> <li>Shoals and banks (500 to 510 metres)</li> <li>Shoals and banks (510 to 520 metres)</li> <li>Shoals and banks (520 to 530 metres)</li> <li>Shoals and banks (530 to 540 metres)</li> <li>Shoals and banks (540 to 550 metres)</li> <li>Shoals and banks (550 to 560 metres)</li> <li>Shoals and banks (560 to 570 metres)</li> <li>Shoals and banks (570 to 580 metres)</li> <li>Shoals and banks (580 to 590 metres)</li> <li>Shoals and banks (590 to 600 metres)</li> <li>Shoals and banks (600 to 610 metres)</li> <li>Shoals and banks (610 to 620 metres)</li> <li>Shoals and banks (620 to 630 metres)</li> <li>Shoals and banks (630 to 640 metres)</li> <li>Shoals and banks (640 to 650 metres)</li> <li>Shoals and banks (650 to 660 metres)</li> <li>Shoals and banks (660 to 670 metres)</li> <li>Shoals and banks (670 to 680 metres)</li> <li>Shoals and banks (680 to 690 metres)</li> <li>Shoals and banks (690 to 700 metres)</li> <li>Shoals and banks (700 to 710 metres)</li> <li>Shoals and banks (710 to 720 metres)</li> <li>Shoals and banks (720 to 730 metres)</li> <li>Shoals and banks (730 to 740 metres)</li> <li>Shoals and banks (740 to 750 metres)</li> <li>Shoals and banks (750 to 760 metres)</li> <li>Shoals and banks (760 to 770 metres)</li> <li>Shoals and banks (770 to 780 metres)</li> <li>Shoals and banks (780 to 790 metres)</li> <li>Shoals and banks (790 to 800 metres)</li> <li>Shoals and banks (800 to 810 metres)</li> <li>Shoals and banks (810 to 820 metres)</li> <li>Shoals and banks (820 to 830 metres)</li> <li>Shoals and banks (830 to 840 metres)</li> <li>Shoals and banks (840 to 850 metres)</li> <li>Shoals and banks (850 to 860 metres)</li> <li>Shoals and banks (860 to 870 metres)</li> <li>Shoals and banks (870 to 880 metres)</li> <li>Shoals and banks (880 to 890 metres)</li> <li>Shoals and banks (890 to 900 metres)</li> <li>Shoals and banks (900 to 910 metres)</li> <li>Shoals and banks (910 to 920 metres)</li> <li>Shoals and banks (920 to 930 metres)</li> <li>Shoals and banks (930 to 940 metres)</li> <li>Shoals and banks (940 to 950 metres)</li> <li>Shoals and banks (950 to 960 metres)</li> <li>Shoals and banks (960 to 970 metres)</li> <li>Shoals and banks (970 to 980 metres)</li> <li>Shoals and banks (980 to 990 metres)</li> <li>Shoals and banks (990 to 1000 metres)</li> </ul>
--	--	--

## قرار رئيس مجلس الوزراء

رقم ١٣١٨ لسنة ٢٠٢٢

### رئيس مجلس الوزراء

بعد الاطلاع على الدستور ؛

وعلى قانون نظام الإدارة المحلية الصادر بالقانون رقم ٤٣ لسنة ١٩٧٩ ولائحته التنفيذية ؛  
وعلى القانون رقم ١٠ لسنة ١٩٩٠ بشأن نزع ملكية العقارات للمنفعة العامة  
ولائحته التنفيذية ؛

وعلى قرار رئيس الجمهورية رقم ٢٧٩ لسنة ٢٠١٨ بالتفويض فى بعض الاختصاصات ؛  
وعلى قرار رئيس مجلس الوزراء رقم ٨٥٤ لسنة ٢٠١٤ باعتبار مشروع تنفيذ  
محطة رفع الصرف الصحى بناحية أبو غالب محافظة الجيزة والواقعة بحوض دايـر الناحية  
فـرة (١٦) من أعمال المنفعة العامة ؛  
وبناءً على ما عرضه وزير الإسكان والمرافق والمجتمعات العمرانية ؛

### قرر :

#### ( المادة الأولى )

يعتبر من أعمال المنفعة العامة مشروع إقامة محطة رفع الصرف الصحى بناحية  
أبو غالب - محافظة الجيزة ، والواقعة بحوض دايـر الناحية فـرة (١٦) قسم ثان بمسطح  
" (٥) قراريـط" تقريباً ، وذلك لصالح الجهاز التنفيذى لمياه الشرب والصرف الصحى .

#### ( المادة الثانية )

يستولى بطريق التنفيذ المباشر على الأرض اللازمة لتنفيذ المشروع المشار إليه  
فى المادة السابقة ، والمبين موقعها وحدودها واسم مالـكها الظاهر بالمذكرة الإيضاحية  
والخريطة المساحية والكشف المرفقين .

#### ( المادة الثالثة )

ينشر هذا القرار فى الجريدة الرسمية .

صدر برئاسة مجلس الوزراء فى ٥ رمضان سنة ١٤٤٣ هـ

( الموافق ٦ أبريل سنة ٢٠٢٢ م ) .

رئيس مجلس الوزراء

دكتور / مصطفى كمال مديـولى



## وزارة الإسكان والمرافق والمجمعات العمرانية

### مذكرة

للعرض على السيد أ.د.م رئيس مجلس الوزراء

بخصوص استصدار قرار منفعة عامة لمشروع محطة رفع الصرف الصحى

بناحية أبو غالب - محافظة الجيزة

أتشرف بالإحاطة بأنه صدر قرار المنفعة العامة رقم ٨٥٤ لسنة ٢٠١٤ باعتبار مشروع محطة رفع الصرف الصحى بناحية أبو غالب - محافظة الجيزة من أعمال المنفعة العامة وتم نشره بالجريدة الرسمية بالعدد رقم (٢٤) بتاريخ ٢٠١٤/٦/١٢ وتم إدراجه تحت رقم (٨٧٩) صرف صحى .

ورد كتاب السيد المهندس مدير مديرية المساحة بالجيزة رقم (٤٤٢٣) بتاريخ ٢٠٢١/١٢/٢١ يطالب الجهاز التنفيذى لمياه الشرب والصرف الصحى باستصدار قرار منفعة عامة جديد للمشروع عالىة والواقع بحوض داير الناحية نمرة (١٦) قسم ثان بمسطح (٥ قراريط) تقريباً والمحددة على الخريطة المساحية رقم (٦٠٧, ٥/٨٤٠) .  
وقد تم الحصول على المستندات والموافقات اللازمة الآتية :

- ١ - موافقة السيد الأستاذ الدكتور وزير الزراعة واستصلاح الأراضى .
- ٢ - كشف بأسماء الملاك الظاهرين المعد بمعرفة مديرية المساحة بالجيزة .
- ٣ - قرار الاستيلاء رقم ١٣٣ لسنة ٢٠١٠ من السيد أ.د حافظ الجيزة .
- ٤ - تم إيداع مبالغ التعويضات بخزينة مديرية المساحة بالجيزة بالشيك رقم ٣١٢٧٧٦٧ بتاريخ ٢٠١٤/٢/١٢ بمبلغ ٥٠٠٠٠ جنية (فقط خمسون ألف جنية لا غير) تحت حساب التعويضات المبدئية .

برجاء التفضل بالموافقة على إصدار قرار منفعة عامة للمشروع المشار إليه بعاليه  
لصالح الجهاز التنفيذي لمياه الشرب والصرف الصحي .

والأمر مفوض

وزير الإسكان

والمرافق والمجتمعات العمرانية

أ.د.م/ عاصم الجزار



الهيئة المصرية العامة للمساحة

مديرية المساحة بالفيوة

مكتب المشروعات

١٨/٥/٢٠٢٢

كشف حصر أسماء الملاك الظاهريين بمخطط رقم ١٨٤٧ من المحلة رقم ١٠٦

رقم القطعة	الحوض	المطح			الملاك	المستاجر
		م	ط	ف		
	١٨٤٧ -	١٠٦ -			محل حصره بالفيوة	



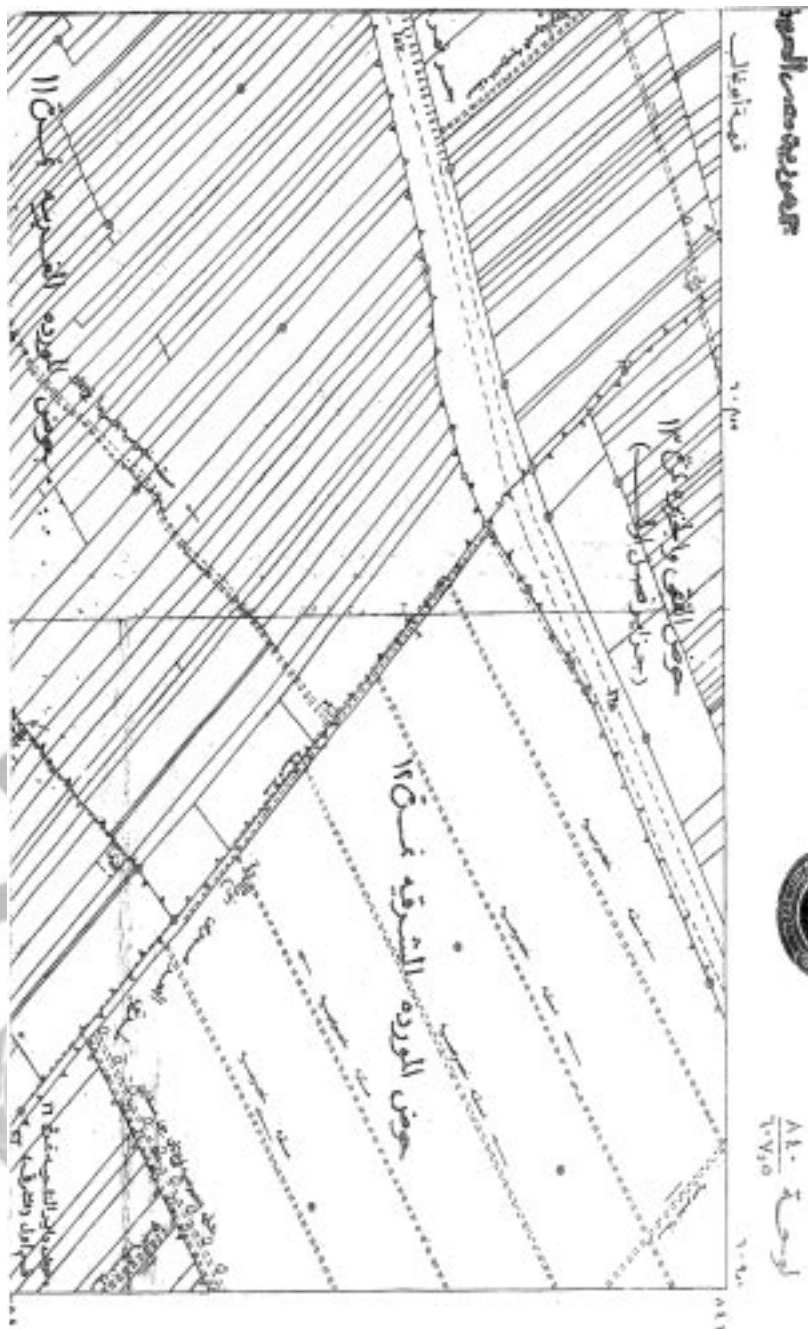
محمد محمد  
مدير  
مكتب



محمد محمد  
مدير  
مكتب  
١٠٦/١٨٤٧

محمد محمد  
مدير  
مكتب

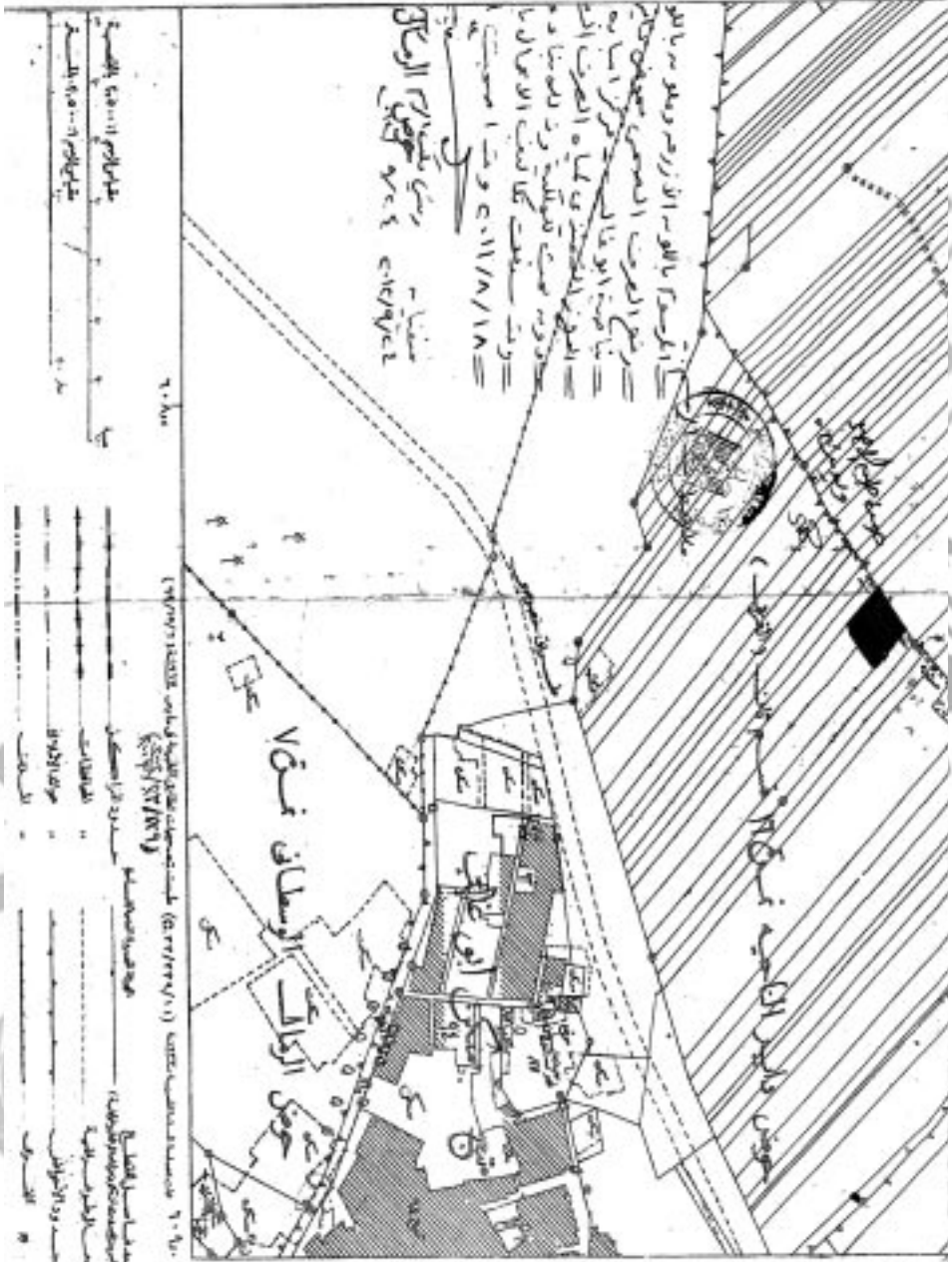
محمد محمد  
مدير  
مكتب  
١٠٦/١٨٤٧



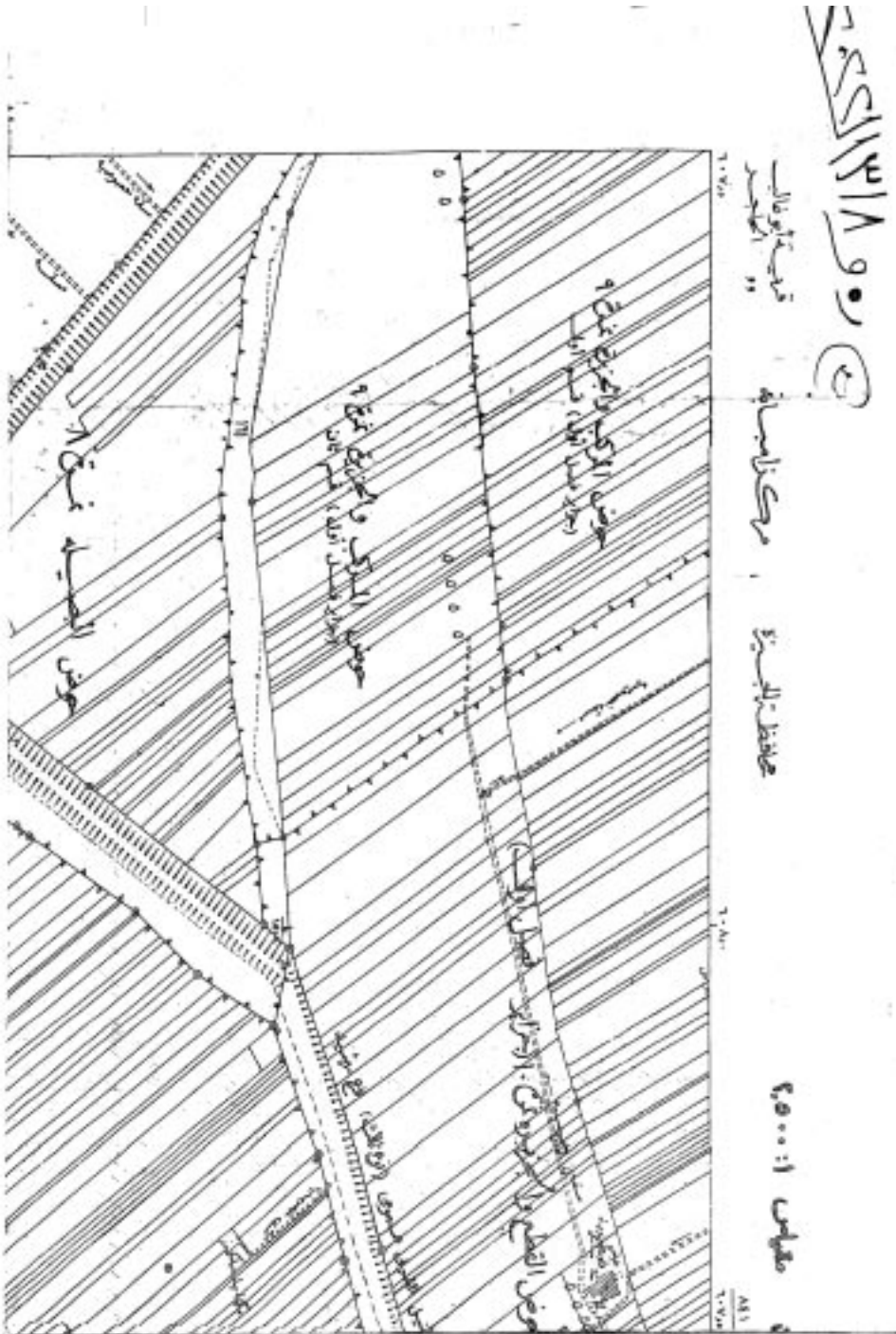
١

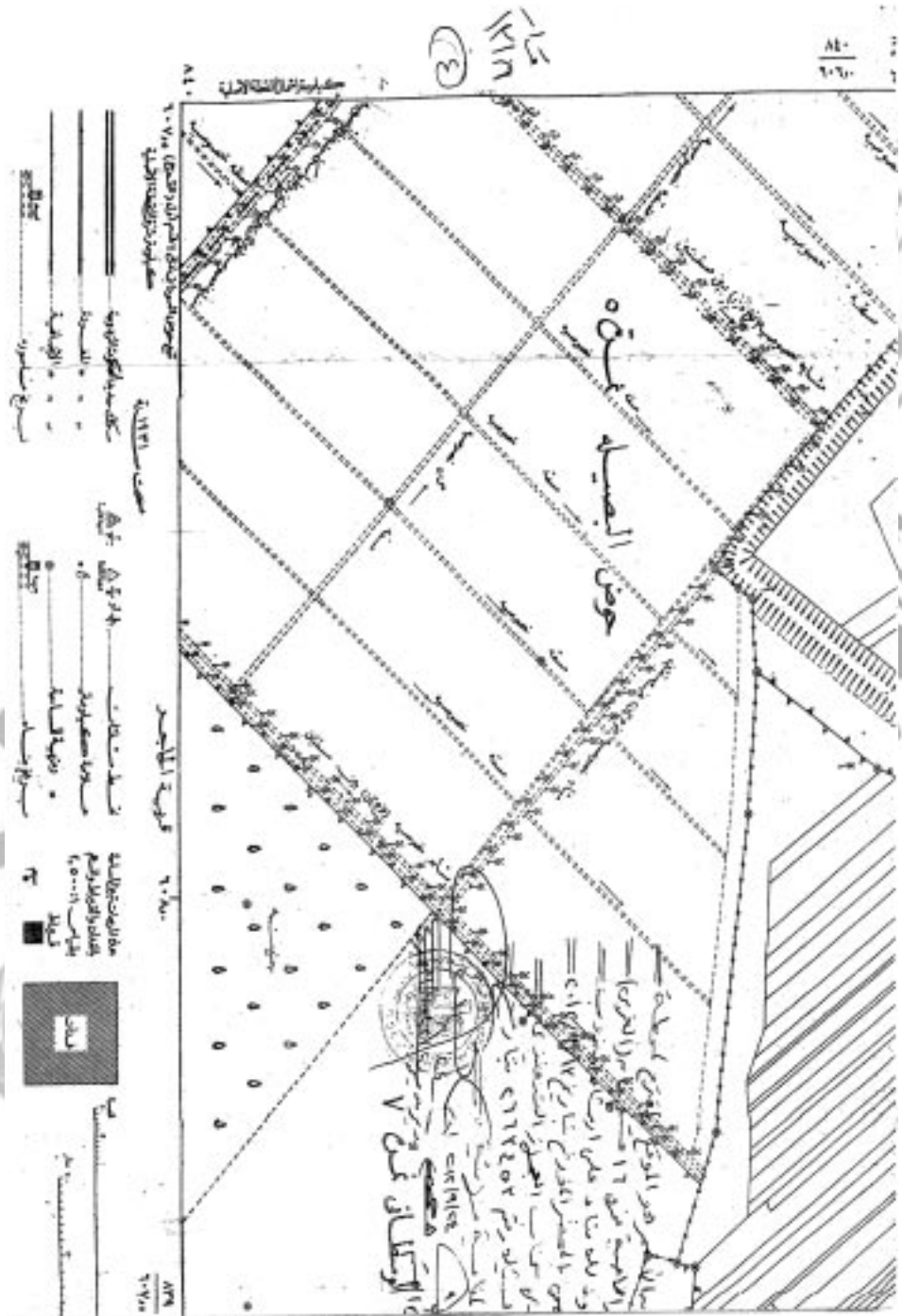
ر.و. ١٣١٨ الك.ع.٥

لوحه ٨٤٠  
١٠٧١٥



١٤١٨ هـ  
ع





طبعت بالهيئة العامة لشئون المطابع الأميرية

رئيس مجلس الإدارة

محاسب/ أشرف إمام عبد السلام

رقم الإيداع بدار الكتب ٦٥ لسنة ٢٠٢٢

٩٠٩ - ٢٠٢٢/٥/٧ - ٢٠٢١/٢٥٩٧٥

