

بِسْمِ اللَّهِ الرَّحْمَنِ الرَّحِيمِ



جمهورية مصر العربية

رئاسة الجمهورية

الجريدة الرسمية

الثمن ٤ جنيهاً

السنة الثالثة والستون	الصادر في ١١ ربيع الآخر سنة ١٤٤٢ هـ الموافق (٢٦ نوفمبر سنة ٢٠٢٠ م)	العدد ٤٨
--------------------------	---	-------------

محتويات العدد:

رقم الصفحة	قرارات رئيس جمهورية مصر العربية
	قرار رقم ١٨١ لسنة ٢٠٢٠ بالموافقة على ميثاق تأسيس مجلس الدول العربية الإفريقية
٣	المظلة على البحر الأحمر وخليج عدن الموقع في مدينة الرياض بتاريخ ٦/١/٢٠٢٠
	قرار رقم ٤٢٧ لسنة ٢٠٢٠ بشأن الموافقة على خطاب تفاهم بين حكومة جمهورية مصر
	العربية والصندوق العربي للإلتقاء الاقتصادي والاجتماعي بشأن تقديم الصندوق
	معونة قيمتها مليون دينار كويتي للمساهمة في دعم محاربة فيروس كورونا
	من خلال توفير الاحتياجات العاجلة في جمهورية مصر العربية ،
١٦	والموقع بتاريخ ٢٤/٣/٢٠٢٠
	قرار رقم ٦١٥ لسنة ٢٠٢٠ بتخصيص مساحة (٢٣, ٢٠) فدان تقريباً من الأراضى
	الملوكة للدولة ملكية خاصة بناحية مدينة النهضة بمحافظة القاهرة ،
٢١	لاستخدامها فى مشروعات الإنتاج الحيوانى
	قرار رقم ٦١٦ لسنة ٢٠٢٠ بزوال صفة النفع العام عن قطعتى الأرض ناحية
٢٤	محافظة الإسكندرية
	قرار رقم ٦١٧ لسنة ٢٠٢٠ بتخصيص قطعة أرض من الأراضى المملوكة للدولة ملكية
	خاصة ناحية محافظة بنى سويف على الطريق الشرقى بنى سويف/ المنيا ،
٣٠	لاستخدامها فى إقامة محطة ضواغط للغاز الطبيعى
	قرار رقم ٦١٨ لسنة ٢٠٢٠ بتخصيص مساحات مختلفة من الأراضى المملوكة للدولة
	ملكية خاصة ناحية عرب أبو ساعد مركز الصف - محافظة الجيزة
٣٢	لصالح القوات المسلحة
	قرار رئيس مجلس الوزراء
	قرار رقم ٢٢٨١ لسنة ٢٠٢٠ باعتبار مشروع تنفيذ المرحلة الثانية من مشروع إنشاء
	محور ديروط العلوى على النيل ، فى المسافة من طريق القاهرة/ أسوان الزراعى الغربى
٤٥	حتى طريق الصعيد الصحراوى الغربى من أعمال المنفعة العامة

قرار رئيس جمهورية مصر العربية

رقم ١٨١ لسنة ٢٠٢٠

بالموافقة على ميثاق تأسيس مجلس الدول العربية الإفريقية

المطلة على البحر الأحمر وخليج عدن

الموقع في مدينة الرياض بتاريخ ٢٠٢٠/١/٦

رئيس الجمهورية

بعد الاطلاع على نص المادة (١٥١) من الدستور؛

وبعد موافقة مجلس الوزراء؛

قرر:

(مادة وحيدة)

ووفق على ميثاق تأسيس مجلس الدول العربية والإفريقية المطلة على البحر الأحمر

وخليج عدن ، الموقع في مدينة الرياض بتاريخ ٢٠٢٠/١/٦ ، وذلك مع التحفظ

بشرط التصديق .

صدر برئاسة الجمهورية في ٢٦ رمضان سنة ١٤٤١ هـ

(الموافق ١٩ مايو سنة ٢٠٢٠ م) .

عبد الفتاح السيسي

وافق مجلس النواب على هذا القرار بجلسته المعقودة في ٢٩ ذى القعدة سنة ١٤٤١ هـ

(الموافق ٢٠ يولية سنة ٢٠٢٠ م) .

ميثاق تأسيس مجلس الدول العربية والإفريقية

المطللة على البحر الأحمر وخليج عدن

إن الدول المصدقة على هذا الميثاق ، انطلاقاً من أحكام القانون الدولي ومقاصد ومبادئ ميثاق الأمم المتحدة .

وإدراكاً منها لما يمثله البحر الأحمر وخليج عدن من أهمية بالغة لحركة الملاحة الدولية ، وإيماناً منها بأهمية سلامة الملاحة في المياه الدولية وأثر ذلك على استقرار ونمو الدول المصدقة على هذا الميثاق ، وعلى السلم والأمن الإقليميين والدوليين والاقتصاد العالمي .

وتأكيداً لجهود الدول العربية والإفريقية المطللة على البحر الأحمر وخليج عدن الرامية لتعزيز الأمن فيهما باعتبار أن سلامة الملاحة فيهما ركيزة من ركائز السلم والأمن الإقليمي والدولي ، بما يتسق مع الاتفاقيات والقوانين الدولية ذات الصلة .

وحرصاً منها على ضمان استمرار ممارسة سيادة كل منها على مياهها الداخلية والإقليمية وممارستها لحقوقها السيادية على مناطقها البحرية الأخرى وفقاً لأحكام القانون الدولي .

وعزماً على تحقيق التكامل والتنسيق الوثيق بينها في رفع قدراتها الجماعية على مواجهة أى تحديات تتعلق بالبحر الأحمر وخليج عدن .

ورغبةً من تلك الدول في تعزيز مستوى التعاون الاقتصادي والتبادل التجاري والاستثماري بينها وحماية البيئة البحرية للبحر الأحمر وخليج عدن ، وغيرها من المجالات التي تتفق عليها دول المجلس .

وتأكيداً على أهمية التنمية والإدارة المستدامة لموارد البحار واستخداماتها بما يسهم في تحقيق أهداف منظمة الأمم المتحدة للتنمية المستدامة لعام ٢٠٣٠ م .

واستشعاراً منها لأهمية وجود كيان يشكل إطاراً قانونياً لتحقيق الغايات المشار إليها .

وتأكيداً منها على أن التعاون بين الدول المصدقة على هذا الميثاق لا يستهدف أى دولة أو طرف ثالث ، وعلى ترحيبها بالتعاون مع دول الجوار والأطراف الدولية ذات المصلحة ، بناءً على قواعد الاعتراف والاحترام المتبادل والمواثيق الدولية .

فقد وافقت على تأسيس مجلسٍ ، وفقاً للأحكام الواردة في هذا الميثاق ،

وذلك على النحو الآتي :

(المادة الأولى)

إنشاء المجلس

- ١ - يُنشأ بمقتضى هذا الميثاق مجلس باسم (مجلس الدول العربية والأفريقية المطلة على البحر الأحمر وخليج عدن) ، ويشار إليه فيما بعد في هذا الميثاق بـ"المجلس" .
- ٢ - يضم المجلس في عضويته الدول العربية والأفريقية المطلة على البحر الأحمر وخليج عدن المصدقة على هذا الميثاق .

(المادة الثانية)

أهداف المجلس

يهدف المجلس إلى الآتي :

- ١ - رفع مستوى التعاون والتفاهم وتنسيق المواقف السياسية بين دول المجلس ؛ بما يخدم مصالحها في المحافل الإقليمية والدولية .
- ٢ - توثيق التعاون الأمني بين دول المجلس ؛ للحد من المخاطر التي يتعرض لها البحر الأحمر وخليج عدن ، بما يعزز أمن وسلامة الملاحة الدولية فيها ، ومنع كل ما يهددها أو يعرضها للخطر ، ولا سيما جرائم الإرهاب وتمويله والقرصنة والتهرب والجريمة العابرة للحدود والهجرة غير الشرعية .
- ٣ - تنمية العلاقات الاقتصادية والتجارية والاستثمارية بين دول المجلس وتعزيز النقل البحري وحرية حركة البضائع والخدمات والأموال بين الدول الأعضاء ؛ بما يسهم في تحقيق أهدافها التنموية المستدامة وذلك بمشاركة القطاعين العام والخاص .
- ٤ - تعميق التعاون والتنسيق بين الدول الأعضاء لحماية البحر الأحمر وخليج عدن من المخاطر البيئية وتوحيد المواقف فيما بينها تجاه المصالح والقضايا البيئية المشتركة في المحافل الإقليمية والدولية .

- ٥ - تنسيق الجهود فى مجال استثمار ثروات قاع وباطن البحر الأحمر وخليج عدن وتنمية الموارد البحرية وإدارة مصائد الأسماك بما يكفل الاستفادة المثلى منها ، وذلك دون تجاوز الحقوق السيادية للدول على مناطقها الاقتصادية الخالصة .
- ٦ - رفع مستوى العمل المشترك بين دول المجلس فى مجال السلامة والإطفاء والبحث والإنقاذ ومجابهة الكوارث البحرية .
- ٧ - تعزيز التعاون بين دول المجلس فى مجالات التقنية والبحث العلمى والإعلام والثقافة والسياحة والطاقة والصناعة والتعدين والزراعة والثروة المائية والحيوانية .
- ٨ - تعميق العلاقات بين الدول الأعضاء بما يسهم فى تجنب أى خلاف أو نزاع بينها .
- ٩ - تعزيز التعاون بين موانئ الدول الأعضاء وتجارة الترانزيت وتنسيق التعاون بينها ، وتشجيع توقيع اتفاقات توأمة فيما بينها .
- ١٠ - تعزيز التعاون مع الدول غير المطلة على البحر الأحمر وخليج عدن والمنظمات الإقليمية والدولية ؛ بما يكفل تحقيق الأهداف المشار إليها فى الفقرات السابقة ويخدم مصالح الدول الأعضاء ، ووضع الآليات المناسبة لذلك .
- ١١ - تحديد مجالات وأشكال التعاون المشترك طبقاً لإمكانات كل دولة من أعضاء المجلس ووفقاً لمبدأ السرعات المتفاوتة .
- ١٢ - أى هدف آخر يرى المجلس إضافته إلى الأهداف المنصوص عليها فى هذه المادة .

(المادة الثالثة)

مقر الأمانة العامة

يكون مقر الأمانة العامة فى مدينة الرياض فى المملكة العربية السعودية .

(المادة الرابعة)

اجتماعات المجلس

يعقد المجلس اجتماعاته فى دولة الرئاسة الدورية ، وإذا تعذر ذلك فيعقد اجتماعاته

فى دولة المقر ما لم يتفق على خلاف ذلك .

(المادة الخامسة)

أجهزة المجلس

يتألف المجلس من الأجهزة الآتية :

- ١ - المجلس الأعلى .
- ٢ - المجلس الوزاري .
- ٣ - الأمانة العامة .

وتنشأ - بحسب الحاجة وتحقيقاً لأهداف المجلس - هيئات نوعية متخصصة أو ما في حكمها ، ويصدر نظام أساسى لكل منها بقرار من المجلس الأعلى يتضمن الآليات اللازمة لعملها وكيفية تشكيلها وقبولها وحدود تفويضها .
كما يشكل المجلس - عند الاقتضاء - لجائاً أو فرق عمل فنية تابعة لأجهزة المجلس .

(المادة السادسة)

المجلس الأعلى

- ١ - المجلس الأعلى هو السلطة العليا فى المجلس ، ويتألف من ملوك ورؤساء دول المجلس .
- ٢ - تكون رئاسة المجلس لكل دورة بالتناوب بحسب ترتيب الحروف الأبجدية للدول ، واستثناء من ذلك تكون رئاسة المجلس للدورة الأولى لدولة المقر .
- ٣ - يعقد المجلس الأعلى اجتماعاً دورياً مرة كل عام ، وله عقد اجتماعات استثنائية بحسب الحاجة ، ويكون الاجتماع قانونياً إذا حضره ثلثا أعضاء المجلس .

(المادة السابعة)

اختصاصات المجلس الأعلى

يتولى المجلس الأعلى رسم وإقرار السياسات والاستراتيجيات الخاصة بالمجلس

وأجهزته ، والإشراف على تطبيقها ، وله فى سبيل ذلك ما يأتى :

- ١ - الموافقة على هيكل المجلس التنظيمى .

- ٢ - إقرار النظام الداخلي للمجلس ولوائحه المالية والإدارية وغيرها .
- ٣ - الموافقة على مشروع ميزانية المجلس وأجهزته الأخرى وحسابه الختامي .
- ٤ - تعيين أمين عام المجلس ونائبه ، وفق معايير موضوعية ومحددة يقرها المجلس ، على أن يكون نائب الأمين العام من غير جنسية الأمين العام .
- ٥ - النظر في التقارير والتوصيات التي ترفع إليه من المجلس الوزاري ، واتخاذ ما يلزم في شأنها .
- ٦ - إقرار القواعد والآليات بشأن التعاون مع الأطراف الإقليمية والدولية .
- ٧ - النظر في إمكانية التعاون مع دول أو منظمات ، وذلك بما يحقق أهداف المجلس وغاياته ؛ بشرط موافقة المجلس الأعلى بالإجماع .

(المادة الثامنة)

التصويت في المجلس الأعلى

- ١ - يكون لكل دولة عضو في المجلس صوت واحد في المجلس الأعلى .
- ٢ - تصدر قرارات المجلس الأعلى بالإجماع .

(المادة التاسعة)

المجلس الوزاري

- ١ - يتكون المجلس الوزاري من وزراء الخارجية .
- ٢ - يعقد المجلس الوزاري اجتماعاً عادياً كل ستة أشهر وبعد أقصى كل عام في دولة الرئاسة الدورية ، وإذا تعذر ذلك فيعقد اجتماعه في دولة المقر ما لم يتفق على خلاف ذلك ، وله عقد اجتماعات استثنائية بحسب الحاجة وبموافقة ثلثي الدول الأعضاء ، ويكون الاجتماع العادي والاستثنائي صحيحاً إذا حضره ثلثا أعضاء المجلس .

(المادة العاشرة)

اختصاصات المجلس الوزارى

يتولى المجلس الوزارى ما يأتى :

- ١ - اقتراح الاستراتيجيات والسياسات ذات الصلة بغايات وأهداف المجلس ،
تمهيداً لرفعها إلى المجلس الأعلى ، والإشراف على تنفيذها .
- ٢ - الرفع إلى المجلس الأعلى بما يتوصل إليه من توصيات حيال الموضوعات المحالة إليه
وما يراه فى شأن أى موضوع آخر ذى صلة بأهداف المجلس ، ومتابعة تحقيق أهداف المجلس .
- ٣ - اعتماد البرامج والمشروعات الخاصة بالمجلس ، والإشراف على تنفيذها .
- ٤ - بحث القضايا المتعلقة بأنشطة ومجالات عمل المجلس بما يحقق أهدافه ،
ودون إخلال بسيادة الدول الأعضاء وحقوقها .
- ٥ - النظر فى التقارير الدورية التى تقدم إليه عن سير أعمال الأمانة العامة .
- ٦ - الإشراف على إعداد هيكل المجلس التنظيمى ونظامه الداخلى ولوائحه المالية
والإدارية وغيرها ، وعلى إعداد مشروع الميزانية ، ورفعها إلى المجلس الأعلى للنظر
فى إقرارها .
- ٧ - الموافقة على تعيين مساعدين اثنين للأمين العام .
- ٨ - أى اختصاص آخر يخول له من المجلس الأعلى ، وأى مهمة يكلفه بها ،
وذلك فى إطار أهداف المجلس .

(المادة الحادية عشرة)

التصويت فى المجلس الوزارى

- ١ - يكون لكل دولة عضو فى المجلس صوت واحد فى المجلس الوزارى .
- ٢ - تصدر قرارات المجلس الوزارى بالإجماع .

(المادة الثانية عشرة)

الأمانة العامة

- ١ - يكون الأمين العام للمجلس بالتناوب بحسب ترتيب الحروف الأبجدية للدول ما لم يتفق على خلاف ذلك ، واستثناء من هذا الحكم يكون أول أمين عام للمجلس من دولة المقر .
- ٢ - تكون مدة خدمة الأمين العام للمجلس أربع سنوات ، وتكون مدة خدمة نائبه ثلاث سنوات ، وتكون مدتهما قابلتين للتجديد لمرة واحدة فقط .
- ٣ - يكون الأمين العام مسئولاً عن سير أعمال الأمانة العامة .
- ٤ - يكون للأمين العام مساعدان اثنان تحدد اللوائح مسمييهما واختصاصاتهما ومهامهما الوظيفية ومدة خدمتهما ، على أن يكونا من غير جنسية الأمين العام وجنسية نائبه .
- ٥ - تتألف الأمانة العامة من موظفين وعاملين بما يفى بالقيام بشئون واجتماعات المجلس وأعمال السكرتارية في ضوء المهمات المنوطة بالأمانة بموجب هذا الميثاق ، على أن يتم تعيينهم بالأمانة وفق التوزيع الجغرافي العادل وبما يعكس مشاركة جميع الدول الأعضاء في الأعمال المسندة إلى الأمانة .

(المادة الثالثة عشرة)

اختصاصات الأمين العام

يتولى الأمين العام إدارة شئون الأمانة العامة ، والإشراف على سير أعمالها ،

وله في سبيل ذلك ما يأتي :

- ١ - إعداد مشروعات الهيكل التنظيمي للمجلس ونظامه الداخلي ولوائحه المالية والإدارية وغيرها ، تمهيداً لعرضها على المجلس الوزاري لاتخاذ قرار بشأنها .
- ٢ - الإعداد والتحضير لاجتماع المجلس الأعلى ، والمجلس الوزاري ، بما في ذلك جداول أعمال الاجتماعات ، ومشروعات القرارات ، ومتابعة تنفيذها .

- ٣ - اتخاذ ما يلزم حيال إعداد الدراسات ذات الصلة بأعمال المجلس .
- ٤ - الإشراف على إعداد التقارير عن أعمال المجلس الأعلى والمجلس الوزاري .
- ٥ - الإشراف على إعداد مشروع الميزانية والحسابات الختامية للمجلس ، تمهيداً لعرضه على المجلس الوزاري لاتخاذ قرار بشأنه .
- ٦ - إيداع وتسجيل نسخة من الميثاق لدى منظمة الأمم المتحدة أو أى تعديل يطرأ عليه .
- ٧ - تمثيل المجلس لدى المنظمات والهيئات الإقليمية والدولية وفقاً لأحكام هذا الميثاق بناءً على المهام المسندة إليه من المجلس الأعلى أو المجلس الوزاري .
- ٨ - أى مهام أخرى يكلفه بها المجلس الأعلى أو المجلس الوزاري .

(المادة الرابعة عشرة)

مهام الأمانة العامة

تتولى الأمانة العامة المهام الآتية :

- ١ - الإعداد والتحضير لاجتماعات المجلس الأعلى والمجلس الوزاري .
- ٢ - متابعة تنفيذ قرارات المجلس الأعلى والمجلس الوزاري .
- ٣ - إعداد دراسات متعلقة بالتعاون والتنسيق بين دول المجلس في المجالات المتصلة بأهدافه .
- ٤ - إعداد تقارير دورية عن أعمال المجلس .
- ٥ - إعداد مشروع الميزانية والحساب الختامي للمجلس .
- ٦ - تعميم القرارات والوثائق الصادرة عن المجلس وأجهزته التابعة له على الدول أعضاء المجلس .
- ٧ - أى مهمة أخرى يكلفها بها المجلس الأعلى أو المجلس الوزاري .

(المادة الخامسة عشرة)**ميزانية المجلس**

- ١ - تكون للمجلس ميزانية ، ويعد الأمين العام مشروع الميزانية السنوى ، ويعرضه على المجلس الوزارى ، تمهيداً لاعتماده من المجلس الأعلى قبل بدء كل سنة مالية .
- ٢ - يحدد المجلس الأعلى بالإجماع معايير ونسب مساهمة كل دولة من دول المجلس فى ميزانيته ، ويجوز أن يعيد النظر فيها عند الاقتضاء .

(المادة السادسة عشرة)**الامتيازات والحصانات**

- ١ - يتمتع المجلس بالأهلية القانونية والامتيازات والحصانات الدبلوماسية اللازمة لتحقيق أهدافه .
- ٢ - تبرم الأمانة العامة للمجلس مع دولة المقر اتفاقية لتنظيم العلاقة بين دولة المقر والمجلس وتحديد الامتيازات والحصانات الدبلوماسية الخاصة بموظفى الأمانة العامة ، على أن يعرض مشروع الاتفاقية على المجلس الوزارى لإقراره .

(المادة السابعة عشرة)**نفاذ الميثاق وإيداعه وتسجيله**

- ١ - يدخل هذا الميثاق حيز النفاذ - بعد تسعين يوماً - من تاريخ تصديق أربع دول على الأقل عليه ، وفقاً للإجراءات الدستورية المتبعة لديها ، على أنه بالنسبة للقرارات التى يتخذها المجلس الأعلى أو المجلس الوزارى بعد نفاذ هذا الميثاق وقبل تصديق أى من الدول الموقعة عليه لا تسرى عليها تلك القرارات إلا بعد موافقتها ، وذلك بعد تصديقها على الميثاق .
- ٢ - تدخل أى وثيقة ذات صلة تبرم مستقبلاً حيز النفاذ - موقعة من جميع الدول الأعضاء - بعد ثلاثين يوماً من تاريخ تصديق أربع دول على الأقل عليها ، على أنه بالنسبة للدولة الموقعة على الوثيقة فيسرى فى شأنها الحكم الوارد فى الفقرة (١) من هذه المادة فيما يتصل بالقرارات التى تتخذ بناءً على تلك الوثيقة .

- ٣ - تودع النسخة الأصلية من الميثاق لدى وزارة خارجية المملكة العربية السعودية كجهة إيداع ، وتسلم كل دولة عضو في المجلس صورة طبق الأصل من الميثاق .
- ٤ - تسلم النسخة الأصلية من الميثاق إلى الأمانة العامة للمجلس بعد مباشرتها مهامها ، وتكون جهة الإيداع الدائمة لها ، وتتولى الأمانة إيداع وتسجيل نسخة من الميثاق وأى تعديل يطرأ عليه لدى منظمة الأمم المتحدة ، وجامعة الدول العربية ، والاتحاد الإفريقي .
- ٥ - تتولى جهة الإيداع إخطار الدول الأعضاء بدخول هذا الميثاق أو أى من تعديلاته أو أى وثيقة ذات صلة تبرم مستقبلاً حيز النفاذ .

(المادة الثامنة عشرة)

تعديل الميثاق

- ١ - لأى دولة عضو طلب تعديل هذا الميثاق .
- ٢ - تقدم طلبات تعديل الميثاق إلى الأمين العام ، تمهيداً لعرضها على المجلس الوزاري للتوصية للمجلس الأعلى بما يراه حيا لها .
- ٣ - يتم إقرار التعديلات من جانب المجلس الأعلى بالإجماع ، وتقدم إلى جميع الدول الأعضاء للتصديق عليها وفقاً للإجراءات الدستورية لكل دولة ، وتكون نافذة بالنسبة للدول المصدقة عليها بعد تسعين يوماً من تاريخ تصديق أربع دول أعضاء على الأقل عليها ، على أنه بالنسبة للدولة التي لم تستكمل الإجراءات الدستورية فى شأن تلك التعديلات فيسرى فى شأنها الحكم الوارد فى الفقرة (١) من المادة (السابعة عشرة) من هذا الميثاق فيما يتصل بالقرارات التي تتخذ بناءً على تلك التعديلات .
- ٤ - ينظر المجلس الوزاري فى أى طلب لتعديل الميثاق يقدم من أى دولة عضو خلال الاجتماع التالى للاجتماع الذى تم خلاله تقديم طلب التعديل ، ويتخذ ما يلزم حيا له ؛ تمهيداً لرفعه إلى المجلس الأعلى ؛ للنظر فيه واتخاذ ما يراه فى شأنه .

(المادة التاسعة عشرة)

أحكام ختامية

في حال طلب أى دولة من الدول الأعضاء الانسحاب من المجلس ، فعليها تقديم إخطار كتابى موجه إلى الأمين العام قبل عام من انسحابها ، وتبلغ به جميع الدول الأعضاء ، ويتعين على الدولة طالبة الانسحاب أداء التزاماتها المالية حتى نهاية العام المالى الذى تم خلاله تقديم طلب الانسحاب .

وقد جرى التوقيع على هذا الميثاق من قبل وزراء خارجية الدول الأعضاء فى مجلس الدول العربية والإفريقية المطلة على البحر الأحمر وخليج عدن فى مدينة (الرياض) يوم الإثنين (١١/٥/١٤٤١هـ) الموافق (٦/١/٢٠٢٠م) من نسخة باللغة العربية ونسخة باللغة الإنجليزية ، وتكون الحجية عند تفسير الميثاق للغة العربية ، وتستكمل كل دولة - لدخول هذا الميثاق حيز النفاذ - ما يلزم من إجراءات دستورية ، وفقاً لما نصت عليه الفقرة (١) من المادة (السابعة عشرة) من هذا الميثاق .



قرار وزير الخارجية

رقم ٦٤ لسنة ٢٠٢٠

وزير الخارجية

بعد الاطلاع على قرار السيد رئيس الجمهورية رقم (١٨١) الصادر بتاريخ ١٩/٥/٢٠٢٠ بشأن الموافقة على ميثاق تأسيس مجلس الدول العربية والإفريقية المطلة على البحر الأحمر وخليج عدن ، الموقع في مدينة الرياض بتاريخ ٦/١/٢٠٢٠ ؛
وعلى موافقة مجلس النواب بتاريخ ٢٠/٧/٢٠٢٠ ؛
وعلى تصديق السيد رئيس الجمهورية بتاريخ ٢٣/٧/٢٠٢٠ ؛

قرر:

(مادة وحيدة)

يُنشر في المجريدة الرسمية ميثاق تأسيس مجلس الدول العربية والإفريقية المطلة على البحر الأحمر وخليج عدن ، الموقع في مدينة الرياض بتاريخ ٦/١/٢٠٢٠
ويُعمل بهذا الميثاق اعتباراً من ٢٩/١٠/٢٠٢٠
صدر بتاريخ ٢٢/١٠/٢٠٢٠

وزير الخارجية

سامح شكرى

قرار رئيس جمهورية مصر العربية

رقم ٤٢٧ لسنة ٢٠٢٠

بشأن الموافقة على خطاب تفاهم بين حكومة جمهورية مصر العربية

والصندوق العربي للإنماء الاقتصادي والاجتماعي

بشأن تقديم الصندوق معونة قيمتها مليون دينار كويتي

للمساهمة في دعم محاربة فيروس كورونا من خلال توفير الاحتياجات العاجلة

في جمهورية مصر العربية ، والموقع بتاريخ ٢٤/٣/٢٠٢٠

رئيس الجمهورية

بعد الاطلاع على نص المادة (١٥١) من الدستور ؛

وبعد موافقة مجلس الوزراء ؛

قرر :**(مادة وحيدة)**

ووفق على خطاب تفاهم بين حكومة جمهورية مصر العربية والصندوق العربي للإنماء الاقتصادي والاجتماعي بشأن تقديم الصندوق معونة قيمتها مليون دينار كويتي للمساهمة في دعم محاربة فيروس كورونا من خلال توفير الاحتياجات العاجلة في جمهورية مصر العربية ، والموقع بتاريخ ٢٤/٣/٢٠٢٠ ، وذلك مع التحفظ بشرط التصديق .

صدر برئاسة الجمهورية في ٢١ ذى الحجة سنة ١٤٤١هـ

(الموافق ١١ أغسطس سنة ٢٠٢٠ م) .

عبد الفتاح السيسي

وافق مجلس النواب على هذا القرار بجلسته المعقودة في ٢٨ ذى الحجة سنة ١٤٤١ هـ

(الموافق ١٨ أغسطس سنة ٢٠٢٠ م) .

الصندوق العربى للإئماء الاقتصادى والاجتماعى

ARAB FUND FOR ECONOMIC AND SOCIAL DEVELOPMENT

التاريخ : 2020/3/24

معالى الدكتوراة/ رانيا المشاط المحترمة

وزير التعاون الدولى

وزارة التعاون الدولى

القاهرة - جمهورية مصر العربية

فاكس رقم : 239 12815 (+202)

بريد إلكترونى : ghegazi@miic.gov.eg

تحية طيبة وبعد

الموضوع : خطاب تفاهم بشأن معونة مقدمة من الصندوق العربى للإئماء الاقتصادى والاجتماعى للمساهمة فى دعم محاربة فيروس كورونا من خلال توفير الاحتياجات العاجلة فى جمهورية مصر العربية .

استجابة لطلب معاليكم تقديم دعم مالى للإسهام فى مواجهة فيروس كورونا ، يسرنى إحاطتكم بموافقة الصندوق العربى على تخصيص معونة تستخدم للإسهام فى تغطية الاحتياجات الضرورية العاجلة اللازمة لمواجهة الحد من انتشار فيروس كورونا من خلال توفير المواد والمعدات الطبية والأدوية اللازمة ، إضافة إلى تجهيز أماكن للحجر الصحى للمصابين ، وذلك فى إطار مخططاتكم وأولوياتكم المحددة ، وكل ما من شأنه أن يسهم فى الحد من انتشار وتفشى هذا المرض . وأبين فيما يلى الأسس والشروط التى تحكم تنفيذ هذه المعونة .

أولاً - قيمة المعونة وأهدافها :

- 1 - يقدم الصندوق العربى إلى حكومة جمهورية مصر العربية ، وفقاً لأحكام هذا الخطاب ، معونة قيمتها 1,000,000 د.ك. (مليون دينار كويتى) .
- 2 - تهدف المعونة إلى الإسهام فى تلبية الاحتياجات العاجلة لدعم جهود مكافحة فيروس كورونا والحد من انتشاره .

ثانياً - تحديد المسؤوليات :

1 - تكون وزارة التعاون الدولي (ويشار إليها فيما يلي بـ"الوزارة") هي الجهة الممثلة لحكومة جمهورية مصر العربية في كل ما يتعلق بتطبيق أحكام هذا الخطاب ، والوفاء بالالتزامات الواردة فيه .

2 - تقوم الوزارة بتحديد جهات الاختصاص التي تضطلع بتنفيذ المعونة والاستفادة منها بصورة مباشرة أو غير مباشرة ، وبما يضمن تحقيق الأهداف التي خصصت من أجلها المعونة .

ثالثاً - استخدام المعونة :

1 - تستخدم المعونة في تغطية تكاليف توفير الاحتياجات العاجلة لمكافحة فيروس كورونا والحد من انتشاره ، ويشمل ذلك المعدات والمواد الأساسية الطبية والأدوية ، وكل ما يتصل بالرعاية الصحية والمحافظة على سلامة المواطنين ، وتوفير وسائل المراقبة والحجز الإجبارى في سبيل الحد من انتشار هذا الوباء .

2 - لا تغطي المعونة أية مصروفات إدارية أو رواتب أو مكافآت أو حوافز للعاملين في الوزارات أو المؤسسات الحكومية .

رابعاً - السحب من المعونة :

1 - يبدأ السحب من المعونة بعد أن تصبح نافذة وفقاً لأحكام البند "سادساً" من هذا الخطاب ، وينتهى السحب منها في 2020/12/31 أو أى تاريخ لاحق يوافق عليه الصندوق العربى .

2 - يتم فتح حساب خاص للمعونة ، ويقوم الصندوق العربى بتحويل (50%) من مبلغ المعونة إلى ذلك الحساب وبناءً على طلب سحب تتقدم به الوزارة . وتتم تغذية هذا الحساب، عند استنفاد (50%) من المبالغ التي يتم تحويلها ، وذلك وفقاً للوثائق التي يتسلمها الصندوق العربى .

خامساً - المتابعة والتقارير :

تقدم الوزارة إلى الصندوق العربى : تقارير تتضمن استخدام المعونة والعناصر الممولة مع وثائق شراء البضائع التى يتم الحصول عليها .

سادساً - نفاذ المعونة :

تصبح هذه المعونة نافذة لأغراض السحب من حصيلتها عند استلام الصندوق العربى ما يفيد موافقتكم على ما جاء بهذا الخطاب ، وفتح الحساب الخاص المشار إليه فى الفقرة "رابعاً" -2- وموافاة الصندوق العربى بأسماء وتوقعات المخولين بالتوقيع على طلبات السحب من المعونة ونماذج توقعاتهم .

سابعاً - وقف السحب من المعونة أو إلغاؤها :

يحتفظ الصندوق العربى لنفسه بالحق فى وقف السحب من المعونة فى حالة الإخلال بأى من الالتزامات الواردة فى هذا الخطاب ، وذلك إلى أن تتم إزالة الأسباب التى أدت إلى وقف السحب كما يجوز له إلغاؤها إذا ظل أى من تلك الأسباب قائماً ، على أن لا يترتب على ذلك أى مساس بالتزامات سابقة تكون الوزارة قد ارتبطت بها وفقاً لأحكام هذا الخطاب .

وفى حالة موافقتكم على الأسس والأحكام الواردة أعلاه أرجو أن يصلنا ما يفيد بذلك ، واتخاذ الإجراءات اللازمة لتنفيذ أحكامه .

وتفضلوا معاليكم بقبول فائق الاحترام

أوافق على ما جاء فى هذا الخطاب

عبد اللطيف يوسف الحمد

المدير العام / رئيس مجلس الإدارة

الدكتورة/ رانيا المشاط

وزير التعاون الدولى

وزارة التعاون الدولى

جمهورية مصر العربية

قرار وزير الخارجية

رقم ٦٢ لسنة ٢٠٢٠

وزير الخارجية

بعد الاطلاع على قرار السيد رئيس الجمهورية رقم (٤٢٧) الصادر بتاريخ ٢٠٢٠/٨/١١ بشأن الموافقة على خطاب تفاهم بين حكومة جمهورية مصر العربية والصندوق العربي للإئتماء الاقتصادى والاجتماعى بشأن تقديم الصندوق معونة قيمتها مليون دينار كويتى للمساهمة فى دعم محاربة فيروس كورونا من خلال توفير الاحتياجات العاجلة فى جمهورية مصر العربية ، والموقع بتاريخ ٢٠٢٠/٣/٢٤ وعلى موافقة مجلس النواب بتاريخ ٢٠٢٠/٨/١٨ وعلى تصديق السيد رئيس الجمهورية بتاريخ ٢٠٢٠/٨/٢١ ؛

قرر:

(مادة وحيدة)

يُنشر فى الجريدة الرسمية خطاب التفاهم بين حكومة جمهورية مصر العربية والصندوق العربى للإئتماء الاقتصادى والاجتماعى بشأن تقديم الصندوق معونة قيمتها مليون دينار كويتى للمساهمة فى دعم محاربة فيروس كورونا من خلال توفير الاحتياجات العاجلة فى جمهورية مصر العربية ، والموقع بتاريخ ٢٠٢٠/٣/٢٤ ويُعمل بهذا الخطاب اعتباراً من ٢٠٢٠/١٠/١٥ صدر بتاريخ ٢٠٢٠/١٠/١٩

وزير الخارجية

سامح شكرى

قرار رئيس جمهورية مصر العربية

رقم ٦١٥ لسنة ٢٠٢٠

رئيس الجمهورية

بعد الاطلاع على الدستور ؛

وعلى قانون الهيئات العامة الصادر بالقانون رقم ٦١ لسنة ١٩٦٣ ؛

وعلى قانون نظام الإدارة المحلية الصادر بالقانون رقم ٤٣ لسنة ١٩٧٩ ؛

وعلى القانون رقم ١٤٣ لسنة ١٩٨١ فى شأن الأراضى الصحراوية ؛

وعلى القانون رقم ٧ لسنة ١٩٩١ فى شأن بعض الأحكام المتعلقة بأموال

الدولة الخاصة ؛

وعلى قانون البيئة الصادر بالقانون رقم ٤ لسنة ١٩٩٤ ؛

وعلى قرار رئيس الجمهورية رقم ٣٢ لسنة ١٩٧٩ بشأن إنشاء جهاز مشروعات

الخدمة الوطنية ؛

وعلى قرار رئيس الجمهورية رقم ١٥٢ لسنة ٢٠٠١ بشأن تحديد المناطق الاستراتيجية

ذات الأهمية العسكرية من الأراضى الصحراوية والقواعد الخاصة بها ؛

وعلى قرار رئيس الجمهورية رقم ١٥٣ لسنة ٢٠٠١ بإنشاء المركز الوطنى لتخطيط

استخدامات أراضى الدولة ؛

وعلى قرار رئيس الجمهورية رقم ٦٢ لسنة ٢٠١٨ بشأن خريطة تنمية أراضى

جمهورية مصر العربية ؛

وبناءً على ما عرضه المركز الوطنى لتخطيط استخدامات أراضى الدولة ؛

وبعد موافقة مجلس الوزراء ؛

قرر:**(المادة الأولى)**

تخصص مساحة (٢٣ , ٢٠) فدان تقريباً تعادل (١٦ , ٨٤٩٩٤)م^٢ من الأراضي المملوكة للدولة ملكية خاصة بناحية مدينة النهضة بمحافظة القاهرة ، وفقاً للخرائط والإحداثيات المرفقة ، لصالح جهاز مشروعات الخدمة الوطنية ، لاستخدامها في مشروعات الإنتاج الحيوانى ، وفقاً للقواعد والقوانين المعمول بها فى هذا الشأن .

(المادة الثانية)

تودع بأمورية الشهر العقارى المختص حواظف بالأبعاد والمساحات التفصيلية للمساحة المبينة بالمادة الأولى .

(المادة الثالثة)

يُنشر هذا القرار فى الجريدة الرسمية .

صدر برئاسة الجمهورية فى ٢٥ ربيع الأول سنة ١٤٤٢ هـ

(الموافق ١١ نوفمبر سنة ٢٠٢٠ م) .

عبد الفتاح السيسى





قرار رئيس جمهورية مصر العربية

رقم ٦١٦ لسنة ٢٠٢٠

رئيس الجمهورية

بعد الاطلاع على الدستور ؛

وعلى قانون الهيئات العامة الصادر بالقانون رقم ٦١ لسنة ١٩٦٣ ؛

وعلى قانون نظام الإدارة المحلية الصادر بالقانون رقم ٤٣ لسنة ١٩٧٩ ؛

وعلى القانون رقم ١٤٣ لسنة ١٩٨١ فى شأن الأراضى الصحراوية ؛

وعلى القانون رقم ٧ لسنة ١٩٩١ فى شأن بعض الأحكام المتعلقة بأموال

الدولة الخاصة ؛

وعلى قانون البيئة الصادر بالقانون رقم ٤ لسنة ١٩٩٤ ؛

وعلى قرار رئيس الجمهورية رقم ١٩ لسنة ١٩٨٣ فى شأن مركز البحوث الزراعية ؛

وعلى قرار رئيس الجمهورية رقم ١٠٠ لسنة ٢٠٠٠ بنقل تبعية مركز تكنولوجيا الأرز

بالإسكندرية إلى مركز البحوث الزراعية التابع لوزارة الزراعة ؛

وعلى قرار رئيس الجمهورية رقم ١٥٢ لسنة ٢٠٠١ بشأن تحديد المناطق الاستراتيجية

ذات الأهمية العسكرية من الأراضى الصحراوية والقواعد الخاصة بها ؛

وعلى قرار رئيس الجمهورية رقم ١٥٣ لسنة ٢٠٠١ بإنشاء المركز الوطنى لتخطيط

استخدامات أراضى الدولة ؛

وعلى قرار رئيس الجمهورية رقم ٦٢ لسنة ٢٠١٨ بشأن خريطة تنمية أراضى

جمهورية مصر العربية ؛

وبناءً على ما عرضه المركز الوطنى لتخطيط استخدامات أراضى الدولة ؛

وبعد موافقة مجلس الوزراء ؛

قرار:

(المادة الأولى)

تزال صفة النفع العام عن قطعتى الأرض المبيتين فيما بعد ناحية محافظة الإسكندرية :
قطعة أرض بمساحة ٢,٨ فدان تقريباً تعادل ٢م١١٩٤٥ وفقاً للوحة وجدول
الإحداثيات المرفقين ويرمز لها بالحرف (أ) .
قطعة أرض بمساحة ١٥١,١ فدان تقريباً تعادل ٢م٦٣٤٩٢٥ وفقاً للوحة وجدول
الإحداثيات المرفقين ويرمز لها بالحرف (ب) .

(المادة الثانية)

تخصص قطعنا الأرض المبيتان فى المادة الأولى من هذا القرار لصالح القوات المسلحة .

(المادة الثالثة)

تودع بأمورية الشهر العقارى المختص حوافظ بالأبعاد والمساحات التفصيلية
للمساحات المبينة بالمادة الأولى من هذا القرار .

(المادة الرابعة)


يُنشر هذا القرار فى الجريدة الرسمية .


صدر برئاسة الجمهورية فى ٢٥ ربيع الأول سنة ١٤٤٢ هـ

(الموافق ١١ نوفمبر سنة ٢٠٢٠ م) .

عبد الفتاح السيسى







(ب)

٧

الإحداثيات بنظام WGS ٨٤					
X	Y	م	X	Y	م
٢٩° ٤٨' ١٦,٢٩٨" E	٣١° ١٣' ٣١,٨٨٧" N	١١٩	٢٩° ٤٨' ٤٨,٢٦٣" E	٣١° ١٣' ٢٨,١٤٥" N	١٠٦
٢٩° ٤٨' ٢٦,٢٣٣" E	٣١° ١٣' ٣٨,٦٢٨" N	١٢٠	٢٩° ٤٨' ٥٨,٩١٤" E	٣١° ١٣' ٢٨,١٤٥" N	١٠٧
٢٩° ٤٨' ٣٧,٠٢٧" E	٣١° ١٣' ٣٤,٦٤٧" N	١٢١	٢٩° ٤٨' ٥٨,٤٩٩" E	٣١° ١٣' ٢٧,٥٧٦" N	١٠٨
٢٩° ٤٨' ٤٦,٩٨٧" E	٣١° ١٣' ٣٤,٠٠٠" N	١٢٢	٢٩° ٤٨' ٥٨,٢١٩" E	٣١° ١٣' ٢٧,٧٣٩" N	١٠٩
٢٩° ٤٨' ٥٦,٩٤٧" E	٣١° ١٣' ٣٤,٦٤٦" N	١٢٣	٢٩° ٤٨' ٥٨,٢٢٤" E	٣١° ١٣' ٢٨,٤٣٦" N	١١٠
٢٩° ٤٨' ٦٦,٢٤٩" E	٣١° ١٣' ٣٠,٣٩٩" N	١٢٤	٢٩° ٤٨' ٥٦,٦٧٨" E	٣١° ١٣' ٢٩,١٤٥" N	١١١
٢٩° ٤٨' ٧٦,٦٤٨" E	٣١° ١٣' ٢٨,٧٨٦" N	١٢٥	٢٩° ٤٨' ٥٦,٢٢٤" E	٣١° ١٣' ٢٩,١٤٦" N	١١٢
٢٩° ٤٨' ٨٦,١٠٨" E	٣١° ١٣' ٢٧,٨٦٦" N	١٢٦	٢٩° ٤٨' ٥٦,٢٢٤" E	٣١° ١٣' ٢٩,٢٣٣" N	١١٣
٢٩° ٤٨' ٩٦,٣٨٨" E	٣١° ١٣' ٢٦,٥٧٦" N	١٢٧	٢٩° ٤٨' ٥٦,٢٢٤" E	٣١° ١٣' ٢٧,٧٣٩" N	١١٤
٢٩° ٤٨' ١٠٦,١٣٩" E	٣١° ١٣' ٢٦,١٦٩" N	١٢٨	٢٩° ٤٨' ٥٦,٢٢٤" E	٣١° ١٣' ٢٦,٤٤٩" N	١١٥
٢٩° ٤٨' ١١٦,٧١٣" E	٣١° ١٣' ٢٥,٧٢٨" N	١٢٩	٢٩° ٤٨' ٥٦,٢٢٤" E	٣١° ١٣' ٢٥,٤٤٩" N	١١٦
٢٩° ٤٨' ١٢٦,٣٧٦" E	٣١° ١٣' ٢٥,٣٧٤" N	١٣٠	٢٩° ٤٨' ٥٦,٢٢٤" E	٣١° ١٣' ٢٤,٠٧٤" N	١١٧
٢٩° ٤٨' ١٣٦,٠٤٦" E	٣١° ١٣' ٢٤,٠٣٢" N	١٣١	٢٩° ٤٨' ٥٦,٢٢٤" E	٣١° ١٣' ٢٣,٠٣٢" N	١١٨
٢٩° ٤٨' ١٤٦,٤٨٦" E	٣١° ١٣' ٢٤,٤١٦" N	١٣٢	٢٩° ٤٨' ٥٦,٢٢٤" E	٣١° ١٣' ٢١,٤٠٦" N	١١٩
٢٩° ٤٨' ١٥٦,٨٠٤" E	٣١° ١٣' ٢٣,٨١٠" N	١٣٣	٢٩° ٤٨' ٥٦,٢٢٤" E	٣١° ١٣' ٢٠,٨٧٦" N	١٢٠
٢٩° ٤٨' ١٦٦,١٤٠" E	٣١° ١٣' ٢٣,٢٨٦" N	١٣٤	٢٩° ٤٨' ٥٦,٢٢٤" E	٣١° ١٣' ٢٠,٧٧٦" N	١٢١
٢٩° ٤٨' ١٧٦,٤٣٨" E	٣١° ١٣' ٢٢,٦٧٤" N	١٣٥	٢٩° ٤٨' ٥٦,٢٢٤" E	٣١° ١٣' ٢٠,٨٧٦" N	١٢٢
٢٩° ٤٨' ١٨٦,٢٦٣" E	٣١° ١٣' ٢٢,٦٦٩" N	١٣٦	٢٩° ٤٨' ٥٦,٢٢٤" E	٣١° ١٣' ٢٠,٨٧٦" N	١٢٣

٢٠٢٠ / ١١ / ٢٦



قرار رئيس جمهورية مصر العربية رقم ٦١٧ لسنة ٢٠٢٠

رئيس الجمهورية

بعد الاطلاع على الدستور ؛

وعلى قانون الهيئات العامة الصادر بالقانون رقم ٦١ لسنة ١٩٦٣ ؛

وعلى قانون نظام الإدارة المحلية الصادر بالقانون رقم ٤٣ لسنة ١٩٧٩ ؛

وعلى القانون رقم ٢١٧ لسنة ١٩٨٠ فى شأن الغاز الطبيعى ؛

وعلى القانون رقم ١٤٣ لسنة ١٩٨١ فى شأن الأراضى الصحراوية ؛

وعلى قانون الرى والصرف الصادر بالقانون رقم ١٢ لسنة ١٩٨٤ ؛

وعلى القانون رقم ٧ لسنة ١٩٩١ فى شأن بعض الأحكام المتعلقة بأمولاك الدولة الخاصة ؛

وعلى قانون البيئة الصادر بالقانون رقم ٤ لسنة ١٩٩٤ ؛

وعلى قرار رئيس الجمهورية رقم ١٥٢ لسنة ٢٠٠١ بشأن تحديد المناطق الاستراتيجية

ذات الأهمية العسكرية ؛

وعلى قرار رئيس الجمهورية رقم ١٥٣ لسنة ٢٠٠١ بإنشاء المركز الوطنى لتخطيط

استخدامات أراضى الدولة ؛

وعلى قرار رئيس الجمهورية رقم ٦٢ لسنة ٢٠١٨ بشأن خريطة تنمية أراضى

جمهورية مصر العربية ؛

وعلى ما عرضه المركز الوطنى لتخطيط استخدامات أراضى الدولة ؛

وبعد موافقة مجلس الوزراء ؛

قرر :

(المادة الأولى)

تخصص قطعة أرض من الأراضى المملوكة للدولة ملكية خاصة ناحية محافظة بنى سويف

على الطريق الشرقى بنى سويف/ المنيا بمساحة ١٦,٩٢ فدان تقريباً (تعادل ٤٣,١٠١ م^٢) ،

طبقاً للخريطة والإحداثيات المرفقة ، لصالح وزارة البترول والثروة المعدنية لاستخدامها

فى إقامة محطة ضواغط للغاز الطبيعى .


(المادة الثانية)

ينشر هذا القرار فى الجريدة الرسمية .

صدر برئاسة الجمهورية فى ٢٥ ربيع الأول سنة ١٤٤٢ هـ

(الموافق ١١ نوفمبر سنة ٢٠٢٠ م) .

عبد الفتاح السيسى



قرار رئيس جمهورية مصر العربية

رقم ٦١٨ لسنة ٢٠٢٠

رئيس الجمهورية

بعد الاطلاع على الدستور ؛

وعلى قانون الهيئات العامة الصادر بالقانون رقم ٦١ لسنة ١٩٦٣ ؛

وعلى قانون نظام الإدارة المحلية الصادر بالقانون رقم ٤٣ لسنة ١٩٧٩ ؛

وعلى القانون رقم ١٤٣ لسنة ١٩٨١ فى شأن الأراضى الصحراوية ؛

وعلى القانون رقم ٧ لسنة ١٩٩١ فى شأن بعض الأحكام المتعلقة بأموال

الدولة الخاصة ؛

وعلى قانون البيئة الصادر بالقانون رقم ٤ لسنة ١٩٩٤ ؛

وعلى قرار رئيس الجمهورية رقم ١٥٢ لسنة ٢٠٠١ بشأن تحديد المناطق الاستراتيجية

ذات الأهمية العسكرية من الأراضى الصحراوية والقواعد الخاصة بها ؛

وعلى قرار رئيس الجمهورية رقم ١٥٣ لسنة ٢٠٠١ بإنشاء المركز الوطنى لتخطيط

استخدامات أراضى الدولة ؛

وعلى قرار رئيس الجمهورية رقم ٦٢ لسنة ٢٠١٨ بشأن خريطة تنمية أراضى

جمهورية مصر العربية ؛

وبناءً على ما عرضه المركز الوطنى لتخطيط استخدامات أراضى الدولة ؛

وبعد موافقة مجلس الوزراء ؛

قرر :**(المادة الأولى)**

تخصص مساحة ٦٧ , ٢٠٤٥ فدان تقريباً تعادل ٢,٨٥٩٣٥٢٢,٥١ من الأراضى

الملوكة للدولة ملكية خاصة ناحية عرب أبو ساعد مركز الصف - محافظة الجيزة وفقاً

للوحة والإحداثيات المرفقة ويرمز له بالحرف (أ) لصالح القوات المسلحة .

(المادة الثانية)

تخصص مساحة ٦٩, ٦٣٢٨ فدان تقريباً تعادل ٤٦, ٢٦٥٨٥٧٩٤ م^٢ من الأراضى المملوكة للدولة ملكية خاصة ناحية عرب أبو ساعد مركز الصف - محافظة الجيزة وفقاً للوحة والإحداثيات المرفقة منها مساحة ٩٦, ٣٦٢٤ فدان نقلاً من الأراضى المملوكة للقوات المسلحة ويرمز لها بالحرف (ب) لصالح محافظة الجيزة .

(المادة الثالثة)

تحتفظ القوات المسلحة بأى مساحات مملوكة لها داخل الأراضى المشار إليها فى المادة الثانية من هذا القرار .

(المادة الرابعة)

تودع بأمورية الشهر العقارى المختص حواظ بالأبعاد والمساحات التفصيلية للمساحة المبينة بالمادة الأولى من هذا القرار .

(المادة الخامسة)

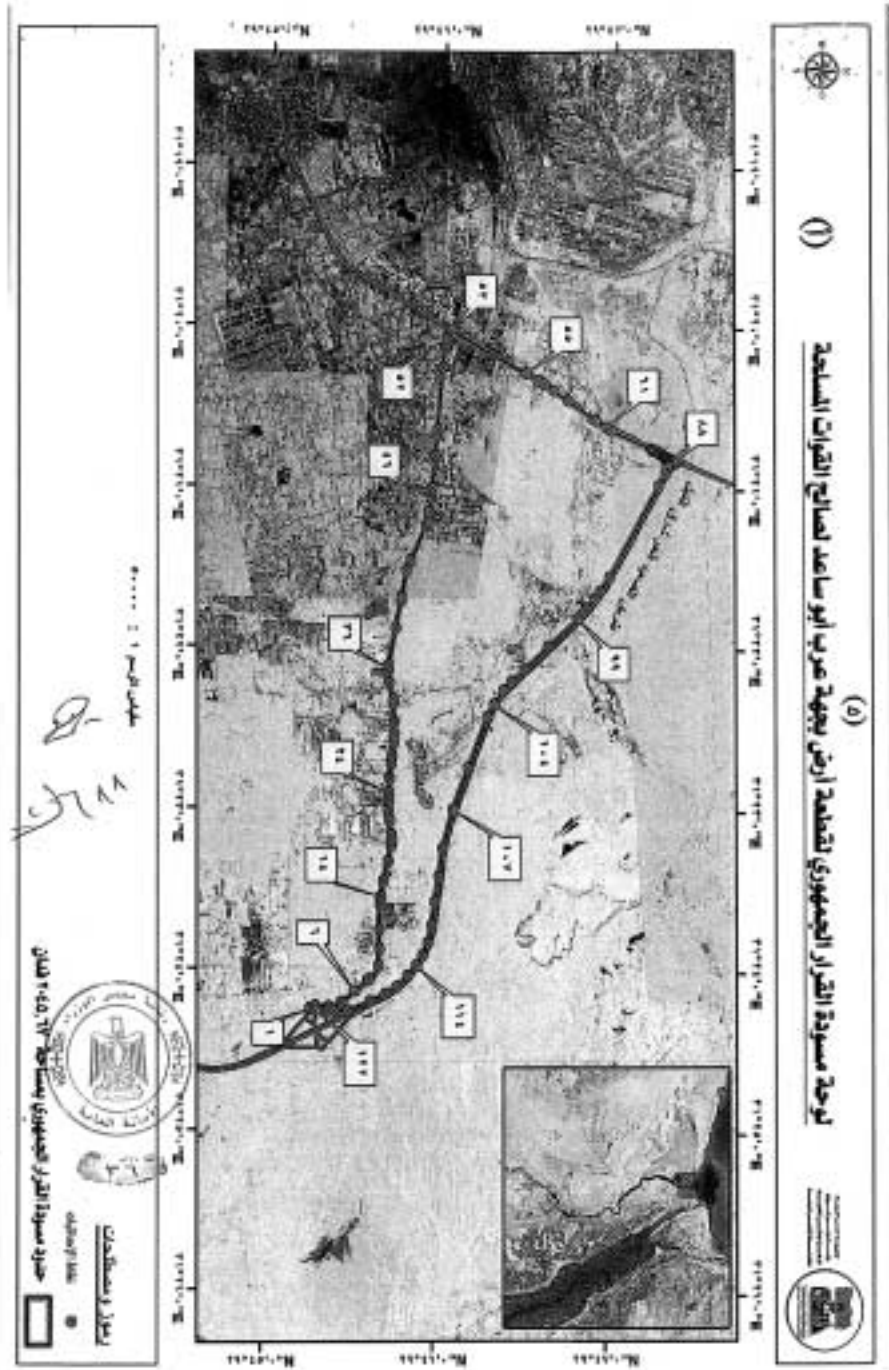
ينشر هذا القرار فى الجريدة الرسمية .

صدر برئاسة الجمهورية فى ٢٥ ربيع الأول سنة ١٤٤٢ هـ

(الموافق ١١ نوفمبر سنة ٢٠٢٠ م) .

عبد الفتاح السيسى





المجلة
الوطنية

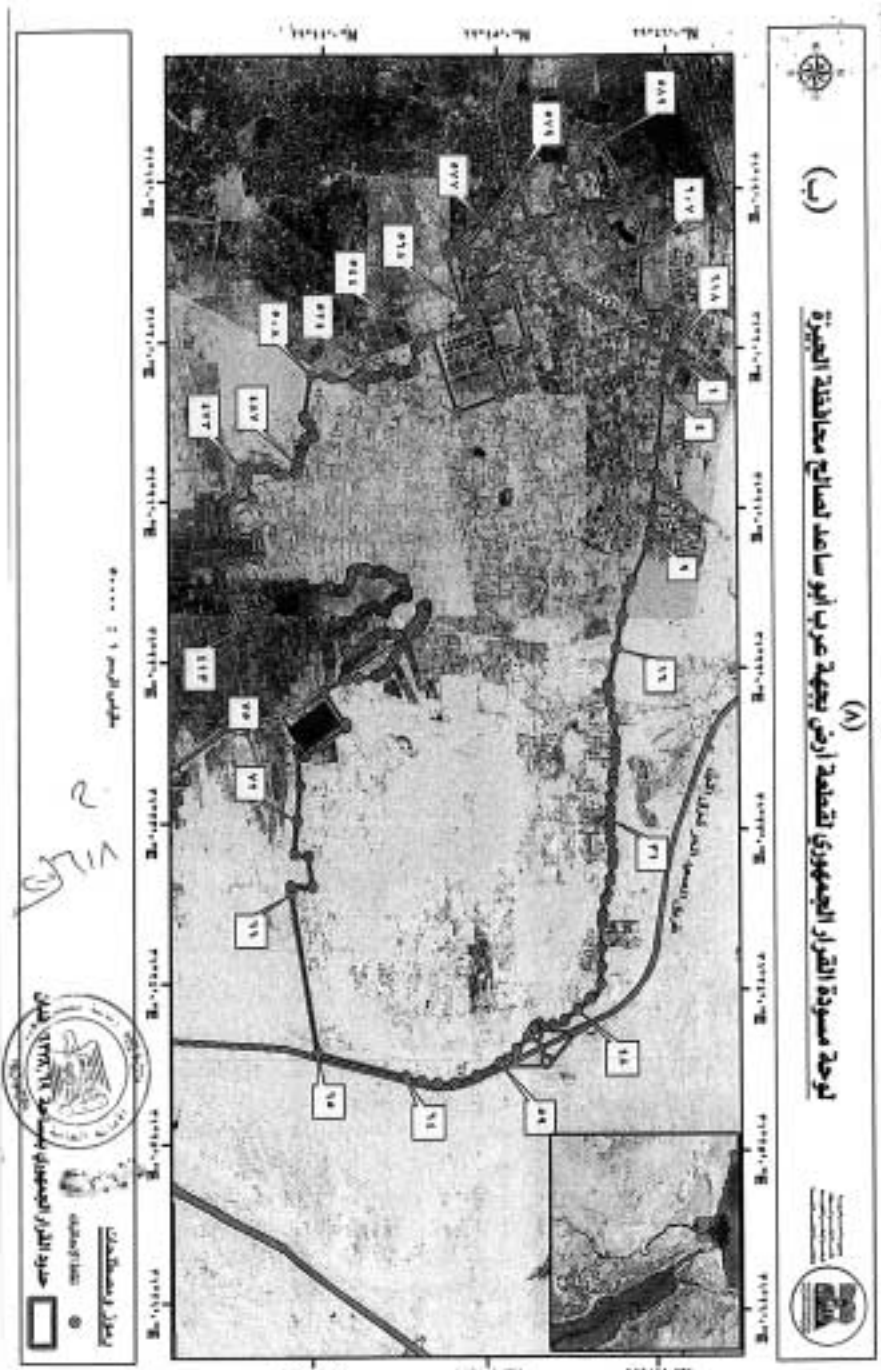
(١١)

٧

كثف إحداثيات نقطة أرض لجهة عرب أبو ساعد لصالح القوات المسلحة بنظام WGS ٨٤					
Y	X	المسجل	Y	X	المسجل
٢٩°٤٥'٥٦.٥٦"	٣١°٢٣'٤٩.٩٢"	١١٢	٢٩°٤٦'١٩.٠٤"	٣١°٢٣'٠٨.١٠"	١١٦
٢٩°٤٥'٥٤.٦٦"	٣١°٢٣'٥٤.٨٠"	١١٣	٢٩°٤٦'٢٤.٤٧"	٣١°٢٣'١٤.٦٨"	١١٧
٢٩°٤٥'٥٢.٥٥"	٣١°٢٣'٥٨.٦١"	١١٤	٢٩°٤٦'٢٦.٧٥"	٣١°٢٣'١٥.٨٧"	١١٨
٢٩°٤٥'٤٩.٥٧"	٣١°٢٤'٠٢.٥٩"	١١٥	٢٩°٤٦'١٨.٦١"	٣١°٢٣'٢١.٣١"	١١٩
٢٩°٤٥'٤٥.٧٧"	٣١°٢٤'٠٦.٥٢"	١١٦	٢٩°٤٦'١٦.٥٠"	٣١°٢٣'٢٤.٦٣"	١٢٠
٢٩°٤٥'٤١.٨١"	٣١°٢٤'٠٩.٢٠"	١١٧	٢٩°٤٦'٠٩.٨٧"	٣١°٢٣'٢٥.٠١"	١٢١
٢٩°٤٥'٣٦.٤٧"	٣١°٢٤'١١.٩٧"	١١٨	٢٩°٤٦'٠٤.٦٣"	٣١°٢٣'٠٠.٥٥"	١٢٢
٢٩°٤٥'٢٨.٨١"	٣١°٢٤'١٥.٨٢"	١١٩	٢٩°٤٦'٠١.٣٤"	٣١°٢٣'١٤.٠٥"	١٢٣
٢٩°٤٥'٢٣.٨١"	٣١°٢٤'١٥.٧٥"	١٢٠	٢٩°٤٥'٥٩.٤٥"	٣١°٢٣'٢٥.٤٦"	١٢٤
٢٩°٤٥'٢١.٨٧"	٣١°٢٤'١٥.٥٢"	١٢١	٢٩°٤٥'٥٨.٤٣"	٣١°٢٣'٣٤.٩١"	١٢٥
٢٩°٤٥'١٧.٥٠"	٣١°٢٤'١٥.٦٧"	١٢٢	٢٩°٤٥'٥٧.٤٠"	٣١°٢٣'٤٣.٦٥"	١٢٦
٢٠٤٥.٦٧		المساحة			
٢٠٤٥.٦٧		٢٠٤٥.٦٧			

ع. ٦١٨





(ب)

٩

كثف إحداثيات لقطعة أرض بجهة حرب أبو ساهم لصالح محافظة الجزيرة بنظام WGS ٨٤

Y	X	التسلسل	Y	X	التسلسل
٢٩٥٤٠١٧,٢٧٠	٢١٩٢٤١٢,٩٩٠	٥٦	٢٩٥٤٠١٧,٢٧٠	٢١٩٢٤١٢,٩٩٠	٦
٢٩٥٤٠١٨,٧١٠	٢١٩٢٤١٤,٩٠٠	٥٧	٢٩٥٤٠١٨,٧١٠	٢١٩٢٤١٤,٩٠٠	٧
٢٩٥٤٠١٨,٧١٠	٢١٩٢٤١٦,٨١٠	٥٨	٢٩٥٤٠١٨,٧١٠	٢١٩٢٤١٦,٨١٠	٨
٢٩٥٤٠١٨,٧١٠	٢١٩٢٤١٨,٧٢٠	٥٩	٢٩٥٤٠١٨,٧١٠	٢١٩٢٤١٨,٧٢٠	٩
٢٩٥٤٠١٨,٧١٠	٢١٩٢٤١٩,٦٣٠	٦٠	٢٩٥٤٠١٨,٧١٠	٢١٩٢٤١٩,٦٣٠	١٠
٢٩٥٤٠١٨,٧١٠	٢١٩٢٤٢٠,٥٤٠	٦١	٢٩٥٤٠١٨,٧١٠	٢١٩٢٤٢٠,٥٤٠	١١
٢٩٥٤٠١٨,٧١٠	٢١٩٢٤٢١,٤٥٠	٦٢	٢٩٥٤٠١٨,٧١٠	٢١٩٢٤٢١,٤٥٠	١٢
٢٩٥٤٠١٨,٧١٠	٢١٩٢٤٢٢,٣٦٠	٦٣	٢٩٥٤٠١٨,٧١٠	٢١٩٢٤٢٢,٣٦٠	١٣
٢٩٥٤٠١٨,٧١٠	٢١٩٢٤٢٣,٢٧٠	٦٤	٢٩٥٤٠١٨,٧١٠	٢١٩٢٤٢٣,٢٧٠	١٤
٢٩٥٤٠١٨,٧١٠	٢١٩٢٤٢٤,١٨٠	٦٥	٢٩٥٤٠١٨,٧١٠	٢١٩٢٤٢٤,١٨٠	١٥
٢٩٥٤٠١٨,٧١٠	٢١٩٢٤٢٥,٠٩٠	٦٦	٢٩٥٤٠١٨,٧١٠	٢١٩٢٤٢٥,٠٩٠	١٦
٢٩٥٤٠١٨,٧١٠	٢١٩٢٤٢٦,٠٠٠	٦٧	٢٩٥٤٠١٨,٧١٠	٢١٩٢٤٢٦,٠٠٠	١٧
٢٩٥٤٠١٨,٧١٠	٢١٩٢٤٢٦,٩١٠	٦٨	٢٩٥٤٠١٨,٧١٠	٢١٩٢٤٢٦,٩١٠	١٨
٢٩٥٤٠١٨,٧١٠	٢١٩٢٤٢٧,٨٢٠	٦٩	٢٩٥٤٠١٨,٧١٠	٢١٩٢٤٢٧,٨٢٠	١٩
٢٩٥٤٠١٨,٧١٠	٢١٩٢٤٢٨,٧٣٠	٧٠	٢٩٥٤٠١٨,٧١٠	٢١٩٢٤٢٨,٧٣٠	٢٠
٢٩٥٤٠١٨,٧١٠	٢١٩٢٤٢٩,٦٤٠	٧١	٢٩٥٤٠١٨,٧١٠	٢١٩٢٤٢٩,٦٤٠	٢١
٢٩٥٤٠١٨,٧١٠	٢١٩٢٤٢٩,٥٥٠	٧٢	٢٩٥٤٠١٨,٧١٠	٢١٩٢٤٢٩,٥٥٠	٢٢
٢٩٥٤٠١٨,٧١٠	٢١٩٢٤٣٠,٤٦٠	٧٣	٢٩٥٤٠١٨,٧١٠	٢١٩٢٤٣٠,٤٦٠	٢٣
٢٩٥٤٠١٨,٧١٠	٢١٩٢٤٣١,٣٧٠	٧٤	٢٩٥٤٠١٨,٧١٠	٢١٩٢٤٣١,٣٧٠	٢٤
٢٩٥٤٠١٨,٧١٠	٢١٩٢٤٣٢,٢٨٠	٧٥	٢٩٥٤٠١٨,٧١٠	٢١٩٢٤٣٢,٢٨٠	٢٥
٢٩٥٤٠١٨,٧١٠	٢١٩٢٤٣٣,١٩٠	٧٦	٢٩٥٤٠١٨,٧١٠	٢١٩٢٤٣٣,١٩٠	٢٦
٢٩٥٤٠١٨,٧١٠	٢١٩٢٤٣٤,١٠٠	٧٧	٢٩٥٤٠١٨,٧١٠	٢١٩٢٤٣٤,١٠٠	٢٧
٢٩٥٤٠١٨,٧١٠	٢١٩٢٤٣٤,٠١٠	٧٨	٢٩٥٤٠١٨,٧١٠	٢١٩٢٤٣٤,٠١٠	٢٨
٢٩٥٤٠١٨,٧١٠	٢١٩٢٤٣٤,٩٢٠	٧٩	٢٩٥٤٠١٨,٧١٠	٢١٩٢٤٣٤,٩٢٠	٢٩
٢٩٥٤٠١٨,٧١٠	٢١٩٢٤٣٤,٨٣٠	٨٠	٢٩٥٤٠١٨,٧١٠	٢١٩٢٤٣٤,٨٣٠	٣٠
٢٩٥٤٠١٨,٧١٠	٢١٩٢٤٣٤,٧٤٠	٨١	٢٩٥٤٠١٨,٧١٠	٢١٩٢٤٣٤,٧٤٠	٣١
٢٩٥٤٠١٨,٧١٠	٢١٩٢٤٣٤,٦٥٠	٨٢	٢٩٥٤٠١٨,٧١٠	٢١٩٢٤٣٤,٦٥٠	٣٢
٢٩٥٤٠١٨,٧١٠	٢١٩٢٤٣٤,٥٦٠	٨٣	٢٩٥٤٠١٨,٧١٠	٢١٩٢٤٣٤,٥٦٠	٣٣
٢٩٥٤٠١٨,٧١٠	٢١٩٢٤٣٤,٤٧٠	٨٤	٢٩٥٤٠١٨,٧١٠	٢١٩٢٤٣٤,٤٧٠	٣٤
٢٩٥٤٠١٨,٧١٠	٢١٩٢٤٣٤,٣٨٠	٨٥	٢٩٥٤٠١٨,٧١٠	٢١٩٢٤٣٤,٣٨٠	٣٥
٢٩٥٤٠١٨,٧١٠	٢١٩٢٤٣٤,٢٩٠	٨٦	٢٩٥٤٠١٨,٧١٠	٢١٩٢٤٣٤,٢٩٠	٣٦
٢٩٥٤٠١٨,٧١٠	٢١٩٢٤٣٤,٢٠٠	٨٧	٢٩٥٤٠١٨,٧١٠	٢١٩٢٤٣٤,٢٠٠	٣٧
٢٩٥٤٠١٨,٧١٠	٢١٩٢٤٣٤,١١٠	٨٨	٢٩٥٤٠١٨,٧١٠	٢١٩٢٤٣٤,١١٠	٣٨
٢٩٥٤٠١٨,٧١٠	٢١٩٢٤٣٤,٠٢٠	٨٩	٢٩٥٤٠١٨,٧١٠	٢١٩٢٤٣٤,٠٢٠	٣٩
٢٩٥٤٠١٨,٧١٠	٢١٩٢٤٣٤,٩٣٠	٩٠	٢٩٥٤٠١٨,٧١٠	٢١٩٢٤٣٤,٩٣٠	٤٠
٢٩٥٤٠١٨,٧١٠	٢١٩٢٤٣٤,٨٤٠	٩١	٢٩٥٤٠١٨,٧١٠	٢١٩٢٤٣٤,٨٤٠	٤١
٢٩٥٤٠١٨,٧١٠	٢١٩٢٤٣٤,٧٥٠	٩٢	٢٩٥٤٠١٨,٧١٠	٢١٩٢٤٣٤,٧٥٠	٤٢
٢٩٥٤٠١٨,٧١٠	٢١٩٢٤٣٤,٦٦٠	٩٣	٢٩٥٤٠١٨,٧١٠	٢١٩٢٤٣٤,٦٦٠	٤٣
٢٩٥٤٠١٨,٧١٠	٢١٩٢٤٣٤,٥٧٠	٩٤	٢٩٥٤٠١٨,٧١٠	٢١٩٢٤٣٤,٥٧٠	٤٤
٢٩٥٤٠١٨,٧١٠	٢١٩٢٤٣٤,٤٨٠	٩٥	٢٩٥٤٠١٨,٧١٠	٢١٩٢٤٣٤,٤٨٠	٤٥
٢٩٥٤٠١٨,٧١٠	٢١٩٢٤٣٤,٣٩٠	٩٦	٢٩٥٤٠١٨,٧١٠	٢١٩٢٤٣٤,٣٩٠	٤٦
٢٩٥٤٠١٨,٧١٠	٢١٩٢٤٣٤,٣٠٠	٩٧	٢٩٥٤٠١٨,٧١٠	٢١٩٢٤٣٤,٣٠٠	٤٧
٢٩٥٤٠١٨,٧١٠	٢١٩٢٤٣٤,٢١٠	٩٨	٢٩٥٤٠١٨,٧١٠	٢١٩٢٤٣٤,٢١٠	٤٨
٢٩٥٤٠١٨,٧١٠	٢١٩٢٤٣٤,١٢٠	٩٩	٢٩٥٤٠١٨,٧١٠	٢١٩٢٤٣٤,١٢٠	٤٩
٢٩٥٤٠١٨,٧١٠	٢١٩٢٤٣٤,٣٠	١٠٠	٢٩٥٤٠١٨,٧١٠	٢١٩٢٤٣٤,٣٠	٥٠



(١)

١١

كثف إحداثيات لقطعة أرض بجهة عرب أبو ساعد لصالح محافظة الجيزة بنظام WGS 84

Y	X	المسلسل	Y	X	المسلسل
٢٩°٤٤'٠٩.٥٠"	٣١°٢١'٥٦.٦٥"	١٥١	٢٩°٤٤'٢٣.٥٩"	٣١°٢٢'٠١.٤١"	١٥١
٢٩°٤٤'٠٩.٣٦"	٣١°٢١'٥٥.٠٢"	١٥٢	٢٩°٤٤'٢٤.٥١"	٣١°٢٢'٠٠.٥٢"	١٥٢
٢٩°٤٤'٠٩.٢٢"	٣١°٢١'٥٣.٣٨"	١٥٣	٢٩°٤٤'٢٤.٥٢"	٣١°٢٢'٠٠.٥٣"	١٥٣
٢٩°٤٤'٠٩.٠٨"	٣١°٢١'٥١.٧٤"	١٥٤	٢٩°٤٤'٢٥.٥٣"	٣١°٢٢'٠٠.٥٤"	١٥٤
٢٩°٤٤'٠٨.٩٤"	٣١°٢١'٥٠.١٠"	١٥٥	٢٩°٤٤'٢٥.٥٤"	٣١°٢٢'٠٠.٥٥"	١٥٥
٢٩°٤٤'٠٨.٨٠"	٣١°٢١'٤٨.٤٦"	١٥٦	٢٩°٤٤'٢٥.٥٥"	٣١°٢٢'٠٠.٥٦"	١٥٦
٢٩°٤٤'٠٨.٦٦"	٣١°٢١'٤٦.٨٢"	١٥٧	٢٩°٤٤'٢٥.٥٦"	٣١°٢٢'٠٠.٥٧"	١٥٧
٢٩°٤٤'٠٨.٥٢"	٣١°٢١'٤٥.١٨"	١٥٨	٢٩°٤٤'٢٥.٥٧"	٣١°٢٢'٠٠.٥٨"	١٥٨
٢٩°٤٤'٠٨.٣٨"	٣١°٢١'٤٣.٥٤"	١٥٩	٢٩°٤٤'٢٥.٥٨"	٣١°٢٢'٠٠.٥٩"	١٥٩
٢٩°٤٤'٠٨.٢٤"	٣١°٢١'٤١.٩٠"	١٦٠	٢٩°٤٤'٢٥.٥٩"	٣١°٢٢'٠٠.٦٠"	١٦٠
٢٩°٤٤'٠٨.١٠"	٣١°٢١'٤٠.٢٦"	١٦١	٢٩°٤٤'٢٥.٦٠"	٣١°٢٢'٠٠.٦١"	١٦١
٢٩°٤٤'٠٧.٩٦"	٣١°٢١'٣٨.٦٢"	١٦٢	٢٩°٤٤'٢٥.٦١"	٣١°٢٢'٠٠.٦٢"	١٦٢
٢٩°٤٤'٠٧.٨٢"	٣١°٢١'٣٦.٩٨"	١٦٣	٢٩°٤٤'٢٥.٦٢"	٣١°٢٢'٠٠.٦٣"	١٦٣
٢٩°٤٤'٠٧.٦٨"	٣١°٢١'٣٥.٣٤"	١٦٤	٢٩°٤٤'٢٥.٦٣"	٣١°٢٢'٠٠.٦٤"	١٦٤
٢٩°٤٤'٠٧.٥٤"	٣١°٢١'٣٣.٧٠"	١٦٥	٢٩°٤٤'٢٥.٦٤"	٣١°٢٢'٠٠.٦٥"	١٦٥
٢٩°٤٤'٠٧.٤٠"	٣١°٢١'٣٢.٠٦"	١٦٦	٢٩°٤٤'٢٥.٦٥"	٣١°٢٢'٠٠.٦٦"	١٦٦
٢٩°٤٤'٠٧.٢٦"	٣١°٢١'٣٠.٤٢"	١٦٧	٢٩°٤٤'٢٥.٦٦"	٣١°٢٢'٠٠.٦٧"	١٦٧
٢٩°٤٤'٠٧.١٢"	٣١°٢١'٢٨.٧٨"	١٦٨	٢٩°٤٤'٢٥.٦٧"	٣١°٢٢'٠٠.٦٨"	١٦٨
٢٩°٤٤'٠٦.٩٨"	٣١°٢١'٢٧.١٤"	١٦٩	٢٩°٤٤'٢٥.٦٨"	٣١°٢٢'٠٠.٦٩"	١٦٩
٢٩°٤٤'٠٦.٨٤"	٣١°٢١'٢٥.٥٠"	١٧٠	٢٩°٤٤'٢٥.٦٩"	٣١°٢٢'٠٠.٧٠"	١٧٠
٢٩°٤٤'٠٦.٧٠"	٣١°٢١'٢٣.٨٦"	١٧١	٢٩°٤٤'٢٥.٧٠"	٣١°٢٢'٠٠.٧١"	١٧١
٢٩°٤٤'٠٦.٥٦"	٣١°٢١'٢٢.٢٢"	١٧٢	٢٩°٤٤'٢٥.٧١"	٣١°٢٢'٠٠.٧٢"	١٧٢
٢٩°٤٤'٠٦.٤٢"	٣١°٢١'٢٠.٥٨"	١٧٣	٢٩°٤٤'٢٥.٧٢"	٣١°٢٢'٠٠.٧٣"	١٧٣
٢٩°٤٤'٠٦.٢٨"	٣١°٢١'١٩.٩٤"	١٧٤	٢٩°٤٤'٢٥.٧٣"	٣١°٢٢'٠٠.٧٤"	١٧٤
٢٩°٤٤'٠٦.١٤"	٣١°٢١'١٨.٣٠"	١٧٥	٢٩°٤٤'٢٥.٧٤"	٣١°٢٢'٠٠.٧٥"	١٧٥
٢٩°٤٤'٠٦.٠٠"	٣١°٢١'١٦.٦٦"	١٧٦	٢٩°٤٤'٢٥.٧٥"	٣١°٢٢'٠٠.٧٦"	١٧٦
٢٩°٤٤'٠٥.٤٦"	٣١°٢١'١٥.٠٢"	١٧٧	٢٩°٤٤'٢٥.٧٦"	٣١°٢٢'٠٠.٧٧"	١٧٧
٢٩°٤٤'٠٥.٣٢"	٣١°٢١'١٣.٣٨"	١٧٨	٢٩°٤٤'٢٥.٧٧"	٣١°٢٢'٠٠.٧٨"	١٧٨
٢٩°٤٤'٠٥.١٨"	٣١°٢١'١١.٧٤"	١٧٩	٢٩°٤٤'٢٥.٧٨"	٣١°٢٢'٠٠.٧٩"	١٧٩
٢٩°٤٤'٠٥.٠٤"	٣١°٢١'١٠.١٠"	١٨٠	٢٩°٤٤'٢٥.٧٩"	٣١°٢٢'٠٠.٨٠"	١٨٠
٢٩°٤٤'٠٤.٥٠"	٣١°٢١'٠٨.٤٦"	١٨١	٢٩°٤٤'٢٥.٨٠"	٣١°٢٢'٠٠.٨١"	١٨١
٢٩°٤٤'٠٤.٣٦"	٣١°٢١'٠٦.٨٢"	١٨٢	٢٩°٤٤'٢٥.٨١"	٣١°٢٢'٠٠.٨٢"	١٨٢
٢٩°٤٤'٠٤.٢٢"	٣١°٢١'٠٥.١٨"	١٨٣	٢٩°٤٤'٢٥.٨٢"	٣١°٢٢'٠٠.٨٣"	١٨٣
٢٩°٤٤'٠٤.٠٨"	٣١°٢١'٠٣.٥٤"	١٨٤	٢٩°٤٤'٢٥.٨٣"	٣١°٢٢'٠٠.٨٤"	١٨٤
٢٩°٤٤'٠٣.٩٤"	٣١°٢١'٠٢.٩٠"	١٨٥	٢٩°٤٤'٢٥.٨٤"	٣١°٢٢'٠٠.٨٥"	١٨٥
٢٩°٤٤'٠٣.٨٠"	٣١°٢١'٠١.٢٦"	١٨٦	٢٩°٤٤'٢٥.٨٥"	٣١°٢٢'٠٠.٨٦"	١٨٦
٢٩°٤٤'٠٣.٦٦"	٣١°٢١'٠٠.٦٢"	١٨٧	٢٩°٤٤'٢٥.٨٦"	٣١°٢٢'٠٠.٨٧"	١٨٧
٢٩°٤٤'٠٣.٥٢"	٣١°٢٠'٥٩.٠٨"	١٨٨	٢٩°٤٤'٢٥.٨٧"	٣١°٢٢'٠٠.٨٨"	١٨٨
٢٩°٤٤'٠٣.٣٨"	٣١°٢٠'٥٧.٤٤"	١٨٩	٢٩°٤٤'٢٥.٨٨"	٣١°٢٢'٠٠.٨٩"	١٨٩
٢٩°٤٤'٠٣.٢٤"	٣١°٢٠'٥٥.٨٠"	١٩٠	٢٩°٤٤'٢٥.٨٩"	٣١°٢٢'٠٠.٩٠"	١٩٠
٢٩°٤٤'٠٣.١٠"	٣١°٢٠'٥٤.١٦"	١٩١	٢٩°٤٤'٢٥.٩٠"	٣١°٢٢'٠٠.٩١"	١٩١
٢٩°٤٤'٠٢.٩٦"	٣١°٢٠'٥٢.٥٢"	١٩٢	٢٩°٤٤'٢٥.٩١"	٣١°٢٢'٠٠.٩٢"	١٩٢
٢٩°٤٤'٠٢.٨٢"	٣١°٢٠'٥٠.٨٨"	١٩٣	٢٩°٤٤'٢٥.٩٢"	٣١°٢٢'٠٠.٩٣"	١٩٣
٢٩°٤٤'٠٢.٦٨"	٣١°٢٠'٤٩.٢٤"	١٩٤	٢٩°٤٤'٢٥.٩٣"	٣١°٢٢'٠٠.٩٤"	١٩٤
٢٩°٤٤'٠٢.٥٤"	٣١°٢٠'٤٧.٦٠"	١٩٥	٢٩°٤٤'٢٥.٩٤"	٣١°٢٢'٠٠.٩٥"	١٩٥
٢٩°٤٤'٠٢.٤٠"	٣١°٢٠'٤٦.٠٦"	١٩٦	٢٩°٤٤'٢٥.٩٥"	٣١°٢٢'٠٠.٩٦"	١٩٦
٢٩°٤٤'٠٢.٢٦"	٣١°٢٠'٤٤.٤٢"	١٩٧	٢٩°٤٤'٢٥.٩٦"	٣١°٢٢'٠٠.٩٧"	١٩٧
٢٩°٤٤'٠٢.١٢"	٣١°٢٠'٤٢.٧٨"	١٩٨	٢٩°٤٤'٢٥.٩٧"	٣١°٢٢'٠٠.٩٨"	١٩٨
٢٩°٤٤'٠٢.٠٠"	٣١°٢٠'٤١.١٤"	١٩٩	٢٩°٤٤'٢٥.٩٨"	٣١°٢٢'٠٠.٩٩"	١٩٩
٢٩°٤٤'٠١.٤٦"	٣١°٢٠'٣٩.٥٠"	٢٠٠	٢٩°٤٤'٢٥.٩٩"	٣١°٢٢'٠٠.٩٩"	٢٠٠

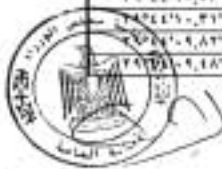


(ب)

11

تلف إحداثيات لقطعة أرض بجهة غرب أبو ساهب لصالح محافظة الجيزة بنظام WGS 84

المسثل	X	Y	المسثل	X	Y
٢٠١	٢٩٥٤٢٩.٤٢"	٢١٢٢١٢٩.٧١"	٢٠٦	٢٩٥٤٢٧.١٠"	٢١٢٢١٢٩.٤٢"
٢٠٢	٢٩٥٤٢٩.٥٦"	٢١٢٢١٢٩.٥٦"	٢٠٧	٢٩٥٤٢٧.٢٤"	٢١٢٢١٢٩.٥٦"
٢٠٣	٢٩٥٤٢٩.٧٠"	٢١٢٢١٢٩.٧٠"	٢٠٨	٢٩٥٤٢٧.٣٨"	٢١٢٢١٢٩.٧٠"
٢٠٤	٢٩٥٤٢٩.٨٤"	٢١٢٢١٢٩.٨٤"	٢٠٩	٢٩٥٤٢٧.٥٢"	٢١٢٢١٢٩.٨٤"
٢٠٥	٢٩٥٤٢٩.٩٨"	٢١٢٢١٢٩.٩٨"	٢١٠	٢٩٥٤٢٧.٦٦"	٢١٢٢١٢٩.٩٨"
٢٠٦	٢٩٥٤٢٩.١١٢"	٢١٢٢١٢٩.١١٢"	٢١١	٢٩٥٤٢٧.٨٠"	٢١٢٢١٢٩.١١٢"
٢٠٧	٢٩٥٤٢٩.٢٥٦"	٢١٢٢١٢٩.٢٥٦"	٢١٢	٢٩٥٤٢٧.٩٤"	٢١٢٢١٢٩.٢٥٦"
٢٠٨	٢٩٥٤٢٩.٤٠٠"	٢١٢٢١٢٩.٤٠٠"	٢١٣	٢٩٥٤٢٧.١٠٨"	٢١٢٢١٢٩.٤٠٠"
٢٠٩	٢٩٥٤٢٩.٥٤٤"	٢١٢٢١٢٩.٥٤٤"	٢١٤	٢٩٥٤٢٧.٢٥٢"	٢١٢٢١٢٩.٥٤٤"
٢١٠	٢٩٥٤٢٩.٦٨٨"	٢١٢٢١٢٩.٦٨٨"	٢١٥	٢٩٥٤٢٧.٣٩٦"	٢١٢٢١٢٩.٦٨٨"
٢١١	٢٩٥٤٢٩.٨٣٢"	٢١٢٢١٢٩.٨٣٢"	٢١٦	٢٩٥٤٢٧.٥٤٠"	٢١٢٢١٢٩.٨٣٢"
٢١٢	٢٩٥٤٢٩.٩٧٦"	٢١٢٢١٢٩.٩٧٦"	٢١٧	٢٩٥٤٢٧.٦٨٤"	٢١٢٢١٢٩.٩٧٦"
٢١٣	٢٩٥٤٢٩.١١٢٠"	٢١٢٢١٢٩.١١٢٠"	٢١٨	٢٩٥٤٢٧.٨٢٨"	٢١٢٢١٢٩.١١٢٠"
٢١٤	٢٩٥٤٢٩.١٢٦٤"	٢١٢٢١٢٩.١٢٦٤"	٢١٩	٢٩٥٤٢٧.٩٧٢"	٢١٢٢١٢٩.١٢٦٤"
٢١٥	٢٩٥٤٢٩.١٤٠٨"	٢١٢٢١٢٩.١٤٠٨"	٢٢٠	٢٩٥٤٢٧.١١١٦"	٢١٢٢١٢٩.١٤٠٨"
٢١٦	٢٩٥٤٢٩.١٥٥٢"	٢١٢٢١٢٩.١٥٥٢"	٢٢١	٢٩٥٤٢٧.١٢٦٠"	٢١٢٢١٢٩.١٥٥٢"
٢١٧	٢٩٥٤٢٩.١٦٩٦"	٢١٢٢١٢٩.١٦٩٦"	٢٢٢	٢٩٥٤٢٧.١٤٠٤"	٢١٢٢١٢٩.١٦٩٦"
٢١٨	٢٩٥٤٢٩.١٨٤٠"	٢١٢٢١٢٩.١٨٤٠"	٢٢٣	٢٩٥٤٢٧.١٥٤٨"	٢١٢٢١٢٩.١٨٤٠"
٢١٩	٢٩٥٤٢٩.١٩٨٤"	٢١٢٢١٢٩.١٩٨٤"	٢٢٤	٢٩٥٤٢٧.١٦٩٢"	٢١٢٢١٢٩.١٩٨٤"
٢٢٠	٢٩٥٤٢٩.٢١٢٨"	٢١٢٢١٢٩.٢١٢٨"	٢٢٥	٢٩٥٤٢٧.١٨٣٦"	٢١٢٢١٢٩.٢١٢٨"
٢٢١	٢٩٥٤٢٩.٢٢٧٢"	٢١٢٢١٢٩.٢٢٧٢"	٢٢٦	٢٩٥٤٢٧.١٩٨٠"	٢١٢٢١٢٩.٢٢٧٢"
٢٢٢	٢٩٥٤٢٩.٢٤١٦"	٢١٢٢١٢٩.٢٤١٦"	٢٢٧	٢٩٥٤٢٧.٢١٢٤"	٢١٢٢١٢٩.٢٤١٦"
٢٢٣	٢٩٥٤٢٩.٢٥٦٠"	٢١٢٢١٢٩.٢٥٦٠"	٢٢٨	٢٩٥٤٢٧.٢٢٦٨"	٢١٢٢١٢٩.٢٥٦٠"
٢٢٤	٢٩٥٤٢٩.٢٧٠٤"	٢١٢٢١٢٩.٢٧٠٤"	٢٢٩	٢٩٥٤٢٧.٢٤١٢"	٢١٢٢١٢٩.٢٧٠٤"
٢٢٥	٢٩٥٤٢٩.٢٨٤٨"	٢١٢٢١٢٩.٢٨٤٨"	٢٣٠	٢٩٥٤٢٧.٢٥٥٦"	٢١٢٢١٢٩.٢٨٤٨"
٢٢٦	٢٩٥٤٢٩.٢٩٩٢"	٢١٢٢١٢٩.٢٩٩٢"	٢٣١	٢٩٥٤٢٧.٢٧٠٠"	٢١٢٢١٢٩.٢٩٩٢"
٢٢٧	٢٩٥٤٢٩.٣١٣٦"	٢١٢٢١٢٩.٣١٣٦"	٢٣٢	٢٩٥٤٢٧.٢٨٤٤"	٢١٢٢١٢٩.٣١٣٦"
٢٢٨	٢٩٥٤٢٩.٣٢٨٠"	٢١٢٢١٢٩.٣٢٨٠"	٢٣٣	٢٩٥٤٢٧.٢٩٨٨"	٢١٢٢١٢٩.٣٢٨٠"
٢٢٩	٢٩٥٤٢٩.٣٤٢٤"	٢١٢٢١٢٩.٣٤٢٤"	٢٣٤	٢٩٥٤٢٧.٣١٣٢"	٢١٢٢١٢٩.٣٤٢٤"
٢٣٠	٢٩٥٤٢٩.٣٥٦٨"	٢١٢٢١٢٩.٣٥٦٨"	٢٣٥	٢٩٥٤٢٧.٣٢٧٦"	٢١٢٢١٢٩.٣٥٦٨"
٢٣١	٢٩٥٤٢٩.٣٧١٢"	٢١٢٢١٢٩.٣٧١٢"	٢٣٦	٢٩٥٤٢٧.٣٤٢٠"	٢١٢٢١٢٩.٣٧١٢"
٢٣٢	٢٩٥٤٢٩.٣٨٥٦"	٢١٢٢١٢٩.٣٨٥٦"	٢٣٧	٢٩٥٤٢٧.٣٥٦٤"	٢١٢٢١٢٩.٣٨٥٦"
٢٣٣	٢٩٥٤٢٩.٤٠٠٠"	٢١٢٢١٢٩.٤٠٠٠"	٢٣٨	٢٩٥٤٢٧.٣٧٠٨"	٢١٢٢١٢٩.٤٠٠٠"
٢٣٤	٢٩٥٤٢٩.٤١٤٤"	٢١٢٢١٢٩.٤١٤٤"	٢٣٩	٢٩٥٤٢٧.٣٨٥٢"	٢١٢٢١٢٩.٤١٤٤"
٢٣٥	٢٩٥٤٢٩.٤٢٨٨"	٢١٢٢١٢٩.٤٢٨٨"	٢٤٠	٢٩٥٤٢٧.٤٠٠٠"	٢١٢٢١٢٩.٤٢٨٨"
٢٣٦	٢٩٥٤٢٩.٤٤٣٢"	٢١٢٢١٢٩.٤٤٣٢"	٢٤١	٢٩٥٤٢٧.٤١٤٤"	٢١٢٢١٢٩.٤٤٣٢"
٢٣٧	٢٩٥٤٢٩.٤٥٧٦"	٢١٢٢١٢٩.٤٥٧٦"	٢٤٢	٢٩٥٤٢٧.٤٢٨٨"	٢١٢٢١٢٩.٤٥٧٦"
٢٣٨	٢٩٥٤٢٩.٤٧٢٠"	٢١٢٢١٢٩.٤٧٢٠"	٢٤٣	٢٩٥٤٢٧.٤٤٣٢"	٢١٢٢١٢٩.٤٧٢٠"
٢٣٩	٢٩٥٤٢٩.٤٨٦٤"	٢١٢٢١٢٩.٤٨٦٤"	٢٤٤	٢٩٥٤٢٧.٤٥٧٦"	٢١٢٢١٢٩.٤٨٦٤"
٢٤٠	٢٩٥٤٢٩.٥٠٠٨"	٢١٢٢١٢٩.٥٠٠٨"	٢٤٥	٢٩٥٤٢٧.٤٧٢٠"	٢١٢٢١٢٩.٥٠٠٨"
٢٤١	٢٩٥٤٢٩.٥١٥٢"	٢١٢٢١٢٩.٥١٥٢"	٢٤٦	٢٩٥٤٢٧.٤٨٦٤"	٢١٢٢١٢٩.٥١٥٢"
٢٤٢	٢٩٥٤٢٩.٥٢٩٦"	٢١٢٢١٢٩.٥٢٩٦"	٢٤٧	٢٩٥٤٢٧.٥٠٠٨"	٢١٢٢١٢٩.٥٢٩٦"
٢٤٣	٢٩٥٤٢٩.٥٤٤٠"	٢١٢٢١٢٩.٥٤٤٠"	٢٤٨	٢٩٥٤٢٧.٥١٥٢"	٢١٢٢١٢٩.٥٤٤٠"
٢٤٤	٢٩٥٤٢٩.٥٥٨٤"	٢١٢٢١٢٩.٥٥٨٤"	٢٤٩	٢٩٥٤٢٧.٥٢٩٦"	٢١٢٢١٢٩.٥٥٨٤"
٢٤٥	٢٩٥٤٢٩.٥٧٢٨"	٢١٢٢١٢٩.٥٧٢٨"	٢٥٠	٢٩٥٤٢٧.٥٤٤٠"	٢١٢٢١٢٩.٥٧٢٨"
٢٤٦	٢٩٥٤٢٩.٥٨٧٢"	٢١٢٢١٢٩.٥٨٧٢"	٢٥١	٢٩٥٤٢٧.٥٥٨٤"	٢١٢٢١٢٩.٥٨٧٢"
٢٤٧	٢٩٥٤٢٩.٦٠١٦"	٢١٢٢١٢٩.٦٠١٦"	٢٥٢	٢٩٥٤٢٧.٥٧٢٨"	٢١٢٢١٢٩.٦٠١٦"
٢٤٨	٢٩٥٤٢٩.٦١٦٠"	٢١٢٢١٢٩.٦١٦٠"	٢٥٣	٢٩٥٤٢٧.٥٨٧٢"	٢١٢٢١٢٩.٦١٦٠"
٢٤٩	٢٩٥٤٢٩.٦٣٠٤"	٢١٢٢١٢٩.٦٣٠٤"	٢٥٤	٢٩٥٤٢٧.٦٠١٦"	٢١٢٢١٢٩.٦٣٠٤"
٢٥٠	٢٩٥٤٢٩.٦٤٤٨"	٢١٢٢١٢٩.٦٤٤٨"	٢٥٥	٢٩٥٤٢٧.٦١٦٠"	٢١٢٢١٢٩.٦٤٤٨"



٦١٨ ٤٠

(ب)

١٢

مكتب إمدادات الطاقة أرض بجهة عرب أبو ساعد لصالح محافظة الجزيرة بنظام WGS ٨٤

Y	X	الممثل	Y	X	الممثل
٢٩٥٢١٥٠,٤٦	٢١٥٢١٢١,٥٥	٢٥٦	٢٩٥٢١٠٩,٠٧	٢١٥٢١٢١,٩٩	٢٥٦
٢٩٥٢١٤٩,٨١	٢١٥٢١٢٢,٤٢	٢٥٦	٢٩٥٢١٠٨,٨٥	٢١٥٢١٢٢,٢٦	٢٥٦
٢٩٥٢١٤٩,٢١	٢١٥٢١٢٢,٧٠	٢٥٦	٢٩٥٢١٠٨,١٥	٢١٥٢١٢٢,٩٦	٢٥٦
٢٩٥٢١٤٨,٩٨	٢١٥٢١٢٢,٧٤	٢٥٦	٢٩٥٢١٠٧,٨١	٢١٥٢١٢٢,٩٦	٢٥٦
٢٩٥٢١٤٨,٥٠	٢١٥٢١٢٢,٧١	٢٥٥	٢٩٥٢١٠٧,٥٠	٢١٥٢١٢٢,٩٦	٢٥٥
٢٩٥٢١٤٨,٢٢	٢١٥٢١٢٢,٧٥	٢٥٦	٢٩٥٢١٠٧,٤٩	٢١٥٢١٢٢,٩٦	٢٥٦
٢٩٥٢١٤٨,١٦	٢١٥٢١٢٢,٠١	٢٥٧	٢٩٥٢١٠٧,٧٥	٢١٥٢١٢٢,٧٥	٢٥٧
٢٩٥٢١٤٧,٧١	٢١٥٢١٢٢,٥١	٢٥٨	٢٩٥٢١٠٦,٤٤	٢١٥٢١٢٢,٧٥	٢٥٨
٢٩٥٢١٤٧,٤١	٢١٥٢١٢٢,٥٢	٢٥٩	٢٩٥٢١٠٦,٥٧	٢١٥٢١٢٢,٧٥	٢٥٩
٢٩٥٢١٤٧,٠٧	٢١٥٢١٢٢,٩٥	٢٦٠	٢٩٥٢١٠٦,٢٦	٢١٥٢١٢٢,٨٨	٢٦٠
٢٩٥٢١٤٦,٨٠	٢١٥٢١٢٢,٥٨	٢٦١	٢٩٥٢١٠٤,٩٦	٢١٥٢١٢٢,٩٧	٢٦١
٢٩٥٢١٤٦,٥٢	٢١٥٢١٢٢,٥٠	٢٦٢	٢٩٥٢١٠٤,٩٦	٢١٥٢١٢٢,٩٧	٢٦٢
٢٩٥٢١٤٦,٢٦	٢١٥٢١٢٢,٩٠	٢٦٣	٢٩٥٢١٠٤,٠١	٢١٥٢١٢٢,٩٥	٢٦٣
٢٩٥٢١٤٦,٠٠	٢١٥٢١٢٢,٤٨	٢٦٤	٢٩٥٢١٠٣,٧٥	٢١٥٢١٢٢,٢٢	٢٦٤
٢٩٥٢١٤٥,٨٨	٢١٥٢١٢٢,٢٨	٢٦٥	٢٩٥٢١٠٣,٧٥	٢١٥٢١٢٢,٢٢	٢٦٥
٢٩٥٢١٤٥,٥١	٢١٥٢١٢٢,٦٠	٢٦٦	٢٩٥٢١٠٣,٢٥	٢١٥٢١٢٢,٢٥	٢٦٦
٢٩٥٢١٤٥,١٧	٢١٥٢١٢٢,٥٩	٢٦٧	٢٩٥٢١٠٣,٢٥	٢١٥٢١٢٢,٢٥	٢٦٧
٢٩٥٢١٤٤,٩٦	٢١٥٢١٢٢,٤٦	٢٦٨	٢٩٥٢١٠٢,٤١	٢١٥٢١٢٢,٢٥	٢٦٨
٢٩٥٢١٤٤,٧٢	٢١٥٢١٢٢,٧٦	٢٦٩	٢٩٥٢١٠٢,٤٢	٢١٥٢١٢٢,٢٥	٢٦٩
٢٩٥٢١٤٤,٤٦	٢١٥٢١٢٢,٤٢	٢٧٠	٢٩٥٢١٠٠,٨٥	٢١٥٢١٢٢,٢٥	٢٧٠
٢٩٥٢١٤٤,٢٥	٢١٥٢١٢٢,٤٦	٢٧١	٢٩٥٢١٠٠,٨٥	٢١٥٢١٢٢,٢٥	٢٧١
٢٩٥٢١٤٤,٠٥	٢١٥٢١٢٢,٤٦	٢٧٢	٢٩٥٢١٠٠,٨٥	٢١٥٢١٢٢,٢٥	٢٧٢
٢٩٥٢١٤٣,٩٥	٢١٥٢١٢٢,٤٦	٢٧٣	٢٩٥٢١٠٠,٨٥	٢١٥٢١٢٢,٢٥	٢٧٣
٢٩٥٢١٤٣,٧٥	٢١٥٢١٢٢,٤٦	٢٧٤	٢٩٥٢١٠٠,٨٥	٢١٥٢١٢٢,٢٥	٢٧٤
٢٩٥٢١٤٣,٥٥	٢١٥٢١٢٢,٤٦	٢٧٥	٢٩٥٢١٠٠,٨٥	٢١٥٢١٢٢,٢٥	٢٧٥
٢٩٥٢١٤٣,٣٥	٢١٥٢١٢٢,٤٦	٢٧٦	٢٩٥٢١٠٠,٨٥	٢١٥٢١٢٢,٢٥	٢٧٦
٢٩٥٢١٤٣,١٥	٢١٥٢١٢٢,٤٦	٢٧٧	٢٩٥٢١٠٠,٨٥	٢١٥٢١٢٢,٢٥	٢٧٧
٢٩٥٢١٤٣,٠٥	٢١٥٢١٢٢,٤٦	٢٧٨	٢٩٥٢١٠٠,٨٥	٢١٥٢١٢٢,٢٥	٢٧٨
٢٩٥٢١٤٢,٩٥	٢١٥٢١٢٢,٤٦	٢٧٩	٢٩٥٢١٠٠,٨٥	٢١٥٢١٢٢,٢٥	٢٧٩
٢٩٥٢١٤٢,٧٥	٢١٥٢١٢٢,٤٦	٢٨٠	٢٩٥٢١٠٠,٨٥	٢١٥٢١٢٢,٢٥	٢٨٠
٢٩٥٢١٤٢,٥٥	٢١٥٢١٢٢,٤٦	٢٨١	٢٩٥٢١٠٠,٨٥	٢١٥٢١٢٢,٢٥	٢٨١
٢٩٥٢١٤٢,٣٥	٢١٥٢١٢٢,٤٦	٢٨٢	٢٩٥٢١٠٠,٨٥	٢١٥٢١٢٢,٢٥	٢٨٢
٢٩٥٢١٤٢,١٥	٢١٥٢١٢٢,٤٦	٢٨٣	٢٩٥٢١٠٠,٨٥	٢١٥٢١٢٢,٢٥	٢٨٣
٢٩٥٢١٤٢,٠٥	٢١٥٢١٢٢,٤٦	٢٨٤	٢٩٥٢١٠٠,٨٥	٢١٥٢١٢٢,٢٥	٢٨٤
٢٩٥٢١٤١,٩٥	٢١٥٢١٢٢,٤٦	٢٨٥	٢٩٥٢١٠٠,٨٥	٢١٥٢١٢٢,٢٥	٢٨٥
٢٩٥٢١٤١,٧٥	٢١٥٢١٢٢,٤٦	٢٨٦	٢٩٥٢١٠٠,٨٥	٢١٥٢١٢٢,٢٥	٢٨٦
٢٩٥٢١٤١,٥٥	٢١٥٢١٢٢,٤٦	٢٨٧	٢٩٥٢١٠٠,٨٥	٢١٥٢١٢٢,٢٥	٢٨٧
٢٩٥٢١٤١,٣٥	٢١٥٢١٢٢,٤٦	٢٨٨	٢٩٥٢١٠٠,٨٥	٢١٥٢١٢٢,٢٥	٢٨٨
٢٩٥٢١٤١,١٥	٢١٥٢١٢٢,٤٦	٢٨٩	٢٩٥٢١٠٠,٨٥	٢١٥٢١٢٢,٢٥	٢٨٩
٢٩٥٢١٤١,٠٥	٢١٥٢١٢٢,٤٦	٢٩٠	٢٩٥٢١٠٠,٨٥	٢١٥٢١٢٢,٢٥	٢٩٠
٢٩٥٢١٤٠,٩٥	٢١٥٢١٢٢,٤٦	٢٩١	٢٩٥٢١٠٠,٨٥	٢١٥٢١٢٢,٢٥	٢٩١
٢٩٥٢١٤٠,٧٥	٢١٥٢١٢٢,٤٦	٢٩٢	٢٩٥٢١٠٠,٨٥	٢١٥٢١٢٢,٢٥	٢٩٢
٢٩٥٢١٤٠,٥٥	٢١٥٢١٢٢,٤٦	٢٩٣	٢٩٥٢١٠٠,٨٥	٢١٥٢١٢٢,٢٥	٢٩٣
٢٩٥٢١٤٠,٣٥	٢١٥٢١٢٢,٤٦	٢٩٤	٢٩٥٢١٠٠,٨٥	٢١٥٢١٢٢,٢٥	٢٩٤
٢٩٥٢١٤٠,١٥	٢١٥٢١٢٢,٤٦	٢٩٥	٢٩٥٢١٠٠,٨٥	٢١٥٢١٢٢,٢٥	٢٩٥
٢٩٥٢١٤٠,٠٥	٢١٥٢١٢٢,٤٦	٢٩٦	٢٩٥٢١٠٠,٨٥	٢١٥٢١٢٢,٢٥	٢٩٦
٢٩٥٢١٣٩,٩٥	٢١٥٢١٢٢,٤٦	٢٩٧	٢٩٥٢١٠٠,٨٥	٢١٥٢١٢٢,٢٥	٢٩٧
٢٩٥٢١٣٩,٧٥	٢١٥٢١٢٢,٤٦	٢٩٨	٢٩٥٢١٠٠,٨٥	٢١٥٢١٢٢,٢٥	٢٩٨
٢٩٥٢١٣٩,٥٥	٢١٥٢١٢٢,٤٦	٢٩٩	٢٩٥٢١٠٠,٨٥	٢١٥٢١٢٢,٢٥	٢٩٩
٢٩٥٢١٣٩,٣٥	٢١٥٢١٢٢,٤٦	٣٠٠	٢٩٥٢١٠٠,٨٥	٢١٥٢١٢٢,٢٥	٣٠٠



٢٠٢٠/١١/٢٦

(١٣)

١٤

قائمة إحداثيات نقطة أرض بجهة عرب أبو ساعد لصالح محافظة الجزيرة بنظام WGS 84

Y	X	المسجل	Y	X	المسجل
٢٩٤٢١٢٤,٨٤٠	٢١٥٢١١١١,٨٨٠	٤٥٦	٢٩٤٢١٢٤,٢٨٠	٢١٥٢١١٢٩,٦٨٠	٤٥٦
٢٩٤٢١٢٤,٨٤٠	٢١٥٢١١١١,٧٨٠	٤٥٧	٢٩٤٢١٢٤,٢٨٠	٢١٥٢١١٢٩,٥٨٠	٤٥٧
٢٩٤٢١٢٤,٨٤٠	٢١٥٢١١١١,٦٨٠	٤٥٨	٢٩٤٢١٢٤,٢٨٠	٢١٥٢١١٢٩,٤٨٠	٤٥٨
٢٩٤٢١٢٤,٨٤٠	٢١٥٢١١١١,٥٨٠	٤٥٩	٢٩٤٢١٢٤,٢٨٠	٢١٥٢١١٢٩,٣٨٠	٤٥٩
٢٩٤٢١٢٤,٨٤٠	٢١٥٢١١١١,٤٨٠	٤٦٠	٢٩٤٢١٢٤,٢٨٠	٢١٥٢١١٢٩,٢٨٠	٤٦٠
٢٩٤٢١٢٤,٨٤٠	٢١٥٢١١١١,٣٨٠	٤٦١	٢٩٤٢١٢٤,٢٨٠	٢١٥٢١١٢٩,١٨٠	٤٦١
٢٩٤٢١٢٤,٨٤٠	٢١٥٢١١١١,٢٨٠	٤٦٢	٢٩٤٢١٢٤,٢٨٠	٢١٥٢١١٢٩,٠٨٠	٤٦٢
٢٩٤٢١٢٤,٨٤٠	٢١٥٢١١١١,١٨٠	٤٦٣	٢٩٤٢١٢٤,٢٨٠	٢١٥٢١١٢٩,٠٠٠	٤٦٣
٢٩٤٢١٢٤,٨٤٠	٢١٥٢١١١١,٠٨٠	٤٦٤	٢٩٤٢١٢٤,٢٨٠	٢١٥٢١١٢٨,٩٠٠	٤٦٤
٢٩٤٢١٢٤,٨٤٠	٢١٥٢١١١١,٠٠٠	٤٦٥	٢٩٤٢١٢٤,٢٨٠	٢١٥٢١١٢٨,٨٠٠	٤٦٥
٢٩٤٢١٢٤,٨٤٠	٢١٥٢١١١٠,٩٠٠	٤٦٦	٢٩٤٢١٢٤,٢٨٠	٢١٥٢١١٢٨,٧٠٠	٤٦٦
٢٩٤٢١٢٤,٨٤٠	٢١٥٢١١١٠,٨٠٠	٤٦٧	٢٩٤٢١٢٤,٢٨٠	٢١٥٢١١٢٨,٦٠٠	٤٦٧
٢٩٤٢١٢٤,٨٤٠	٢١٥٢١١١٠,٧٠٠	٤٦٨	٢٩٤٢١٢٤,٢٨٠	٢١٥٢١١٢٨,٥٠٠	٤٦٨
٢٩٤٢١٢٤,٨٤٠	٢١٥٢١١١٠,٦٠٠	٤٦٩	٢٩٤٢١٢٤,٢٨٠	٢١٥٢١١٢٨,٤٠٠	٤٦٩
٢٩٤٢١٢٤,٨٤٠	٢١٥٢١١١٠,٥٠٠	٤٧٠	٢٩٤٢١٢٤,٢٨٠	٢١٥٢١١٢٨,٣٠٠	٤٧٠
٢٩٤٢١٢٤,٨٤٠	٢١٥٢١١١٠,٤٠٠	٤٧١	٢٩٤٢١٢٤,٢٨٠	٢١٥٢١١٢٨,٢٠٠	٤٧١
٢٩٤٢١٢٤,٨٤٠	٢١٥٢١١١٠,٣٠٠	٤٧٢	٢٩٤٢١٢٤,٢٨٠	٢١٥٢١١٢٨,١٠٠	٤٧٢
٢٩٤٢١٢٤,٨٤٠	٢١٥٢١١١٠,٢٠٠	٤٧٣	٢٩٤٢١٢٤,٢٨٠	٢١٥٢١١٢٨,٠٠٠	٤٧٣
٢٩٤٢١٢٤,٨٤٠	٢١٥٢١١١٠,١٠٠	٤٧٤	٢٩٤٢١٢٤,٢٨٠	٢١٥٢١١٢٧,٩٠٠	٤٧٤
٢٩٤٢١٢٤,٨٤٠	٢١٥٢١١١٠,٠٠٠	٤٧٥	٢٩٤٢١٢٤,٢٨٠	٢١٥٢١١٢٧,٨٠٠	٤٧٥
٢٩٤٢١٢٤,٨٤٠	٢١٥٢١١٠٩,٩٠٠	٤٧٦	٢٩٤٢١٢٤,٢٨٠	٢١٥٢١١٢٧,٧٠٠	٤٧٦
٢٩٤٢١٢٤,٨٤٠	٢١٥٢١١٠٩,٨٠٠	٤٧٧	٢٩٤٢١٢٤,٢٨٠	٢١٥٢١١٢٧,٦٠٠	٤٧٧
٢٩٤٢١٢٤,٨٤٠	٢١٥٢١١٠٩,٧٠٠	٤٧٨	٢٩٤٢١٢٤,٢٨٠	٢١٥٢١١٢٧,٥٠٠	٤٧٨
٢٩٤٢١٢٤,٨٤٠	٢١٥٢١١٠٩,٦٠٠	٤٧٩	٢٩٤٢١٢٤,٢٨٠	٢١٥٢١١٢٧,٤٠٠	٤٧٩
٢٩٤٢١٢٤,٨٤٠	٢١٥٢١١٠٩,٥٠٠	٤٨٠	٢٩٤٢١٢٤,٢٨٠	٢١٥٢١١٢٧,٣٠٠	٤٨٠
٢٩٤٢١٢٤,٨٤٠	٢١٥٢١١٠٩,٤٠٠	٤٨١	٢٩٤٢١٢٤,٢٨٠	٢١٥٢١١٢٧,٢٠٠	٤٨١
٢٩٤٢١٢٤,٨٤٠	٢١٥٢١١٠٩,٣٠٠	٤٨٢	٢٩٤٢١٢٤,٢٨٠	٢١٥٢١١٢٧,١٠٠	٤٨٢
٢٩٤٢١٢٤,٨٤٠	٢١٥٢١١٠٩,٢٠٠	٤٨٣	٢٩٤٢١٢٤,٢٨٠	٢١٥٢١١٢٧,٠٠٠	٤٨٣
٢٩٤٢١٢٤,٨٤٠	٢١٥٢١١٠٩,١٠٠	٤٨٤	٢٩٤٢١٢٤,٢٨٠	٢١٥٢١١٢٦,٩٠٠	٤٨٤
٢٩٤٢١٢٤,٨٤٠	٢١٥٢١١٠٩,٠٠٠	٤٨٥	٢٩٤٢١٢٤,٢٨٠	٢١٥٢١١٢٦,٨٠٠	٤٨٥
٢٩٤٢١٢٤,٨٤٠	٢١٥٢١١٠٨,٩٠٠	٤٨٦	٢٩٤٢١٢٤,٢٨٠	٢١٥٢١١٢٦,٧٠٠	٤٨٦
٢٩٤٢١٢٤,٨٤٠	٢١٥٢١١٠٨,٨٠٠	٤٨٧	٢٩٤٢١٢٤,٢٨٠	٢١٥٢١١٢٦,٦٠٠	٤٨٧
٢٩٤٢١٢٤,٨٤٠	٢١٥٢١١٠٨,٧٠٠	٤٨٨	٢٩٤٢١٢٤,٢٨٠	٢١٥٢١١٢٦,٥٠٠	٤٨٨
٢٩٤٢١٢٤,٨٤٠	٢١٥٢١١٠٨,٦٠٠	٤٨٩	٢٩٤٢١٢٤,٢٨٠	٢١٥٢١١٢٦,٤٠٠	٤٨٩
٢٩٤٢١٢٤,٨٤٠	٢١٥٢١١٠٨,٥٠٠	٤٩٠	٢٩٤٢١٢٤,٢٨٠	٢١٥٢١١٢٦,٣٠٠	٤٩٠
٢٩٤٢١٢٤,٨٤٠	٢١٥٢١١٠٨,٤٠٠	٤٩١	٢٩٤٢١٢٤,٢٨٠	٢١٥٢١١٢٦,٢٠٠	٤٩١
٢٩٤٢١٢٤,٨٤٠	٢١٥٢١١٠٨,٣٠٠	٤٩٢	٢٩٤٢١٢٤,٢٨٠	٢١٥٢١١٢٦,١٠٠	٤٩٢
٢٩٤٢١٢٤,٨٤٠	٢١٥٢١١٠٨,٢٠٠	٤٩٣	٢٩٤٢١٢٤,٢٨٠	٢١٥٢١١٢٦,٠٠٠	٤٩٣
٢٩٤٢١٢٤,٨٤٠	٢١٥٢١١٠٨,١٠٠	٤٩٤	٢٩٤٢١٢٤,٢٨٠	٢١٥٢١١٢٥,٩٠٠	٤٩٤
٢٩٤٢١٢٤,٨٤٠	٢١٥٢١١٠٨,٠٠٠	٤٩٥	٢٩٤٢١٢٤,٢٨٠	٢١٥٢١١٢٥,٨٠٠	٤٩٥
٢٩٤٢١٢٤,٨٤٠	٢١٥٢١١٠٧,٩٠٠	٤٩٦	٢٩٤٢١٢٤,٢٨٠	٢١٥٢١١٢٥,٧٠٠	٤٩٦
٢٩٤٢١٢٤,٨٤٠	٢١٥٢١١٠٧,٨٠٠	٤٩٧	٢٩٤٢١٢٤,٢٨٠	٢١٥٢١١٢٥,٦٠٠	٤٩٧
٢٩٤٢١٢٤,٨٤٠	٢١٥٢١١٠٧,٧٠٠	٤٩٨	٢٩٤٢١٢٤,٢٨٠	٢١٥٢١١٢٥,٥٠٠	٤٩٨
٢٩٤٢١٢٤,٨٤٠	٢١٥٢١١٠٧,٦٠٠	٤٩٩	٢٩٤٢١٢٤,٢٨٠	٢١٥٢١١٢٥,٤٠٠	٤٩٩
٢٩٤٢١٢٤,٨٤٠	٢١٥٢١١٠٧,٥٠٠	٥٠٠	٢٩٤٢١٢٤,٢٨٠	٢١٥٢١١٢٥,٣٠٠	٥٠٠

٢٧١٨٢

(ب)

١٥

كشوف إحداثيات النقطه أرضي لجهة غرب أبو ساهه لصالح محافظة الجيزة بتقزم ٥٥ WGS					
المسثل	X	Y	المسثل	X	Y
٦٠١	٢٩٥٤٥١٨,٠٣"	٢٩٥٤٥١٤,٦٠"	٦١٠	٢٩٥٤٥١٤,٦٠"	٢٩٥٤٥١٤,٦٠"
٦٠٢	٢٩٥٤٥١٤,٥١"	٢٩٥٤٥١٤,٦٠"	٦١١	٢٩٥٤٥١٤,٦٠"	٢٩٥٤٥١٤,٦٠"
٦٠٣	٢٩٥٤٥١٤,٤٩"	٢٩٥٤٥١٤,٦٠"	٦١٢	٢٩٥٤٥١٤,٦٠"	٢٩٥٤٥١٤,٦٠"
٦٠٤	٢٩٥٤٥١٤,٥٣"	٢٩٥٤٥١٤,٦٠"	٦١٣	٢٩٥٤٥١٤,٦٠"	٢٩٥٤٥١٤,٦٠"
٦٠٥	٢٩٥٤٥١٤,٥٣"	٢٩٥٤٥١٤,٦٠"	٦١٤	٢٩٥٤٥١٤,٦٠"	٢٩٥٤٥١٤,٦٠"
٦٠٦	٢٩٥٤٥١٤,٥٣"	٢٩٥٤٥١٤,٦٠"	٦١٥	٢٩٥٤٥١٤,٦٠"	٢٩٥٤٥١٤,٦٠"
٦٠٧	٢٩٥٤٥١٤,٥٣"	٢٩٥٤٥١٤,٦٠"	٦١٦	٢٩٥٤٥١٤,٦٠"	٢٩٥٤٥١٤,٦٠"
٦٠٨	٢٩٥٤٥١٤,٥٣"	٢٩٥٤٥١٤,٦٠"	٦١٧	٢٩٥٤٥١٤,٦٠"	٢٩٥٤٥١٤,٦٠"
٦٠٩	٢٩٥٤٥١٤,٥٣"	٢٩٥٤٥١٤,٦٠"	٦١٨	٢٩٥٤٥١٤,٦٠"	٢٩٥٤٥١٤,٦٠"
المساحة		٢٩٥٤٥١٤,٦٠ م	٦٤٢٨,٩٩ فدان تقريبا		



٦١٨
ج
٢٠٢٠

قرار رئيس مجلس الوزراء

رقم ٢٢٨١ لسنة ٢٠٢٠

رئيس مجلس الوزراء

بعد الاطلاع على الدستور ؛

وعلى قانون نظام الإدارة المحلية الصادر بالقانون رقم ٤٣ لسنة ١٩٧٩ ؛

وعلى القانون رقم ١٠ لسنة ١٩٩٠ بشأن نزع ملكية العقارات للمنفعة العامة

ولائحته التنفيذية ؛

وعلى قرار رئيس الجمهورية رقم ٢٧٩ لسنة ٢٠١٨ بالتفويض فى بعض الاختصاصات ؛

وبناءً على ما عرضه وزير النقل ؛

قرار :

(المادة الاولى)

يعتبر من أعمال المنفعة العامة مشروع تنفيذ المرحلة الثانية من مشروع إنشاء محور

ديروط العلوى على النيل ، فى المسافة من طريق القاهرة / أسوان الزراعى الغربى

حتى طريق الصعيد الصحراوى الغربى ، بطول (١٣) كيلو متراً تقريباً .

(المادة الثانية)

يستولى بطريق التنفيذ المباشر على الأراضى اللازمة لتنفيذ المشروع المشار إليه

فى المادة السابقة والمبين موقعها وحدودها وأسماء ملاكها الظاهرين بالمذكرة والرسم

التخطيطى الإجمالى والكشوف المرفقة .

(المادة الثالثة)

يُنشر هذا القرار فى الجريدة الرسمية .

صدر برئاسة مجلس الوزراء فى ٢١ ربيع الأول سنة ١٤٤٢ هـ

(الموافق ٧ نوفمبر سنة ٢٠٢٠ م) .

رئيس مجلس الوزراء

دكتور/ مصطفى كمال مدبولى



صورة الكارثونية لأبيها عند التناول

وزارة النقل

مذكرة إيضاحية

لقرار رئيس مجلس الوزراء

فى ضوء توجيهات السيد رئيس الجمهورية بتقليل المسافات البينية بين محاور النيل إلى حوالى ٢٥ كيلو متراً لتسهيل الحركة المرورية وخدمة المشروعات التنموية والمجتمعات العمرانية الجديدة وبحيث يكون المحور عرضى متكامل يربط بين شبكة الطرق شرق وغرب النيل ، تقوم الهيئة العامة للطرق والكبارى حالياً بتنفيذ مشروع إنشاء محور ديروط العلوى على النيل .

جارى حالياً تنفيذ المرحلة الأولى من المشروع فى المسافة من طريق الحوطا شرقاً وحتى طريق القاهرة - أسوان الزراعى الغربى بطول ١٥ كيلو متراً .

قامت الهيئة العامة للطرق والكبارى والنقل البرى بالانتهاء من الدراسات الفنية لتنفيذ أعمال إنشاء المرحلة الثانية من المشروع فى المسافة من طريق القاهرة - أسوان الزراعى الغربى حتى طريق الصعيد الصحراوى الغربى بطول حوالى ١٣ كيلو متراً .
ومرفق طيه ما يلى :

عدد (٨) خرائط مساحية توضح مسار المرحلة الثانية من المحور .

عدد (٢٥) كشفًا بأسماء الملاك الظاهرين الخاصة بمسار المرحلة الثانية من المحور تم إعدادها بمعرفة الإدارة العامة للمساحة بأسىوط .

وفى ضوء ما تقدم ، نتشرف بأن نرفق طيه مشروع قرار رئيس مجلس الوزراء باعتبار أعمال المرحلة الثانية من مشروع إنشاء محور ديروط العلوى على النيل فى المسافة من طريق القاهرة - أسوان الزراعى الغربى حتى طريق الصعيد الصحراوى الغربى من أعمال المنفعة العامة .

وتفضلوا بقبول فائق الاحترام

وزير النقل

فريق / كامل عبد الهادى الوزير

٣

الإدارة العامة للمساحة بأسبوط
مكتب المشروعات

كشف باسماء الملاك الظاهرين / مشروع تطوير مدينة (العلماء) بمرحلة ثانية

م	اسم الحوض	التاحية	القطعة	اسماء الملاك الظاهرين	المسطح		
					س	ط	ف
١				محمد محمد شيهو كندا			
٢				علاء شيهو محمد علي			
٣				يوسف عبد السلام			
٤				عبد الله محمد			
٥				محمد عبد الله محمد			
٦				محمد عبد الله محمد			
٧				محمد عبد الله محمد			
٨				محمد عبد الله محمد			
٩				محمد عبد الله محمد			
١٠				محمد عبد الله محمد			
١١				محمد عبد الله محمد			
١٢				محمد عبد الله محمد			
١٣				محمد عبد الله محمد			
١٤				محمد عبد الله محمد			
١٥				محمد عبد الله محمد			
١٦				محمد عبد الله محمد			
١٧				محمد عبد الله محمد			
١٨				محمد عبد الله محمد			
١٩				محمد عبد الله محمد			
٢٠				محمد عبد الله محمد			
٢١				محمد عبد الله محمد			
٢٢				محمد عبد الله محمد			
٢٣				محمد عبد الله محمد			
٢٤				محمد عبد الله محمد			
٢٥				محمد عبد الله محمد			
٢٦				محمد عبد الله محمد			
٢٧				محمد عبد الله محمد			
٢٨				محمد عبد الله محمد			
٢٩				محمد عبد الله محمد			
٣٠				محمد عبد الله محمد			
٣١				محمد عبد الله محمد			
٣٢				محمد عبد الله محمد			
٣٣				محمد عبد الله محمد			
٣٤				محمد عبد الله محمد			
٣٥				محمد عبد الله محمد			
٣٦				محمد عبد الله محمد			
٣٧				محمد عبد الله محمد			
٣٨				محمد عبد الله محمد			
٣٩				محمد عبد الله محمد			
٤٠				محمد عبد الله محمد			
٤١				محمد عبد الله محمد			
٤٢				محمد عبد الله محمد			
٤٣				محمد عبد الله محمد			
٤٤				محمد عبد الله محمد			
٤٥				محمد عبد الله محمد			
٤٦				محمد عبد الله محمد			
٤٧				محمد عبد الله محمد			
٤٨				محمد عبد الله محمد			
٤٩				محمد عبد الله محمد			
٥٠				محمد عبد الله محمد			
٥١				محمد عبد الله محمد			
٥٢				محمد عبد الله محمد			
٥٣				محمد عبد الله محمد			
٥٤				محمد عبد الله محمد			
٥٥				محمد عبد الله محمد			
٥٦				محمد عبد الله محمد			
٥٧				محمد عبد الله محمد			
٥٨				محمد عبد الله محمد			
٥٩				محمد عبد الله محمد			
٦٠				محمد عبد الله محمد			
٦١				محمد عبد الله محمد			
٦٢				محمد عبد الله محمد			
٦٣				محمد عبد الله محمد			
٦٤				محمد عبد الله محمد			
٦٥				محمد عبد الله محمد			
٦٦				محمد عبد الله محمد			
٦٧				محمد عبد الله محمد			
٦٨				محمد عبد الله محمد			
٦٩				محمد عبد الله محمد			
٧٠				محمد عبد الله محمد			
٧١				محمد عبد الله محمد			
٧٢				محمد عبد الله محمد			
٧٣				محمد عبد الله محمد			
٧٤				محمد عبد الله محمد			
٧٥				محمد عبد الله محمد			
٧٦				محمد عبد الله محمد			
٧٧				محمد عبد الله محمد			
٧٨				محمد عبد الله محمد			
٧٩				محمد عبد الله محمد			
٨٠				محمد عبد الله محمد			
٨١				محمد عبد الله محمد			
٨٢				محمد عبد الله محمد			
٨٣				محمد عبد الله محمد			
٨٤				محمد عبد الله محمد			
٨٥				محمد عبد الله محمد			
٨٦				محمد عبد الله محمد			
٨٧				محمد عبد الله محمد			
٨٨				محمد عبد الله محمد			
٨٩				محمد عبد الله محمد			
٩٠				محمد عبد الله محمد			
٩١				محمد عبد الله محمد			
٩٢				محمد عبد الله محمد			
٩٣				محمد عبد الله محمد			
٩٤				محمد عبد الله محمد			
٩٥				محمد عبد الله محمد			
٩٦				محمد عبد الله محمد			
٩٧				محمد عبد الله محمد			
٩٨				محمد عبد الله محمد			
٩٩				محمد عبد الله محمد			
١٠٠				محمد عبد الله محمد			

إجمالي ٦١٣٨

مكتب المشروعات

مدير عام المساحة بأسبوط

مهندسين / مهندسين

مدير عام المساحة بأسبوط

مكتب المشروعات


مدير عام المساحة بأسبوط

الإدارة العامة للمساحة بأسبوط
مكتب المشروعات

٤

كشف بأسماء الملاك الظاهرين / مشروع مركز لدراسة علوم (العلماء) (مطابق)

م	اسم الحوض	التاحية	القطعة	أسماء الملاك الظاهرين	المسطح		
					م	ط	ق
١	البحر			محمد بن علي بن علي			
٢				محمد بن علي بن علي			
٣				محمد بن علي بن علي			
٤				محمد بن علي بن علي			
٥				محمد بن علي بن علي			
٦				محمد بن علي بن علي			
٧				محمد بن علي بن علي			
٨				محمد بن علي بن علي			
٩				محمد بن علي بن علي			
١٠				محمد بن علي بن علي			
١١				محمد بن علي بن علي			
١٢				محمد بن علي بن علي			
١٣				محمد بن علي بن علي			
١٤				محمد بن علي بن علي			
١٥				محمد بن علي بن علي			
١٦				محمد بن علي بن علي			
١٧				محمد بن علي بن علي			
١٨				محمد بن علي بن علي			
١٩				محمد بن علي بن علي			
٢٠				محمد بن علي بن علي			
٢١				محمد بن علي بن علي			
٢٢				محمد بن علي بن علي			
٢٣				محمد بن علي بن علي			
٢٤				محمد بن علي بن علي			
٢٥				محمد بن علي بن علي			
٢٦				محمد بن علي بن علي			
٢٧				محمد بن علي بن علي			
٢٨				محمد بن علي بن علي			
٢٩				محمد بن علي بن علي			
٣٠				محمد بن علي بن علي			
٣١				محمد بن علي بن علي			
٣٢				محمد بن علي بن علي			
٣٣				محمد بن علي بن علي			
٣٤				محمد بن علي بن علي			
٣٥				محمد بن علي بن علي			
٣٦				محمد بن علي بن علي			
٣٧				محمد بن علي بن علي			
٣٨				محمد بن علي بن علي			
٣٩				محمد بن علي بن علي			
٤٠				محمد بن علي بن علي			
٤١				محمد بن علي بن علي			
٤٢				محمد بن علي بن علي			
٤٣				محمد بن علي بن علي			
٤٤				محمد بن علي بن علي			
٤٥				محمد بن علي بن علي			
٤٦				محمد بن علي بن علي			
٤٧				محمد بن علي بن علي			
٤٨				محمد بن علي بن علي			
٤٩				محمد بن علي بن علي			
٥٠				محمد بن علي بن علي			



رئيس مكتب المشروعات كبير قنين بالمشروعات قني مشروعات
 محمد بن علي بن علي محمد بن علي بن علي محمد بن علي بن علي

مهندس مدير عام المساحة بأسبوط

٦

الإدارة العامة للمساحة بأسسوط
مكتب المشروعات

كشف بأسماء الملاك الظاهرين / مشروع موركيون دروط (مرحلة ثانية)

م	اسم الحوض	التاحية	القطعة	أسماء الملاك الظاهرين	المسطح		العنوان
					م	ق	
١				عبدالله بن عبدالمعطي			ملاو حروط
٢				عبدالله بن عبدالمعطي			أخو حروط
٣				عبدالله بن عبدالمعطي			بيلو حروط
٤				عبدالله بن عبدالمعطي			
٥				عبدالله بن عبدالمعطي			
٦				عبدالله بن عبدالمعطي			
٧				عبدالله بن عبدالمعطي			بائو حروط
٨				عبدالله بن عبدالمعطي			بيلو حروط
٩				عبدالله بن عبدالمعطي			
١٠				عبدالله بن عبدالمعطي			
١١				عبدالله بن عبدالمعطي			
١٢				عبدالله بن عبدالمعطي			عائو حروط
١٣				عبدالله بن عبدالمعطي			بيلو حروط
١٤				عبدالله بن عبدالمعطي			
١٥				عبدالله بن عبدالمعطي			
١٦				عبدالله بن عبدالمعطي			
١٧				عبدالله بن عبدالمعطي			
١٨				عبدالله بن عبدالمعطي			
١٩				عبدالله بن عبدالمعطي			
٢٠				عبدالله بن عبدالمعطي			
٢١				عبدالله بن عبدالمعطي			باجو حروط
٢٢				عبدالله بن عبدالمعطي			
٢٣				عبدالله بن عبدالمعطي			بيلو حروط
٢٤				عبدالله بن عبدالمعطي			
٢٥				عبدالله بن عبدالمعطي			
٢٦				عبدالله بن عبدالمعطي			
٢٧				عبدالله بن عبدالمعطي			
٢٨				عبدالله بن عبدالمعطي			
٢٩				عبدالله بن عبدالمعطي			
٣٠				عبدالله بن عبدالمعطي			
٣١				عبدالله بن عبدالمعطي			
٣٢				عبدالله بن عبدالمعطي			
٣٣				عبدالله بن عبدالمعطي			
٣٤				عبدالله بن عبدالمعطي			
٣٥				عبدالله بن عبدالمعطي			
٣٦				عبدالله بن عبدالمعطي			
٣٧				عبدالله بن عبدالمعطي			
٣٨				عبدالله بن عبدالمعطي			
٣٩				عبدالله بن عبدالمعطي			
٤٠				عبدالله بن عبدالمعطي			
٤١				عبدالله بن عبدالمعطي			
٤٢				عبدالله بن عبدالمعطي			
٤٣				عبدالله بن عبدالمعطي			
٤٤				عبدالله بن عبدالمعطي			
٤٥				عبدالله بن عبدالمعطي			
٤٦				عبدالله بن عبدالمعطي			
٤٧				عبدالله بن عبدالمعطي			
٤٨				عبدالله بن عبدالمعطي			
٤٩				عبدالله بن عبدالمعطي			
٥٠				عبدالله بن عبدالمعطي			

قضى مشروعات كبير قنين بالمشروعات رئيس مكتب المشروعات
٢٠٢٠
٢٦-٨
٢٢٨١


مهندس
مدير عام المساحة بأسسوط

الإدارة العامة للمساحة بأسبوط
مكتب المشروعات


٧

كشف بأسماء الملاك الظاهرين / مشروع مركز ريسورت ومنتجعات العالون (محافظة أسبوط)

م	اسم العوض	التاحية	اللغة	أسماء الملاك الظاهرين	المسطح		العنوان
					س	م	
٢٣	عبد الحامد			عبد زهرام محمد			بهره حيويا
٢٤	عبد الحامد			محمد وعبد القادر محمد			
٢٥	عبد الحامد			أحمد إبراهيم محمد			
٢٦	عبد الحامد			عبد زهرام محمد			
٢٧	عبد الحامد			عبد زهرام محمد			
٢٨	عبد الحامد			عبد زهرام محمد			
٢٩	عبد الحامد			عبد زهرام محمد			
٣٠	عبد الحامد			عبد زهرام محمد			
٣١	عبد الحامد			عبد زهرام محمد			
٣٢	عبد الحامد			عبد زهرام محمد			
٣٣	عبد الحامد			عبد زهرام محمد			
٣٤	عبد الحامد			عبد زهرام محمد			
٣٥	عبد الحامد			عبد زهرام محمد			
٣٦	عبد الحامد			عبد زهرام محمد			
٣٧	عبد الحامد			عبد زهرام محمد			
٣٨	عبد الحامد			عبد زهرام محمد			
٣٩	عبد الحامد			عبد زهرام محمد			
٤٠	عبد الحامد			عبد زهرام محمد			
٤١	عبد الحامد			عبد زهرام محمد			
٤٢	عبد الحامد			عبد زهرام محمد			
٤٣	عبد الحامد			عبد زهرام محمد			
٤٤	عبد الحامد			عبد زهرام محمد			
٤٥	عبد الحامد			عبد زهرام محمد			
٤٦	عبد الحامد			عبد زهرام محمد			
٤٧	عبد الحامد			عبد زهرام محمد			
٤٨	عبد الحامد			عبد زهرام محمد			
٤٩	عبد الحامد			عبد زهرام محمد			
٥٠	عبد الحامد			عبد زهرام محمد			



رئيس مكتب المشروعات
يختار



كبير فنيين بالمشروعات



مدير عام المساحة بأسبوط

٥٥٨١

الإدارة العامة للمساحة بأسبوط
مكتب المشروعات

(٨)

كشف بأسماء الملاك الظاهرين / مشروع سد وادي كوبر ودرعها العلوي المرحل تأميم

م	اسم الحوض	التاحية	القطعة	أسماء الملاك الظاهرين	المسطح			التقوان
					م	ط	ف	
١				ياسر عبد الرحمن محمد				بيدرو
٢				هويدة عبد الحكيم محمد				م
٣				محمود احمد / احمد مصطفى				م
٤				ياسر عبد العزيم محمد				م
٥				ياسر عبد العزيم محمد				م
٦				الذوي ذميل عبدالقادر				م
٧				علي محمد علي بكر				م
٨				محمد صلاح محمد يوسف				م
٩				ياسر عبد العزيم محمد				م
١٠				جمال صابر احمد				م
١١				محمد عبد الرحمن محمد				م
١٢				محمد كمال علي بكر				م
١٣				محمد اسحق علي بكر				م
١٤				احمد محمد المنيون احمد				م
١٥				محمد كمال علي بكر				م
١٦				احمد محمد المنيون احمد				م
١٧				محمد كمال علي بكر				م
١٨				محمد كمال علي بكر				م
١٩				محمد كمال علي بكر				م
٢٠				محمد كمال علي بكر				م
٢١				محمد كمال علي بكر				م
٢٢				محمد كمال علي بكر				م
٢٣				محمد كمال علي بكر				م
٢٤				محمد كمال علي بكر				م
٢٥				محمد كمال علي بكر				م
٢٦				محمد كمال علي بكر				م
٢٧				محمد كمال علي بكر				م
٢٨				محمد كمال علي بكر				م
٢٩				محمد كمال علي بكر				م
٣٠				محمد كمال علي بكر				م

١٦

الإدارة العامة للمساحة بأسبوط
مكتب المشروعات

كشف بأسماء الملاك القاهرين / مشروع حوزة كوبري وروم العلو (جزء ثلثه)

م	اسم الحوض	التاحية	القطعة	أسماء الملاك القاهرين	المسطح		
					س	ط	ف
١	حوض العلو	١٥٥٠		محمد شوقي عريسات			
٢				ناصر عنبيا موصم			
٣				موسى العزولي ورفيق			
٤				محمد فخر سميت			
٥				احمد شرف سلالمة			
٦				محمد احمد البرصيتي			
٧				محمد احمد بن محمد			
٨				علي خزوز محمد			
٩				مصطفى بلال سميت			
١٠				ياسر يوسف محمد			
١١				عادل محمد حليم			
١٢				محمد محمد بن محمد			
١٣				يوسف احمد بن محمد			
١٤				محمد احمد بن محمد			
١٥				محمد احمد بن محمد			
١٦				محمد احمد بن محمد			
١٧				محمد احمد بن محمد			
١٨				محمد احمد بن محمد			
١٩				محمد احمد بن محمد			
٢٠				محمد احمد بن محمد			
٢١				محمد احمد بن محمد			
٢٢				محمد احمد بن محمد			
٢٣				محمد احمد بن محمد			
٢٤				محمد احمد بن محمد			
٢٥				محمد احمد بن محمد			
٢٦				محمد احمد بن محمد			
٢٧				محمد احمد بن محمد			
٢٨				محمد احمد بن محمد			
٢٩				محمد احمد بن محمد			
٣٠				محمد احمد بن محمد			
٣١				محمد احمد بن محمد			
٣٢				محمد احمد بن محمد			
٣٣				محمد احمد بن محمد			
٣٤				محمد احمد بن محمد			
٣٥				محمد احمد بن محمد			
٣٦				محمد احمد بن محمد			
٣٧				محمد احمد بن محمد			
٣٨				محمد احمد بن محمد			
٣٩				محمد احمد بن محمد			
٤٠				محمد احمد بن محمد			
٤١				محمد احمد بن محمد			
٤٢				محمد احمد بن محمد			
٤٣				محمد احمد بن محمد			
٤٤				محمد احمد بن محمد			
٤٥				محمد احمد بن محمد			
٤٦				محمد احمد بن محمد			
٤٧				محمد احمد بن محمد			
٤٨				محمد احمد بن محمد			
٤٩				محمد احمد بن محمد			
٥٠				محمد احمد بن محمد			
٥١				محمد احمد بن محمد			
٥٢				محمد احمد بن محمد			
٥٣				محمد احمد بن محمد			
٥٤				محمد احمد بن محمد			
٥٥				محمد احمد بن محمد			
٥٦				محمد احمد بن محمد			
٥٧				محمد احمد بن محمد			
٥٨				محمد احمد بن محمد			
٥٩				محمد احمد بن محمد			
٦٠				محمد احمد بن محمد			
٦١				محمد احمد بن محمد			
٦٢				محمد احمد بن محمد			
٦٣				محمد احمد بن محمد			
٦٤				محمد احمد بن محمد			
٦٥				محمد احمد بن محمد			
٦٦				محمد احمد بن محمد			
٦٧				محمد احمد بن محمد			
٦٨				محمد احمد بن محمد			
٦٩				محمد احمد بن محمد			
٧٠				محمد احمد بن محمد			
٧١				محمد احمد بن محمد			
٧٢				محمد احمد بن محمد			
٧٣				محمد احمد بن محمد			
٧٤				محمد احمد بن محمد			
٧٥				محمد احمد بن محمد			
٧٦				محمد احمد بن محمد			
٧٧				محمد احمد بن محمد			
٧٨				محمد احمد بن محمد			
٧٩				محمد احمد بن محمد			
٨٠				محمد احمد بن محمد			
٨١				محمد احمد بن محمد			
٨٢				محمد احمد بن محمد			
٨٣				محمد احمد بن محمد			
٨٤				محمد احمد بن محمد			
٨٥				محمد احمد بن محمد			
٨٦				محمد احمد بن محمد			
٨٧				محمد احمد بن محمد			
٨٨				محمد احمد بن محمد			
٨٩				محمد احمد بن محمد			
٩٠				محمد احمد بن محمد			
٩١				محمد احمد بن محمد			
٩٢				محمد احمد بن محمد			
٩٣				محمد احمد بن محمد			
٩٤				محمد احمد بن محمد			
٩٥				محمد احمد بن محمد			
٩٦				محمد احمد بن محمد			
٩٧				محمد احمد بن محمد			
٩٨				محمد احمد بن محمد			
٩٩				محمد احمد بن محمد			
١٠٠				محمد احمد بن محمد			

رئيس مكتب المشروعات كبير فنيين بالمشروعات فني مشروعات

مهندس / محمد احمد بن محمد محمد احمد بن محمد محمد احمد بن محمد

مدير عام المساحة بأسبوط محمد احمد بن محمد محمد احمد بن محمد

(١١)

الإدارة العامة للمساحة بأسبوط
مكتب المشروعات

كشف بأسماء الملاك الظاهرين / مشروع حوكور (درج العلو) (مرحلة ثانية)

م	اسم الحوض	التاحية	القلعة	أسماء الملاك الظاهرين	المسطح		
					م	ط	ق
١	كوكور	١	١	عبد الرحمن بن عبد الله بن عبد الله			
٢				أحمد بن محمد بن عبد العظيم + عبد الله بن محمد بن عبد			
٣	المنحة	١	١	محمد بن محمد بن محمد بن محمد			
٤				محمد بن محمد بن محمد بن محمد			
٥	المنحة	١	١	محمد بن محمد بن محمد بن محمد			
٦				محمد بن محمد بن محمد بن محمد			
٧	المنحة	١	١	محمد بن محمد بن محمد بن محمد			
٨				محمد بن محمد بن محمد بن محمد			
٩	المنحة	١	١	محمد بن محمد بن محمد بن محمد			
١٠				محمد بن محمد بن محمد بن محمد			
١١	المنحة	١	١	محمد بن محمد بن محمد بن محمد			
١٢				محمد بن محمد بن محمد بن محمد			
١٣	المنحة	١	١	محمد بن محمد بن محمد بن محمد			
١٤				محمد بن محمد بن محمد بن محمد			
١٥	المنحة	١	١	محمد بن محمد بن محمد بن محمد			
١٦				محمد بن محمد بن محمد بن محمد			
١٧	المنحة	١	١	محمد بن محمد بن محمد بن محمد			
١٨				محمد بن محمد بن محمد بن محمد			
١٩	المنحة	١	١	محمد بن محمد بن محمد بن محمد			
٢٠				محمد بن محمد بن محمد بن محمد			
٢١	المنحة	١	١	محمد بن محمد بن محمد بن محمد			
٢٢				محمد بن محمد بن محمد بن محمد			
٢٣	المنحة	١	١	محمد بن محمد بن محمد بن محمد			
٢٤				محمد بن محمد بن محمد بن محمد			
٢٥	المنحة	١	١	محمد بن محمد بن محمد بن محمد			
٢٦				محمد بن محمد بن محمد بن محمد			
٢٧	المنحة	١	١	محمد بن محمد بن محمد بن محمد			
٢٨				محمد بن محمد بن محمد بن محمد			
٢٩	المنحة	١	١	محمد بن محمد بن محمد بن محمد			
٣٠				محمد بن محمد بن محمد بن محمد			



مهندس /
علاء الدين صلاح
مدير عام المساحة بأسبوط

رئيس مكتب المشروعات
يعتمد /

٢٣ - ٤



مفتي مشروعات
مفتي مشروعات


٢٣ - ٤

الإدارة العامة للمساحة بالسيوط
 مكتب المشروعات
 (١٦)

كشف باسماء الملاك الظاهرين / مشروع سد وادي مرقا والبلوا (مركز البنية)

م	اسم الحوض	الناحية	القطعة	اسماء الملاك الظاهرين	المسطح			العنوان
					م	ط	ق	
١	بناج			صالح محمد علي				كورنيش بساتين بلوى
٢				احمد علي طاهر				بناج
٣				احمد يوسف عبد الله				بناج
٤				اسماعيل علي				بناج
٥				محمد علي				بناج
٦				علي ابو العود				بناج
٧				اسماعيل محمد				بناج
٨				بناج				بناج
٩				مفتي محمد				بناج
١٠				محمد				بناج
١١				محمد				بناج
١٢				محمد				بناج
١٣				محمد				بناج
١٤				محمد				بناج
١٥				محمد				بناج
١٦				محمد				بناج
١٧				محمد				بناج
١٨				محمد				بناج
١٩				محمد				بناج
٢٠				محمد				بناج
٢١				محمد				بناج
٢٢				محمد				بناج
٢٣				محمد				بناج
٢٤				محمد				بناج
٢٥				محمد				بناج
٢٦				محمد				بناج
٢٧				محمد				بناج
٢٨				محمد				بناج
٢٩				محمد				بناج
٣٠				محمد				بناج
٣١				محمد				بناج
٣٢				محمد				بناج
٣٣				محمد				بناج
٣٤				محمد				بناج
٣٥				محمد				بناج
٣٦				محمد				بناج
٣٧				محمد				بناج
٣٨				محمد				بناج
٣٩				محمد				بناج
٤٠				محمد				بناج
٤١				محمد				بناج
٤٢				محمد				بناج
٤٣				محمد				بناج
٤٤				محمد				بناج
٤٥				محمد				بناج
٤٦				محمد				بناج
٤٧				محمد				بناج
٤٨				محمد				بناج
٤٩				محمد				بناج
٥٠				محمد				بناج

أ. م. م. م. م. م.
 ٨ / ١٢ / ١٩



م. م. م. م. م.
 م. م. م. م. م.
 ٧٩٦٤

رئيس مكتب المشروعات
 مهندس
 مدير عام المساحة بالسيوط

م. م. م. م. م.
 م. م. م. م. م.

م. م. م. م. م. م.
 م. م. م. م. م. م.
 م. م. م. م. م. م.
 م. م. م. م. م. م.
 م. م. م. م. م. م.
 م. م. م. م. م. م.

١٣

الإدارة العامة للمساحة بأسبوط
مكتب المشروعات

كشف بأسماء الملاك الظاهرين / مشروع محور كوبري درويح لعلنه (مرحلة ثانية)

م	اسم العوض	التاحية	القطعة	أسماء الملاك الظاهرين	المسطح		
					م	ط	ف
١	القطعة التي تحتوي القطعة التي تحتوي القطعة التي تحتوي القطعة التي تحتوي القطعة التي تحتوي	ب	١٠	رضيا لبيت حرمين			
٢				محمدين بن علي بن محمد			
٣				محمد وعمر بن علي			
٤				علي بن علي بن علي			
٥				كمال بن علي بن علي			
٦				كمال بن علي بن علي			
٧				عبدالمجيد بن علي بن علي			
٨				محمد بن علي بن علي			
٩				محمد بن علي بن علي			
١٠				محمد بن علي بن علي			
١١	ب	١١	محمد بن علي بن علي				
١٢			عبدالمجيد بن علي بن علي				
١٣			محمد بن علي بن علي				
١٤			محمد بن علي بن علي				
١٥			محمد بن علي بن علي				
١٦			محمد بن علي بن علي				
١٧			محمد بن علي بن علي				
١٨			محمد بن علي بن علي				
١٩			محمد بن علي بن علي				
٢٠			محمد بن علي بن علي				
٢١	أسماء الملاك الظاهرين	ب	١٢	محمد بن علي بن علي	٥	١٠	
٢٢				محمد بن علي بن علي	٧	١٠	
٢٣	أسماء الملاك الظاهرين	ب	١٣	محمد بن علي بن علي	٦	١٢	
٢٤				محمد بن علي بن علي	٦	١٢	

مدير عام المساحة بأسبوط

مهندس / محمد بن علي بن علي

رئيس مكتب المشروعات / محمد بن علي بن علي

كبير فنيين بالمشروعات / محمد بن علي بن علي

٢٦-١٥
٢٢٨١

١٤٤

كشف بأسماء الملاك الظاهريين / مشروع ٥٤٣٣٥ كورنا ومرحلة العمل (مرحلة ٣)

م	اسم الحوض	الناحية	القطعة	اسماء الملاك الظاهريين	المسطح		
					م	ط	ب
١	الحوض ١	الناحية ١	القطعة ١	مهندس سيده حليم			
٢	الحوض ٢			مهندس عبدالرحمن مسعود			
٣	الحوض ٣			مهندس لطفي عبدالرحمن			
٤	الحوض ٤			مهندس احمد خطاب			
٥	الحوض ٥			مهندس محمد بن محمد			
٦	الحوض ٦			مهندس محمد بن محمد			
٧	الحوض ٧			مهندس عبدالله اعجازي			
٨	الحوض ٨			مهندس فؤاد محمد عبدالمعطي			
٩	الحوض ٩			مهندس احمد محمد عبدالمعطي			
١٠	الحوض ١٠			مهندس محمد بن محمد			
١١	الحوض ١١			مهندس محمد بن محمد			
١٢	الحوض ١٢			مهندس محمد بن محمد			
						مهندس صلاح احمد	١٧

قنى مشروعات كبير فنيين بالمشروعات رئيس مكتب المشروعات
مهندس / محمد احمد
مدير عام المساحة بسيوط
٢٠٢٠ / ١١ / ٢٦

الإدارة العامة للمساحة بأسبوط
مكتب المشروعات

(١٥)

كشف بأسماء الملاك الظاهرين / مشروع محور كوبريا وسط العلو (محلة شامية)

م	اسم العوض	التناحية	القطعة	اسماء الملاك الظاهرين	المسطح		
					م	ط	ف
١				محمود ربيع			
٢				المرشد محمد م			
٣				محمد فوزي بديع			
٤				محمد محمد عبد			
٥				طارق عبد الحميد			
٦				مخاضة عبد الحميد			
٧				محمد محمد توفيق			
٨				محمد محمد			
٩				مخاضة عبد الحميد			
١٠				محمد محمد			
١١				محمد محمد			
١٢				محمد محمد			
١٣				محمد محمد			
١٤				محمد محمد			
١٥				محمد محمد			
١٦				محمد محمد			
١٧				محمد محمد			
١٨				محمد محمد			
١٩				محمد محمد			
٢٠				محمد محمد			
٢١				محمد محمد			
٢٢				محمد محمد			
٢٣				محمد محمد			
٢٤				محمد محمد			
٢٥				محمد محمد			
٢٦				محمد محمد			
٢٧				محمد محمد			
٢٨				محمد محمد			
٢٩				محمد محمد			
٣٠				محمد محمد			

مهندس / مدير عام المساحة بأسبوط

مهندس / رئيس مكتب المشروعات

مهندس / كبير فنيين بالمشروعات

مهندس / مهندس

٢٧-١٧


٢٢٨١

(١٧)

الإدارة العامة للمساحة بأسبوط
مكتب المشروعات


كشف بأسماء الملاك القاهرين / مشروع "تطوير وتطوير العلويا (منطقة العلويا)"

م	اسم الحوض	التلحية	القطعة	أسماء الملاك القاهرين	المسطح			العنوان	
					م	ط	ق		
١	الحوض رقم ١	١	١	محمد عبد المنعم زبيدة				التقسيم - قريه	
٢	المقبرة	٢	٢	راضية مصطفى عثمان					
٣		٣	٣	قريه عبد المنعم زبيدة					
٤		٤	٤	محمد عبد المنعم زبيدة					
٥		٥	٥	قريه محمد عبد المنعم زبيدة					
	الحوض رقم ١٦				١٦	٥	٥		
١	الحوض رقم ١٦	١٦	١٦	خلفه محمد صالح				أرض محمد صالح	
٢				اسم محمد عبد المنعم					
٣				ابراهيم محمد					
٤				صالح محمد خليل					
٥				محمد صالح محمد خليل					
٦				علي محمد خليل					
٧				محمد صالح محمد خليل					
٨				سيد محمد خليل					
٩				محمد صالح محمد خليل					
١٠				فائق محمد خليل					
١١				ناديم محمد خليل					
١٢				مصطفى محمد خليل					
١٣				فائق محمد خليل					
١٤				محمد صالح محمد خليل					
١٥				احمد صالح محمد خليل					
١٦	دكتور احمد صالح محمد خليل								
١٧	قريه محمد خليل								



مهندس /
مدير عام المساحة بأسبوط

رئيس مكتب المشروعات
يعتمد /



كبير مهندسين بالمشاريع
١٩-٢٠٢٠
٢٢٨١

الإدارة العامة للمساحة بأسبوط
مكتب المشروعات

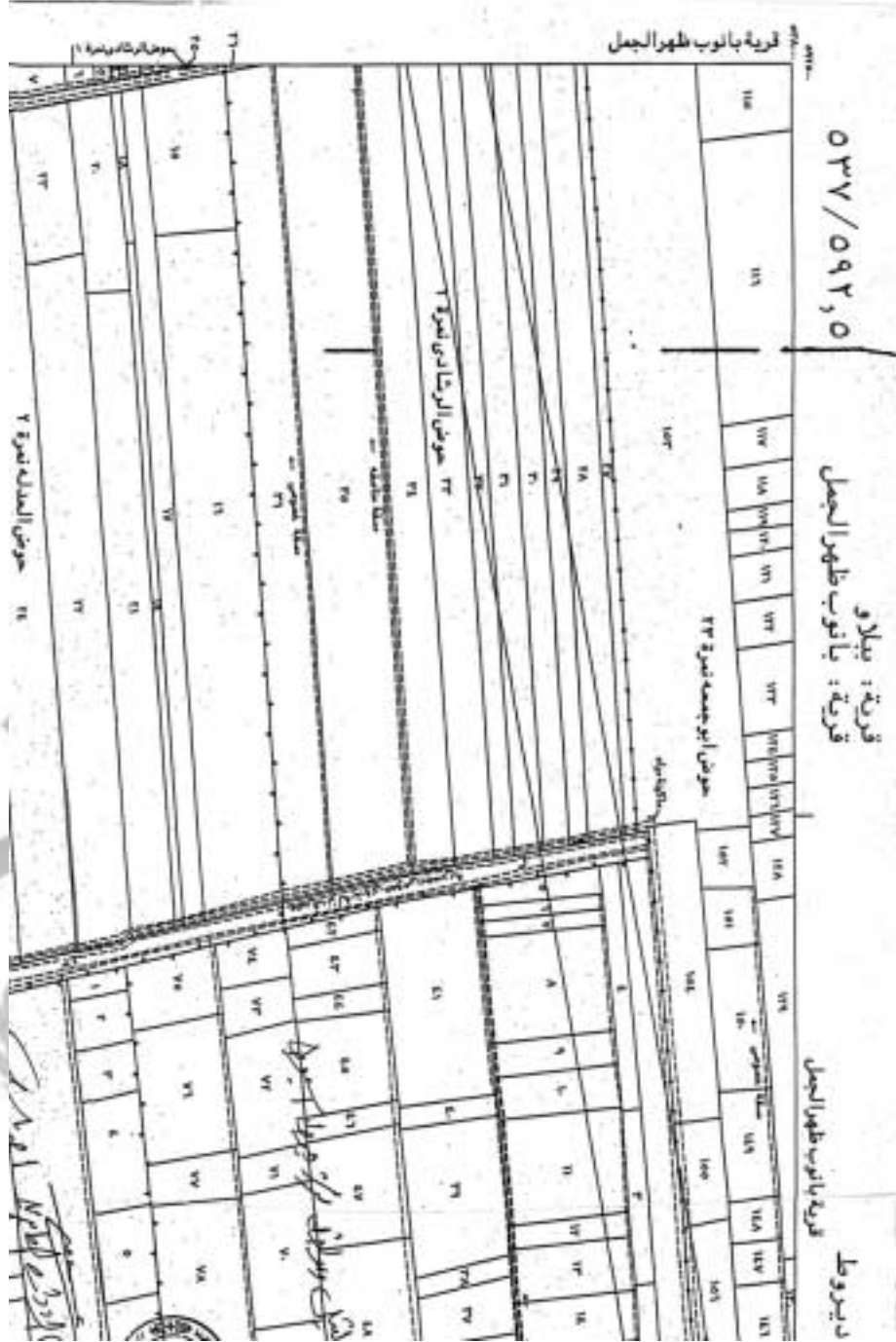
١٩١

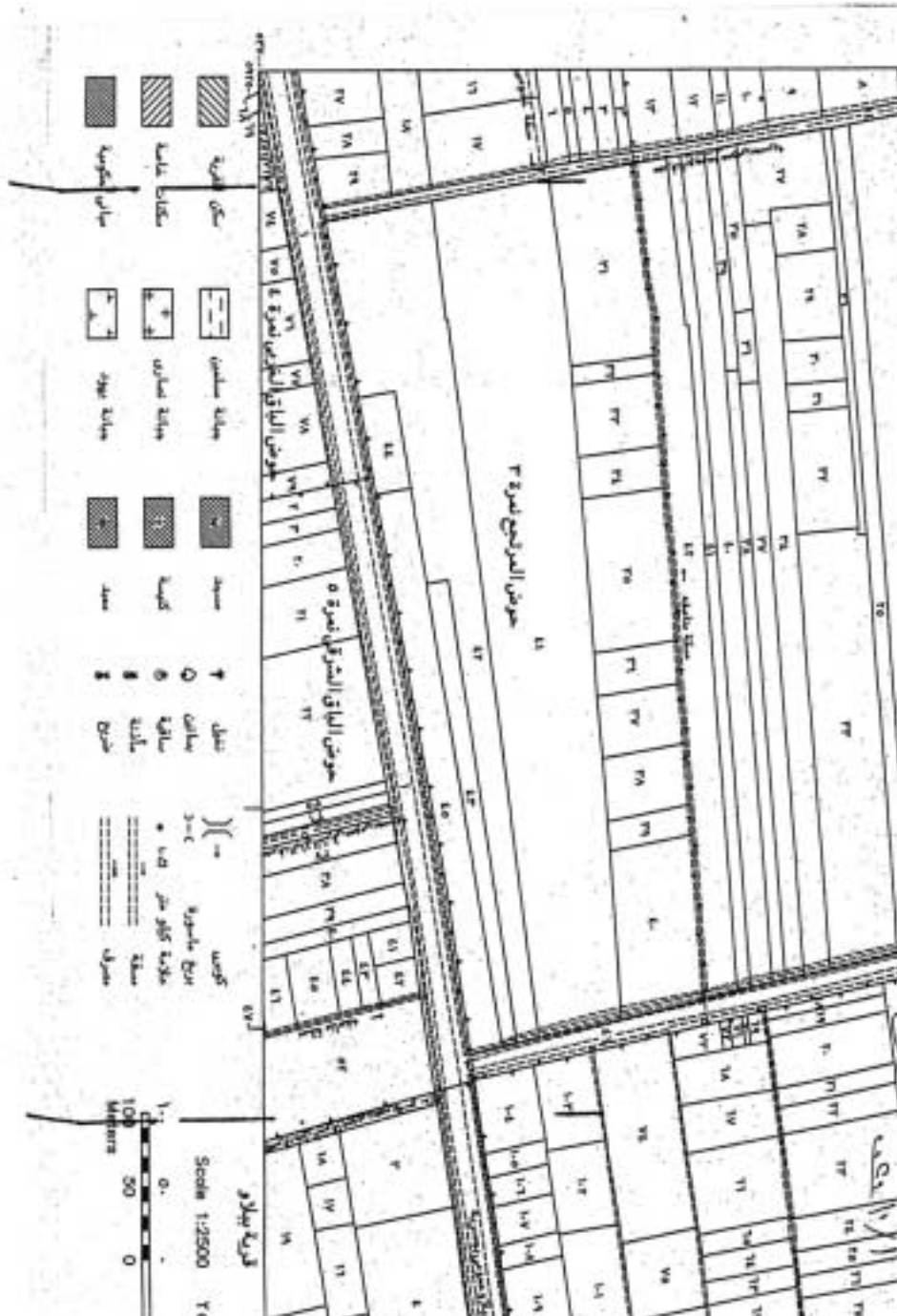
كشف بأسماء الملاك الظاهرين / مشروع حوزة كوبريا ووسط العلي (مرحلة ثانية)

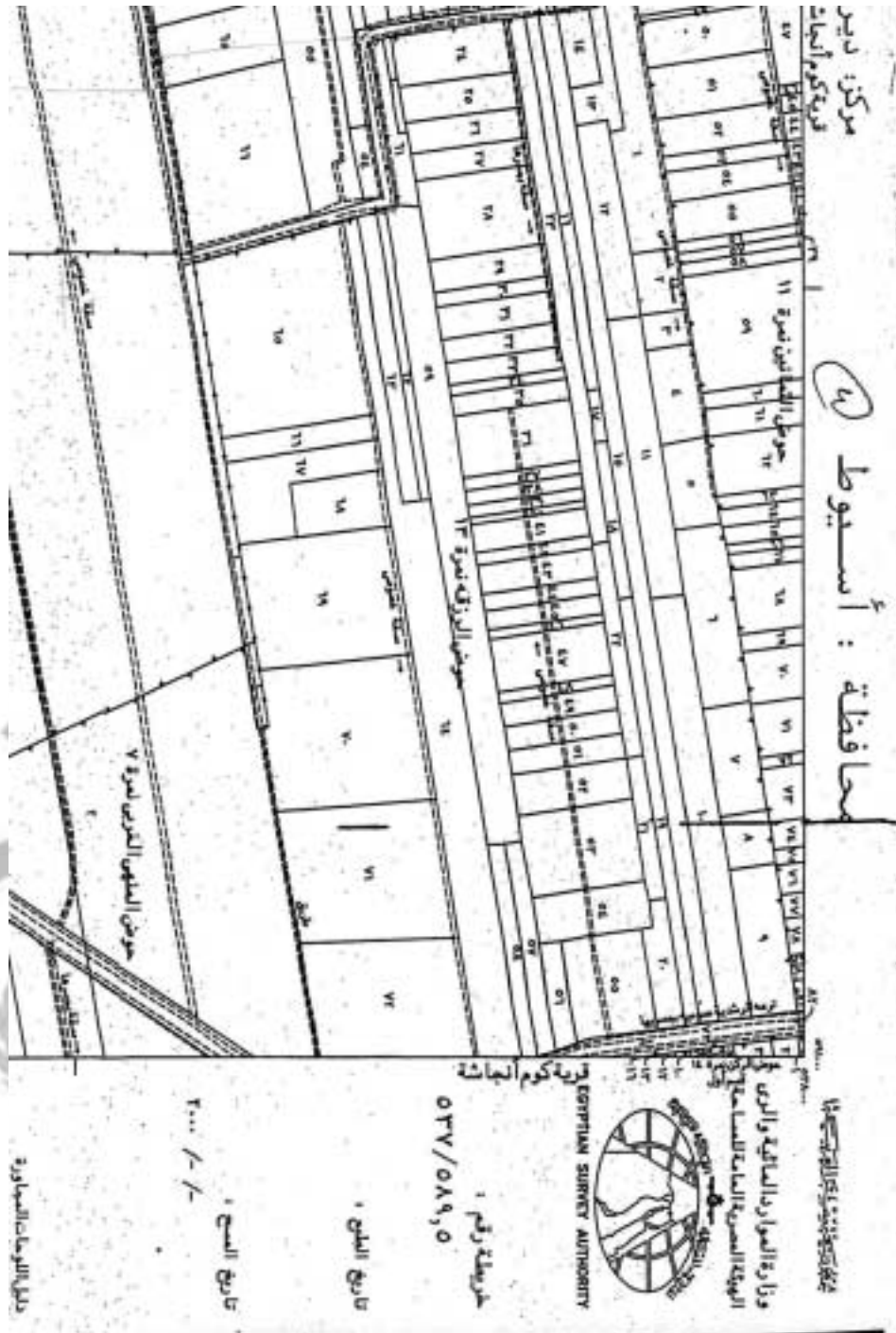
م	اسم الحوض	التاحية	لقطة	أسماء الملاك الظاهرين	المسطح			العنوان
					م	ط	ف	
					٣	٦		
				سليح وعز الدين الجوان				
١	حوض كوبريا			محمد بن محمد			الرياح سدوت	
٢				علي احمد كركاش			م	
٣				محمد بن محمد			م	
٤				زكريا بن محمد			م	
٥				محمد بن محمد			م	
٦				عبدالله بن محمد			م	
٧				محمد بن محمد			م	
٨				محمد بن محمد			م	
٩				ناجي بن محمد			م	
١٠				عبدالله بن محمد			م	
١١				موتى بن محمد			م	
١٢				عبدالله بن محمد			م	
١٣				عبدالله بن محمد			م	
١٤				محمد بن محمد			م	
١٥				عبدالله بن محمد			م	
١٦				محمد بن محمد			م	
١٧				محمد بن محمد			م	
١٨				عبدالله بن محمد			م	
١٩				محمد بن محمد			م	
٢٠				محمد بن محمد			م	
٢١				عبدالله بن محمد			م	
٢٢				محمد بن محمد			م	
٢٣				محمد بن محمد			م	
٢٤				محمد بن محمد			م	
٢٥				محمد بن محمد			م	

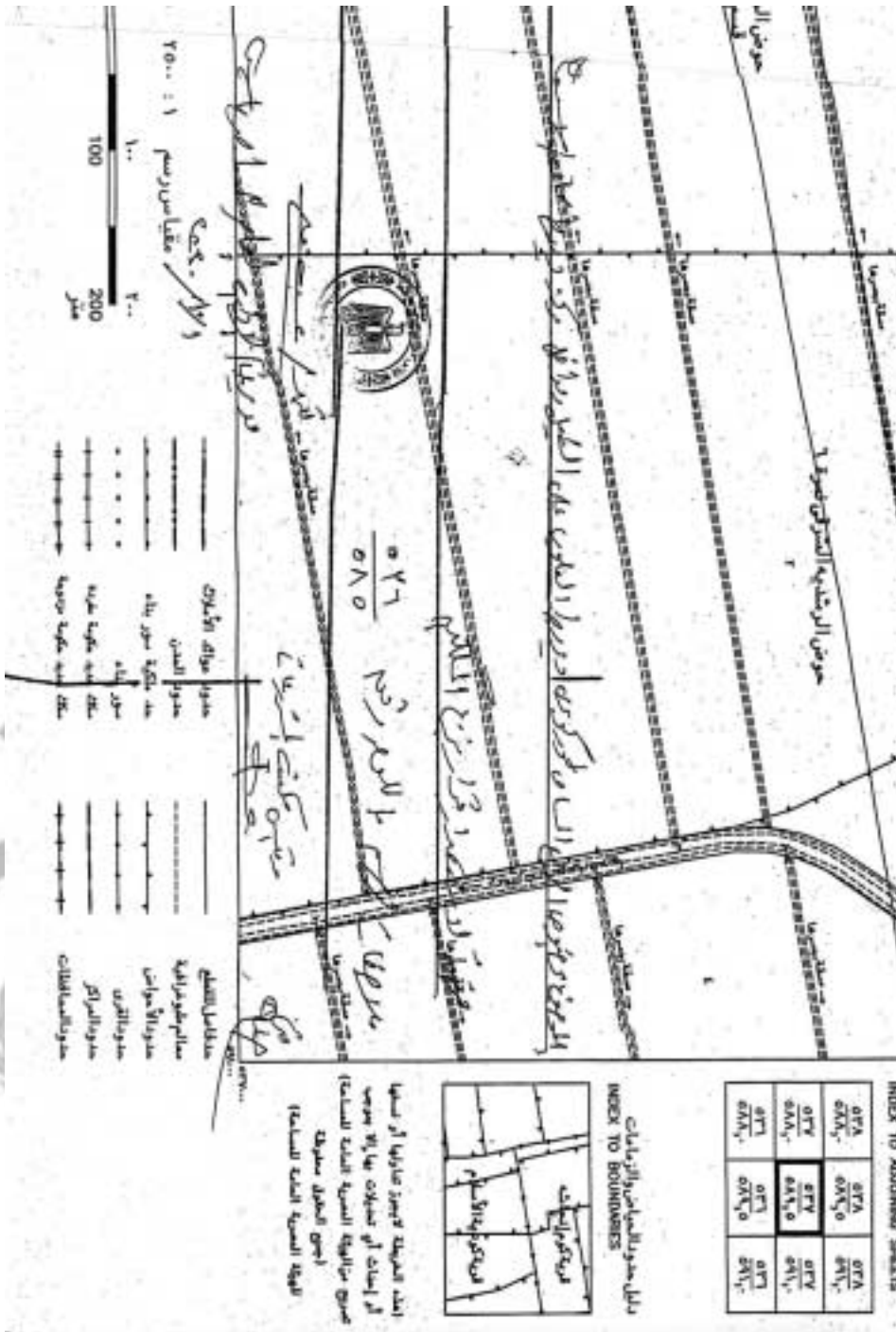
مهندس / مدير عام المساحة بأسبوط

فني مشروعات كبير فنيين بالمشروعات رئيس مكتب المشروعات
 محمد بن محمد / محمد بن محمد / محمد بن محمد
 ٢٢٠١ / ٢٢٠١ / ٢٢٠١









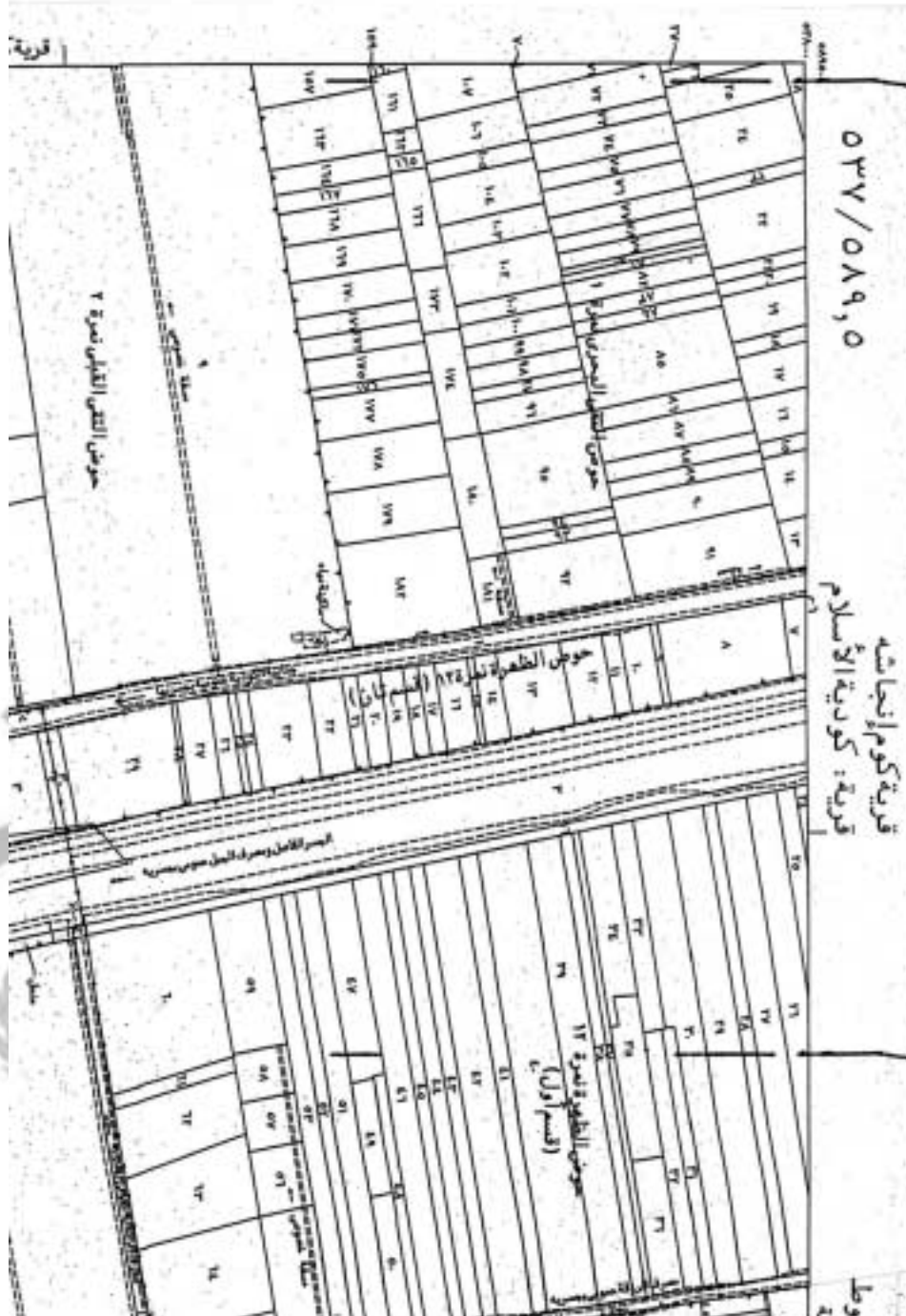
INDEX TO ADJOINING SHEETS

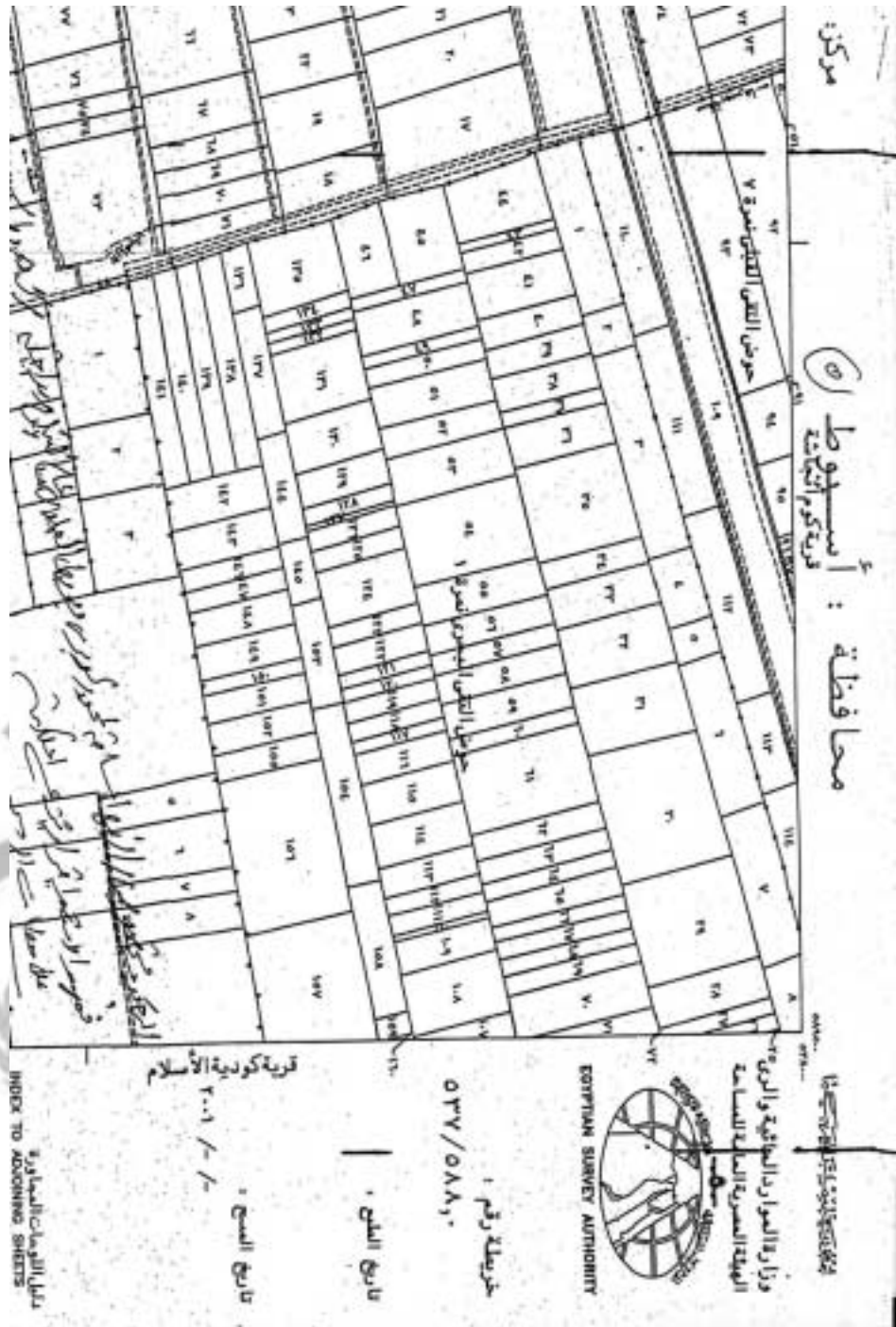
57A	57A	57A	57A
58A	58A	58A	58A
57B	57B	57B	57B
58B	58B	58B	58B
57C	57C	57C	57C
58C	58C	58C	58C

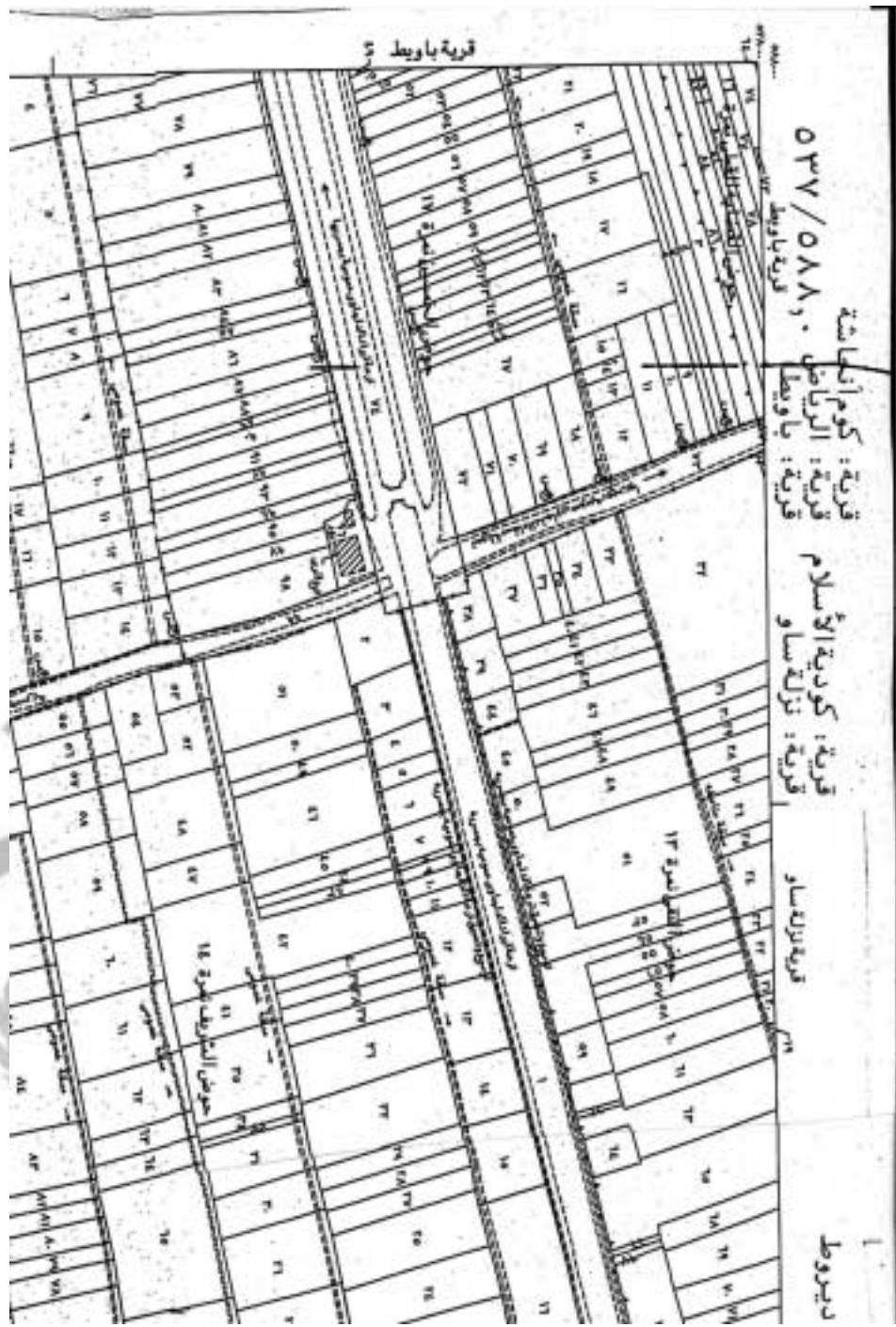
بالحدود الجوارية والزيارات
INDEX TO BOUNDARIES

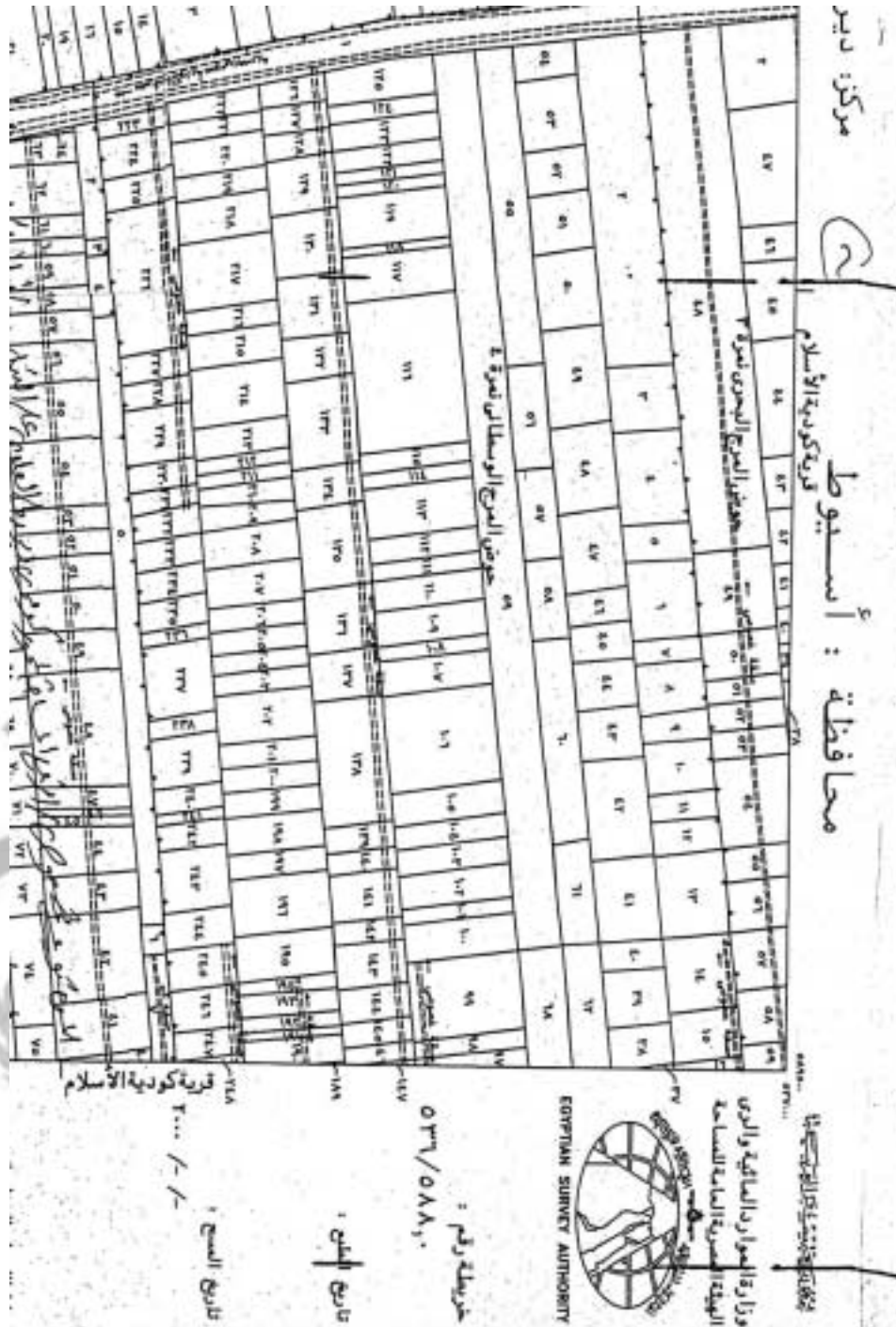


أحد الخريطة لتمييز حدودها أو لبيان
الامتداد أو لتبسيطها، ولا يجوز
تغيير موازاةها النسبية أثناء التسليم
إلا بعد موافقة سلطة
اللجنة المعنية أثناء التسليم



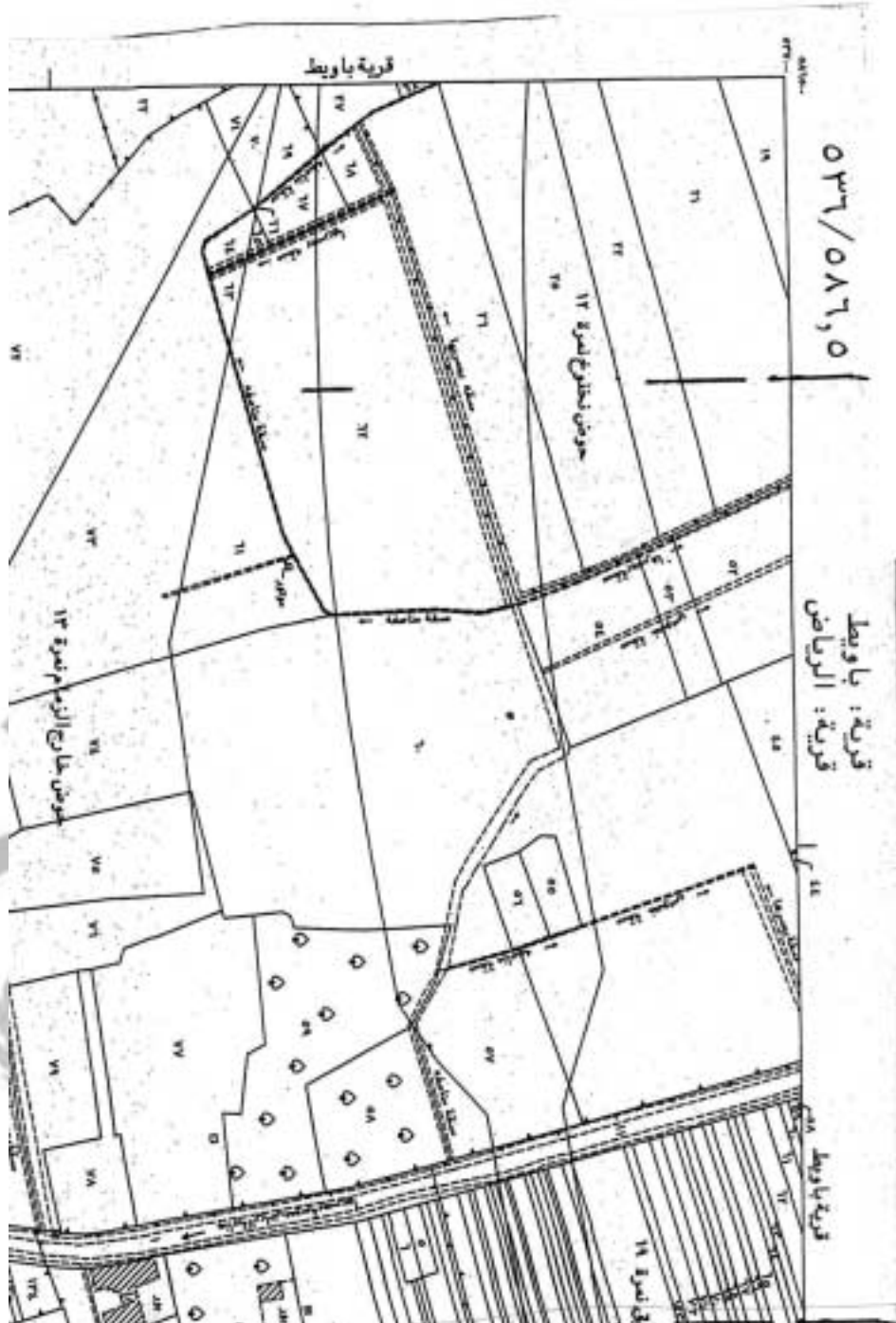


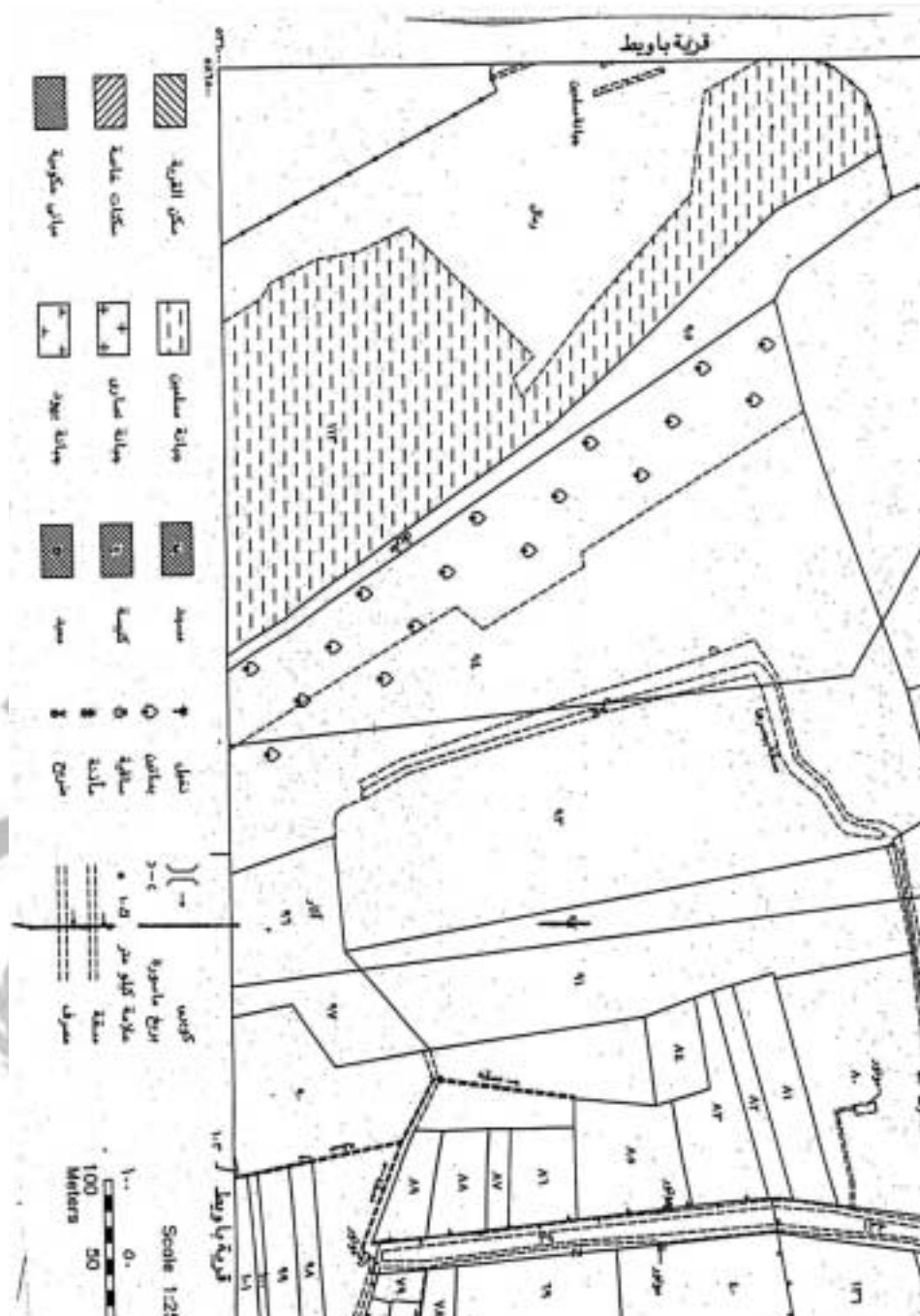












٥٣٦/٥٨٥٠

قرية: بارويط

المخطط ويتضمن المبنى الاصغر كرقعةه ويربط العلوه على اللؤلؤ . سكوت على وقفها سبط الويلدانية تعبيراً

للحفظ

المخطط يتكون من عشرين عماره مساحه ١٠٠٠ متر مربعه وتحتوي على عشرين عماره مساحه ١٠٠ متر مربعه

المخطط يتكون من عشرين عماره مساحه ١٠٠ متر مربعه وتحتوي على عشرين عماره مساحه ١٠٠ متر مربعه

المخطط يتكون من عشرين عماره مساحه ١٠٠ متر مربعه وتحتوي على عشرين عماره مساحه ١٠٠ متر مربعه

المخطط يتكون من عشرين عماره مساحه ١٠٠ متر مربعه وتحتوي على عشرين عماره مساحه ١٠٠ متر مربعه

المخطط يتكون من عشرين عماره مساحه ١٠٠ متر مربعه وتحتوي على عشرين عماره مساحه ١٠٠ متر مربعه

المخطط يتكون من عشرين عماره مساحه ١٠٠ متر مربعه وتحتوي على عشرين عماره مساحه ١٠٠ متر مربعه

المخطط يتكون من عشرين عماره مساحه ١٠٠ متر مربعه وتحتوي على عشرين عماره مساحه ١٠٠ متر مربعه


المخطط يتكون من عشرين عماره مساحه ١٠٠ متر مربعه وتحتوي على عشرين عماره مساحه ١٠٠ متر مربعه

المخطط يتكون من عشرين عماره مساحه ١٠٠ متر مربعه وتحتوي على عشرين عماره مساحه ١٠٠ متر مربعه

المخطط يتكون من عشرين عماره مساحه ١٠٠ متر مربعه وتحتوي على عشرين عماره مساحه ١٠٠ متر مربعه

المخطط يتكون من عشرين عماره مساحه ١٠٠ متر مربعه وتحتوي على عشرين عماره مساحه ١٠٠ متر مربعه

المخطط يتكون من عشرين عماره مساحه ١٠٠ متر مربعه وتحتوي على عشرين عماره مساحه ١٠٠ متر مربعه



رقم الإيداع بدار الكتب ٢٠٢٠/٦٥

الهيئة العامة لشئون المطابع الأميرية

١٢٠٩ - ٢٠٢٠/١١/٢٦ - ٢٠٢٠/٢٥٣٨٧

