

بِسْمِ اللَّهِ الرَّحْمَنِ الرَّحِيمِ



جمهورية مصر العربية

رَأْسُ السَّنَةِ الْجُمْهُورِيَّةِ

# الجريدة الرسمية

الثمن ٤ جنيهاً

السنة الثانية والستون	الصادر في ١٥ ربيع الآخر سنة ١٤٤١ هـ الموافق ( ١٢ ديسمبر سنة ٢٠١٩ م )	العدد ٥٠
--------------------------	---	-------------

## محتويات العدد :

رقم الصفحة	قرار رئيس جمهورية مصر العربية
٣	قرار رقم ٥٨٩ لسنة ٢٠١٩ بإعادة تخصيص قطعة أرض من الأراضي المملوكة للدولة ملكية خاصة بمساحة ٢٢١٥٣,٩٥ فدان تعادل ٢م٩٣.٦٥٠٥٢ ناحية محافظتي بورسعيد وشمال سيناء لصالح هيئة المجتمعات العمرانية الجديدة لاستخدامها في إقامة مجتمع عمراني جديد (مدينة بورسعيد الجديدة - سلام) .....
	<b>قرارات رئيس مجلس الوزراء</b>
١٣	قرار رقم ٢٨٩٨ لسنة ٢٠١٩ باعتبار مشروع إقامة محطة رفع الصرف الصحي بناحية قرية صنافير - مركز قليوب بمحافظة القليوبية من أعمال المنفعة العامة ....
١٨	قرار رقم ٢٨٩٩ لسنة ٢٠١٩ باعتبار مشروع إقامة محطة رفع الصرف الصحي بناحية قرية كفر حمزة - مركز الخانكة بمحافظة القليوبية من أعمال المنفعة العامة ...
٢٣	قرار رقم ٢٩٠٠ لسنة ٢٠١٩ باعتبار مشروع إقامة محطة رفع الصرف الصحي بناحية الخطاطبة - مركز السادات بمحافظة المنوفية من أعمال المنفعة العامة .....
٢٨	قرار رقم ٢٩٨٨ لسنة ٢٠١٩ بضم السيد/ وليد عيد محمود الحداد - رئيس الإدارة المركزية للتخطيط الاستراتيجي بوزارة الاستثمار والتعاون الدولي ممثلاً عن وزارة الاستثمار والتعاون الدولي إلى عضوية مجلس إدارة هيئة تنمية الصعيد .....
٢٩	قرار رقم ٢٩٩٢ لسنة ٢٠١٩ بالترخيص لأكاديمية البحث العلمي والتكنولوجيا بتأسيس شركة مساهمة باسم (شركة الأكاديمية لتسويق الابتكارات ومخرجات البحث العلمي ونقل وتوطين التكنولوجيا) .....
٣٠	قرار رقم ٢٩٩٦ لسنة ٢٠١٩ بضم السيد اللواء/ محمد رمضان صوفي حسن ، إلى عضوية مجلس إدارة صندوق تكريم شهداء وضحايا ومفقودي ومصابي العمليات الحربية والإرهابية والأمنية وأسره كعضو عن وزارة الداخلية (قطاع الأمن الوطني) .....

## قرار رئيس جمهورية مصر العربية

رقم ٥٨٩ لسنة ٢٠١٩

### رئيس الجمهورية

بعد الاطلاع على الدستور ؛

وعلى قانون الهيئات العامة الصادر بالقانون رقم ٦١ لسنة ١٩٦٣ ؛

وعلى قانون نظام الإدارة المحلية الصادر بالقانون رقم ٤٣ لسنة ١٩٧٩ ؛

وعلى القانون رقم ٥٩ لسنة ١٩٧٩ في شأن إنشاء المجتمعات العمرانية الجديدة ؛

وعلى القانون رقم ١٤٣ لسنة ١٩٨١ في شأن الأراضي الصحراوية ؛

وعلى القانون رقم ٧ لسنة ١٩٩١ في شأن بعض الأحكام المتعلقة بأموال الدولة الخاصة ؛

وعلى قانون البيئة الصادر بالقانون رقم ٤ لسنة ١٩٩٤ ؛

وعلى قانون البناء الصادر بالقانون رقم ١١٩ لسنة ٢٠٠٨ ؛

وعلى قرار رئيس الجمهورية رقم ١٥٢ لسنة ٢٠٠١ بشأن تحديد المناطق الاستراتيجية

ذات الأهمية العسكرية ؛

وعلى قرار رئيس الجمهورية رقم ١٥٣ لسنة ٢٠٠١ بإنشاء المركز الوطني لتخطيط

استخدامات أراضي الدولة ؛

وعلى قرار رئيس الجمهورية رقم ٢٢٢ لسنة ٢٠١٠ بإنشاء المدينة المليونية بشرق بورسعيد ؛

وعلى قرار رئيس الجمهورية رقم ٣٤١ لسنة ٢٠١٤ بشأن إعادة تخصيص بعض

المساحات لصالح الهيئة العامة لمشروعات التعمير والتنمية الزراعية لاستخدامها

في أنشطة الاستصلاح والاستزراع ؛

وعلى قرار رئيس الجمهورية رقم ٦٢ لسنة ٢٠١٨ بشأن خريطة تنمية أراضي

جمهورية مصر العربية ؛

وعلى موافقة مجلس إدارة الجهاز الوطني لتنمية شبه جزيرة سيناء ؛

وعلى ما عرضه المركز الوطني لتخطيط استخدامات أراضي الدولة ؛

وبعد موافقة مجلس الوزراء ؛

**قرار:**

**( المادة الأولى )**

يُعاد تخصيص قطعة أرض من الأراضي المملوكة للدولة ملكية خاصة بمساحة ٢٢١٥٣,٩٥ فدان تعادل ٢٩٣.٦٥.٥٢ م<sup>٢</sup> ناحية محافظتي بورسعيد وشمال سيناء وفقاً للوحة والإحداثيات المرفقة لصالح هيئة المجتمعات العمرانية الجديدة لاستخدامها في إقامة مجتمع عمراني جديد (مدينة بورسعيد الجديدة - سلام) .

**( المادة الثانية )**

تحتفظ القوات المسلحة بالمساحات المملوكة لها داخل الأراضي المبيّنة بالمادة الأولى من هذا القرار كمناطق استراتيجية ذات أهمية عسكرية .

**( المادة الثالثة )**

يُلغى قرار رئيس الجمهورية رقم ٢٢٢ لسنة ٢٠١٠ المشار إليه .

**( المادة الرابعة )**

يُنشر هذا القرار في الجريدة الرسمية .

صدر برئاسة الجمهورية في ٢١ ربيع الأول سنة ١٤٤١ هـ

( الموافق ١٨ نوفمبر سنة ٢٠١٩ م ) .

**عبد الفتاح السيسي**





كشف إحداثيات مدينة بورسعيد الجديدة (سلام)

بنظام WGS ٨٤



X	Y	#	X	Y	#
٢٢٢ ٢١' ٨,٨٢٠" E	٢١° ٣' ٢,١٦٧" N	٥١	٢٢٢ ٢١' ٢١,٤٧٠" E	٢١° ٣' ٢٨,٢٢٣" N	١٠١
٢٢٢ ٢٠' ٥٠,٠٤١" E	٢١° ٣' ١٩,٢١٥" N	٥٢	٢٢٢ ٢١' ٢١,٥٧١" E	٢١° ٣' ٢٧,٠٥٠" N	١٠٢
٢٢٢ ٢٠' ٤٩,٥٧٥" E	٢١° ٣' ١٩,٦١٩" N	٥٣	٢٢٢ ٢١' ٢١,٥٦١" E	٢١° ٣' ٢٨,٢٢٤" N	١٠٣
٢٢٢ ٢٠' ٥٠,٤٤٣" E	٢١° ٣' ٢٤,١٠٩" N	٥٤	٢٢٢ ٢١' ٢١,٨٥١" E	٢١° ٣' ١٧,٨٢٣" N	١٠٤
٢٢٢ ٢٠' ٥١,٠٤٨" E	٢١° ٣' ٢٤,٧٢٩" N	٥٥	٢٢٢ ٢١' ٢١,٧٢٠" E	٢١° ٣' ٢٤,٢١٦" N	١٠٥
٢٢٢ ٢٠' ٥٤,٠٥٥" E	٢١° ٣' ٢٢,٢٤١" N	٥٦	٢٢٢ ٢١' ٢١,٥٨٠" E	٢١° ٣' ٢١,١٠٠" N	١٠٦
٢٢٢ ٢٠' ٥٧,١٧٣" E	٢١° ٣' ٢٢,٠٠٥" N	٥٧	٢٢٢ ٢١' ٢١,٢٥٥" E	٢١° ٣' ١٤,٢٤٣" N	١٠٧
٢٢٢ ٢٠' ٥٨,٦٠٤" E	٢١° ٣' ٢١,٥١٧" N	٥٨	٢٢٢ ٢١' ٢١,٢٣٨" E	٢١° ٣' ١٧,٢٢٠" N	١٠٨
٢٢٢ ٢٠' ٥٩,٢٢٧" E	٢١° ٣' ٢٠,٨٤٩" N	٥٩	٢٢٢ ٢١' ٢١,٠٢١" E	٢١° ٣' ٢١,٧٨٩" N	١٠٩
٢٢٢ ٢١' ٠٢,٢٥٥" E	٢١° ٣' ١٩,٠٤١" N	٦٠	٢٢٢ ٢١' ٢٠,٨٥١" E	٢١° ٣' ٢٤,٢٢٦" N	١١٠
٢٢٢ ٢١' ٠٢,٠٢٨" E	٢١° ٣' ١٧,٥١٦" N	٦١	٢٢٢ ٢١' ٢٠,٠٧٨" E	٢١° ٣' ٢٢,١٨٣" N	١١١
٢٢٢ ٢١' ٠٦,٦٢١" E	٢١° ٣' ١٧,١٧١" N	٦٢	٢٢٢ ٢١' ٢٠,١٤٥" E	٢١° ٣' ٢٧,٠٤١" N	١١٢
٢٢٢ ٢١' ٠٨,٤٤٩" E	٢١° ٣' ١٥,٩٦٦" N	٦٣	٢٢٢ ٢١' ٢٠,١٢١" E	٢١° ٣' ٢٨,٨٤٣" N	١١٣
٢٢٢ ٢١' ١٢,٧٤٠" E	٢١° ٣' ١٢,٤٤٣" N	٦٤	٢٢٢ ٢١' ٢٠,٠٧٧" E	٢١° ٣' ٢٩,٥١٠" N	١١٤
٢٢٢ ٢١' ١٦,٢١٠" E	٢١° ٣' ١٢,٢٤٩" N	٦٥	٢٢٢ ٢١' ٢١,٧٦٣" E	٢١° ٣' ٢٤,٧٦٥" N	١١٥
٢٢٢ ٢١' ٢٠,٤٤٣" E	٢١° ٣' ١٠,٨٦٦" N	٦٦	٢٢٢ ٢١' ٢١,٧٠٤" E	٢١° ٣' ٢٩,٩٤٥" N	١١٦
٢٢٢ ٢١' ٢٤,٧٢٤" E	٢١° ٣' ١٠,٨٧٥" N	٦٧	٢٢٢ ٢١' ٢١,٦٦١" E	٢١° ٣' ٣٠,١٥١" N	١١٧
٢٢٢ ٢١' ٢٢,٩٤٣" E	٢١° ٣' ٨,٨٧٣" N	٦٨	٢٢٢ ٢١' ٢١,٥٢٣" E	٢١° ٣' ٣٨,٦٠٠" N	١١٨
٢٢٢ ٢١' ٢٤,٨١٦" E	٢١° ٣' ٧,٢٨٠" N	٦٩	٢٢٢ ٢١' ٢١,٤٧٧" E	٢١° ٣' ٣٥,٥٢٠" N	١١٩
٢٢٢ ٢١' ٢٤,٤٢٣" E	٢١° ٣' ٤,٧١٠" N	٧٠	٢٢٢ ٢١' ٢١,٠٨٤" E	٢١° ٣' ٣٤,٥٢٣" N	١٢٠
٢٢٢ ٢١' ٢٤,٦١٣" E	٢١° ٣' ٤,٦٤٤" N	٧١	٢٢٢ ٢١' ٢٠,٢٨٩" E	٢١° ٣' ٣٤,٤٤٣" N	١٢١
٢٢٢ ٢١' ٢٤,٦١٧" E	٢١° ٣' ٤,٦١٠" N	٧٢	٢٢٢ ٢١' ٢٠,٤٧١" E	٢١° ٣' ٣٨,٢٢٣" N	١٢٢
٢٢٢ ٢١' ٢٧,٥٦٥" E	٢١° ٣' ٥٦,٠٥٠" N	٧٣	٢٢٢ ٢١' ٢٠,٤٢١" E	٢١° ٣' ٣٤,٤٤٣" N	١٢٣
٢٢٢ ٢١' ٢٨,٤٤٥" E	٢١° ٣' ٥٤,٥٠٥" N	٧٤	٢٢٢ ٢١' ٢٠,٤١٥" E	٢١° ٣' ٣٧,٤٤٣" N	١٢٤
٢٢٢ ٢١' ٢٠,٧٠٣" E	٢١° ٣' ٥٢,٥٠٣" N	٧٥	٢٢٢ ٢١' ٢٠,٣٥٥" E	٢١° ٣' ٣٠,٥٥٣" N	١٢٥
٢٢٢ ٢١' ٢٢,٤٦٥" E	٢١° ٣' ٥٠,٠٠٠" N	٧٦	٢٢٢ ٢١' ٢١,٧٤٠" E	٢١° ٣' ٣٤,٤٤٣" N	١٢٦
٢٢٢ ٢١' ٢٤,٢٣٣" E	٢١° ٣' ٤٨,٢٤٥" N	٧٧	٢٢٢ ٢١' ٢١,٦٤٣" E	٢١° ٣' ٣٤,٤٤٣" N	١٢٧
٢٢٢ ٢١' ٢٨,٢٢٠" E	٢١° ٣' ٤٤,٦٤٠" N	٧٨	٢٢٢ ٢١' ٢١,٦٥٣" E	٢١° ٣' ٣٤,٤٤٣" N	١٢٨
٢٢٢ ٢١' ٤٤,٤٤٤" E	٢١° ٣' ٣٨,٤٤٤" N	٧٩	٢٢٢ ٢١' ٢١,٥٢٥" E	٢١° ٣' ٣٠,٤٤٣" N	١٢٩
٢٢٢ ٢١' ٤٦,٤٠٤" E	٢١° ٣' ٣٦,٤٥٤" N	٨٠	٢٢٢ ٢١' ٢١,٥٠٤" E	٢١° ٣' ٣٤,٤٤٣" N	١٣٠
٢٢٢ ٢١' ٤٨,٢٧٨" E	٢١° ٣' ٣٤,٤٠٠" N	٨١	٢٢٢ ٢١' ٢١,٤٢٣" E	٢١° ٣' ٣٤,٤٤٣" N	١٣١
٢٢٢ ٢١' ٥١,٢٨٨" E	٢١° ٣' ٣٢,٥٦٣" N	٨٢	٢٢٢ ٢١' ٢١,٤٤٣" E	٢١° ٣' ٣٤,٤٤٣" N	١٣٢
٢٢٢ ٢١' ٥٢,٨٥٥" E	٢١° ٣' ٣٠,٢٠٠" N	٨٣	٢٢٢ ٢١' ٢١,٤٤٣" E	٢١° ٣' ٣٤,٤٤٣" N	١٣٣
٢٢٢ ٢١' ٥٧,٠٦٧" E	٢١° ٣' ٢٨,٤٤٣" N	٨٤	٢٢٢ ٢١' ٢١,٤٤٣" E	٢١° ٣' ٣٤,٤٤٣" N	١٣٤
٢٢٢ ٢١' ٥٧,٤٧٣" E	٢١° ٣' ٢٧,٢٧١" N	٨٥	٢٢٢ ٢١' ٢١,٤٤٣" E	٢١° ٣' ٣٤,٤٤٣" N	١٣٥
٢٢٢ ٢١' ٥٧,٧٠٠" E	٢١° ٣' ٢٥,٤٤٣" N	٨٦	٢٢٢ ٢١' ٢١,٤٤٣" E	٢١° ٣' ٣٤,٤٤٣" N	١٣٦
٢٢٢ ٢١' ٥٧,٧١٥" E	٢١° ٣' ٢٤,٤٤٣" N	٨٧	٢٢٢ ٢١' ٢١,٤٤٣" E	٢١° ٣' ٣٤,٤٤٣" N	١٣٧
٢٢٢ ٢١' ٥٧,٧١٥" E	٢١° ٣' ٢٤,٤٤٣" N	٨٨	٢٢٢ ٢١' ٢١,٤٤٣" E	٢١° ٣' ٣٤,٤٤٣" N	١٣٨
٢٢٢ ٢١' ٥٧,٧١٥" E	٢١° ٣' ٢٤,٤٤٣" N	٨٩	٢٢٢ ٢١' ٢١,٤٤٣" E	٢١° ٣' ٣٤,٤٤٣" N	١٣٩
٢٢٢ ٢١' ٥٧,٧١٥" E	٢١° ٣' ٢٤,٤٤٣" N	٩٠	٢٢٢ ٢١' ٢١,٤٤٣" E	٢١° ٣' ٣٤,٤٤٣" N	١٤٠
٢٢٢ ٢١' ٥٧,٧١٥" E	٢١° ٣' ٢٤,٤٤٣" N	٩١	٢٢٢ ٢١' ٢١,٤٤٣" E	٢١° ٣' ٣٤,٤٤٣" N	١٤١
٢٢٢ ٢١' ٥٧,٧١٥" E	٢١° ٣' ٢٤,٤٤٣" N	٩٢	٢٢٢ ٢١' ٢١,٤٤٣" E	٢١° ٣' ٣٤,٤٤٣" N	١٤٢
٢٢٢ ٢١' ٥٧,٧١٥" E	٢١° ٣' ٢٤,٤٤٣" N	٩٣	٢٢٢ ٢١' ٢١,٤٤٣" E	٢١° ٣' ٣٤,٤٤٣" N	١٤٣
٢٢٢ ٢١' ٥٧,٧١٥" E	٢١° ٣' ٢٤,٤٤٣" N	٩٤	٢٢٢ ٢١' ٢١,٤٤٣" E	٢١° ٣' ٣٤,٤٤٣" N	١٤٤
٢٢٢ ٢١' ٥٧,٧١٥" E	٢١° ٣' ٢٤,٤٤٣" N	٩٥	٢٢٢ ٢١' ٢١,٤٤٣" E	٢١° ٣' ٣٤,٤٤٣" N	١٤٥
٢٢٢ ٢١' ٥٧,٧١٥" E	٢١° ٣' ٢٤,٤٤٣" N	٩٦	٢٢٢ ٢١' ٢١,٤٤٣" E	٢١° ٣' ٣٤,٤٤٣" N	١٤٦
٢٢٢ ٢١' ٥٧,٧١٥" E	٢١° ٣' ٢٤,٤٤٣" N	٩٧	٢٢٢ ٢١' ٢١,٤٤٣" E	٢١° ٣' ٣٤,٤٤٣" N	١٤٧
٢٢٢ ٢١' ٥٧,٧١٥" E	٢١° ٣' ٢٤,٤٤٣" N	٩٨	٢٢٢ ٢١' ٢١,٤٤٣" E	٢١° ٣' ٣٤,٤٤٣" N	١٤٨
٢٢٢ ٢١' ٥٧,٧١٥" E	٢١° ٣' ٢٤,٤٤٣" N	٩٩	٢٢٢ ٢١' ٢١,٤٤٣" E	٢١° ٣' ٣٤,٤٤٣" N	١٤٩
٢٢٢ ٢١' ٥٧,٧١٥" E	٢١° ٣' ٢٤,٤٤٣" N	١٠٠	٢٢٢ ٢١' ٢١,٤٤٣" E	٢١° ٣' ٣٤,٤٤٣" N	١٥٠







X	Y	٢	X	Y	٢
٢٢° ٤١' ٩,٥١٢" E	٢١° ٥' ٤٨,٧٧١" N	٢٥١	٢٢° ٤٠' ٢٦,٢٥١" E	٢١° ٥' ٢٩,١٢٥" N	٢٠١
٢٢° ٤١' ١٠,٥٤٠" E	٢١° ٥' ٤٨,٢٨٥" N	٢٥٢	٢٢° ٤٠' ٢٦,٧١٦" E	٢١° ٥' ٢٨,٨٠٥" N	٢٠٢
٢٢° ٤١' ١١,٧٤٨" E	٢١° ٥' ٤٤,٨٤٥" N	٢٥٣	٢٢° ٤٠' ٢٧,٥٥٠" E	٢١° ٥' ٢٨,٤٨٣" N	٢٠٣
٢٢° ٤١' ١٢,٥٧٠" E	٢١° ٥' ٤٤,٧٦٨" N	٢٥٤	٢٢° ٤٠' ٢٨,٧٢٤" E	٢١° ٥' ٢٧,٧٩٨" N	٢٠٤
٢٢° ٤١' ١٢,١٢٥" E	٢١° ٥' ٤٤,٥٨٨" N	٢٥٥	٢٢° ٤٠' ٢٩,٩٢١" E	٢١° ٥' ٢٧,٨٨٣" N	٢٠٥
٢٢° ٤١' ١٢,٧٧٥" E	٢١° ٥' ٤٤,٤٤٥" N	٢٥٦	٢٢° ٤٠' ٣٢,٢١٢" E	٢١° ٥' ٢٧,٤٥٥" N	٢٠٦
٢٢° ٤١' ١٤,٢٤٠" E	٢١° ٥' ٤٥,٢٠٨" N	٢٥٧	٢٢° ٤٠' ٣٢,٨٧١" E	٢١° ٥' ٢٨,٠٥٥" N	٢٠٧
٢٢° ٤١' ١٤,٧٠٢" E	٢١° ٥' ٤٥,١٢٥" N	٢٥٨	٢٢° ٤٠' ٣٦,٢٠٤" E	٢١° ٥' ٢٨,٥٥٢" N	٢٠٨
٢٢° ٤١' ١٤,٤٠٩" E	٢١° ٥' ٤٦,٤٦٤" N	٢٥٩	٢٢° ٤٠' ٣٦,٧١٦" E	٢١° ٥' ٢٨,٥٤٤" N	٢٠٩
٢٢° ٤١' ١٤,٧٠٢" E	٢١° ٥' ٤٦,٠٥٢" N	٢٦٠	٢٢° ٤٠' ٣٧,١٤٤" E	٢١° ٥' ٢٨,٣٢٧" N	٢١٠
٢٢° ٤١' ١٤,٢٤٠" E	٢١° ٥' ٤٦,٠٥٢" N	٢٦١	٢٢° ٤٠' ٣٧,٢٤٦" E	٢١° ٥' ٢٨,٧٧٤" N	٢١١
٢٢° ٤١' ١٤,٠٠٩" E	٢١° ٥' ٤٦,٠٠٨" N	٢٦٢	٢٢° ٤٠' ٣٨,١٤٠" E	٢١° ٥' ٢٨,٨٢٦" N	٢١٢
٢٢° ٤١' ١٢,٥١٨" E	٢١° ٥' ٤٥,٩٢٥" N	٢٦٣	٢٢° ٤٠' ٣٩,٦٦٢" E	٢١° ٥' ٢٩,٠٤٨" N	٢١٣
٢٢° ٤١' ١٢,١٨٧" E	٢١° ٥' ٤٦,٢٢٦" N	٢٦٤	٢٢° ٤٠' ٤١,٥١٧" E	٢١° ٥' ٢٩,٦٤٨" N	٢١٤
٢٢° ٤١' ١٢,٤١٢" E	٢١° ٥' ٤٧,٠٠٤" N	٢٦٥	٢٢° ٤٠' ٤٢,٨١٥" E	٢١° ٥' ٢٩,٤٢٢" N	٢١٥
٢٢° ٤١' ١٢,٧١٠" E	٢١° ٥' ٤٧,٤٩٩" N	٢٦٦	٢٢° ٤٠' ٤٤,٤٢١" E	٢١° ٥' ٢٩,٩٤١" N	٢١٦
٢٢° ٤١' ١٢,٨٥٢" E	٢١° ٥' ٤٨,٤١٧" N	٢٦٧	٢٢° ٤٠' ٤٤,٤٥٩" E	٢١° ٥' ٢٩,٩٥٦" N	٢١٧
٢٢° ٤١' ١٢,٨٧٨" E	٢١° ٥' ٤٨,٤٥٤" N	٢٦٨	٢٢° ٤٠' ٤٥,٢٦٥" E	٢١° ٥' ٢٩,٩٥٦" N	٢١٨
٢٢° ٤١' ١٢,٤١٢" E	٢١° ٥' ٤٩,٤٥٩" N	٢٦٩	٢٢° ٤٠' ٤٥,٥٢٠" E	٢١° ٥' ٤٠,٠١٢" N	٢١٩
٢٢° ٤١' ١٢,٤٥٩" E	٢١° ٥' ٤٩,٦٠٠" N	٢٧٠	٢٢° ٤٠' ٤٦,٥١٧" E	٢١° ٥' ٤٠,٦٠٧" N	٢٢٠
٢٢° ٤١' ١١,٤٤٤" E	٢١° ٥' ٥٠,١٢٩" N	٢٧١	٢٢° ٤٠' ٤٦,٨٠٠" E	٢١° ٥' ٤١,٠١٦" N	٢٢١
٢٢° ٤١' ١١,٢٠٨" E	٢١° ٥' ٥٠,٤٠٧" N	٢٧٢	٢٢° ٤٠' ٤٨,٧٩١" E	٢١° ٥' ٤١,٤٤٢" N	٢٢٢
٢٢° ٤١' ١٢,١٠٨" E	٢١° ٥' ٥١,٢١٦" N	٢٧٣	٢٢° ٤٠' ٤٩,٠١٦" E	٢١° ٥' ٤١,٤٤٢" N	٢٢٣
٢٢° ٤١' ١٢,٢٤٠" E	٢١° ٥' ٥٢,١٢٠" N	٢٧٤	٢٢° ٤٠' ٥١,١٠٧" E	٢١° ٥' ٤١,٧٢٦" N	٢٢٤
٢٢° ٤١' ١٢,٧٥٢" E	٢١° ٥' ٥٢,٢٤٦" N	٢٧٥	٢٢° ٤٠' ٥٢,١٨٠" E	٢١° ٥' ٤٢,٢٢٦" N	٢٢٥
٢٢° ٤١' ١٢,٨٨٨" E	٢١° ٥' ٥٢,٢٧٧" N	٢٧٦	٢٢° ٤٠' ٥٢,٢٠٩" E	٢١° ٥' ٤٢,٢٢٤" N	٢٢٦
٢٢° ٤١' ١٢,٩٤٠" E	٢١° ٥' ٥٢,٥٠٦" N	٢٧٧	٢٢° ٤٠' ٥٢,٢٣١" E	٢١° ٥' ٤٢,٨٥٢" N	٢٢٧
٢٢° ٤١' ١٣,٨٦٤" E	٢١° ٥' ٥٢,٧٨٨" N	٢٧٨	٢٢° ٤٠' ٥٥,٥١٠" E	٢١° ٥' ٤٢,٧٧٦" N	٢٢٨
٢٢° ٤١' ١٤,٠٧٢" E	٢١° ٥' ٥٤,٢٧٧" N	٢٧٩	٢٢° ٤٠' ٥٥,٩٤٥" E	٢١° ٥' ٤٤,٠٠٠" N	٢٢٩
٢٢° ٤١' ٢٠,٥١١" E	٢١° ٥' ٥٤,٥٠٨" N	٢٨٠	٢٢° ٤٠' ٥٦,٤٩٩" E	٢١° ٥' ٤٤,٧٩٦" N	٢٣٠
٢٢° ٤١' ٢٢,٤٨٤" E	٢١° ٥' ٥٤,٨١٦" N	٢٨١	٢٢° ٤٠' ٥٦,٥٢٤" E	٢١° ٥' ٤٤,٨٤٥" N	٢٣١
٢٢° ٤١' ٢٢,٨٧٧" E	٢١° ٥' ٥٥,٢٢٠" N	٢٨٢	٢٢° ٤٠' ٥٦,٩٤٠" E	٢١° ٥' ٤٥,٢٥٩" N	٢٣٢
٢٢° ٤١' ٢٤,٦٤٠" E	٢١° ٥' ٥٥,٦٦٤" N	٢٨٣	٢٢° ٤٠' ٥٦,٨٤٤" E	٢١° ٥' ٤٦,٠٧٩" N	٢٣٣
٢٢° ٤١' ٢٦,٤٦٦" E	٢١° ٥' ٥٥,٦٦٩" N	٢٨٤	٢٢° ٤٠' ٥٧,٠٧٤" E	٢١° ٥' ٤٦,٤٥٢" N	٢٣٤
٢٢° ٤١' ٢٧,٤٧٥" E	٢١° ٥' ٥٥,٧٤٦" N	٢٨٥	٢٢° ٤٠' ٥٧,١٤٦" E	٢١° ٥' ٤٧,٢٢٨" N	٢٣٥
٢٢° ٤١' ٢٠,١٧٢" E	٢١° ٥' ٥٥,٩٤٦" N	٢٨٦	٢٢° ٤٠' ٥٧,٥٢٧" E	٢١° ٥' ٤٧,٦٧٦" N	٢٣٦
٢٢° ٤١' ٢٢,٢٢٥" E	٢١° ٥' ٥٦,٢٨٦" N	٢٨٧	٢٢° ٤٠' ٥٧,٩٢١" E	٢١° ٥' ٤٨,٢٤٠" N	٢٣٧
٢٢° ٤١' ٢٢,٨٢٤" E	٢١° ٥' ٥٦,٢٩٠" N	٢٨٨	٢٢° ٤٠' ٥٨,٢٢١" E	٢١° ٥' ٤٨,٤٥٧" N	٢٣٨
٢٢° ٤١' ٢٢,٨٥٢" E	٢١° ٥' ٥٦,٥٦٤" N	٢٨٩	٢٢° ٤٠' ٥٨,٧٤٤" E	٢١° ٥' ٤٩,٢٤٤" N	٢٣٩
٢٢° ٤١' ٢٤,٤٥٢" E	٢١° ٥' ٥٦,٤٦٦" N	٢٩٠	٢٢° ٤٠' ٥٩,٢٢٦" E	٢١° ٥' ٤٩,٢٤٢" N	٢٤٠
٢٢° ٤١' ٢٥,٤٨٤" E	٢١° ٥' ٥٦,٦٦٥" N	٢٩١	٢٢° ٤١' ٠,٢٢٨" E	٢١° ٥' ٤٩,٥٢٦" N	٢٤١
٢٢° ٤١' ٢٦,٢٠٤" E	٢١° ٥' ٥٦,٦٨٤" N	٢٩٢	٢٢° ٤١' ١,٤٦٨" E	٢١° ٥' ٤٩,٦٤٦" N	٢٤٢
٢٢° ٤١' ٢٦,٨٢٨" E	٢١° ٥' ٥٧,١١٥" N	٢٩٣	٢٢° ٤١' ٢,٢٧٠" E	٢١° ٥' ٤٩,٦٤٠" N	٢٤٣
٢٢° ٤١' ٢٧,٢٦٩" E	٢١° ٥' ٥٧,٢٤٦" N	٢٩٤	٢٢° ٤١' ٤,٥٠١" E	٢١° ٥' ٤٩,٦٢٢" N	٢٤٤
٢٢° ٤١' ٢٨,٢٦٢" E	٢١° ٥' ٥٧,٦٠٩" N	٢٩٥	٢٢° ٤١' ٦,٠٦١" E	٢١° ٥' ٤٩,٦٤٨" N	٢٤٥
٢٢° ٤١' ٢٩,٤٠٨" E	٢١° ٥' ٥٨,١٠٦" N	٢٩٦	٢٢° ٤١' ٦,١٢٠" E	٢١° ٥' ٤٩,٦٤٩" N	٢٤٦
٢٢° ٤١' ٤٠,٧٩٥" E	٢١° ٥' ٥٨,١٢٢" N	٢٩٧	٢٢° ٤١' ٧,١٤٦" E	٢١° ٥' ٤٩,٥٥٤" N	٢٤٧
٢٢° ٤١' ٤١,٦٦٩" E	٢١° ٥' ٥٨,١٢٢" N	٢٩٨	٢٢° ٤١' ٧,٢٥٢" E	٢١° ٥' ٤٩,٥٥٢" N	٢٤٨
٢٢° ٤١' ٤٢,٤٠٦" E	٢١° ٥' ٥٨,٢٤٦" N	٢٩٩	٢٢° ٤١' ٧,٩٤٦" E	٢١° ٥' ٤٩,٧٧٢" N	٢٤٩
٢٢° ٤١' ٤٣,١٦٠" E	٢١° ٥' ٥٨,٢٤٦" N	٣٠٠	٢٢° ٤١' ٨,٧٤١" E	٢١° ٥' ٤٩,٠٧٩" N	٢٥٠

X	Y	م	X	Y	م
٢٢° ٤٢' ٢٥,٢٧" E	٢١° ٢' ١,٥٢١" N	١٥١	٢٢° ٤٢' ٤٢,٩١٣" E	٢١° ٢' ٥٨,٢٩٧" N	١٥١
٢٢° ٤٢' ٢٦,٤٤٣" E	٢١° ٢' ٠,٧٢٧" N	١٥٢	٢٢° ٤٢' ٤٤,٦٦٠" E	٢١° ٢' ٥٨,٤٩٤" N	١٥٢
٢٢° ٤٢' ٢٧,٧١٠" E	٢١° ٢' ٠,٢٤٧" N	١٥٣	٢٢° ٤٢' ٤٤,٨٢٨" E	٢١° ٢' ٥٨,٥١٧" N	١٥٣
٢٢° ٤٢' ٢٩,١٨٢" E	٢١° ٢' ٥٩,٨٢٦" N	١٥٤	٢٢° ٤٢' ٤٥,٦٧٧" E	٢١° ٢' ٥٨,٦٢٧" N	١٥٤
٢٢° ٤٢' ٣١,٢٠٣" E	٢١° ٢' ٥٩,٢١٩" N	١٥٥	٢٢° ٤٢' ٤٦,٠٠٣" E	٢١° ٢' ٥٨,٦٢٧" N	١٥٥
٢٢° ٤٢' ٣١,٦٤٠" E	٢١° ٢' ٥٩,١٤٩" N	١٥٦	٢٢° ٤٢' ٤٧,٢٤٠" E	٢١° ٢' ٥٨,٩٤٥" N	١٥٦
٢٢° ٤٢' ٣٢,٠٠٣" E	٢١° ٢' ٥٨,٩٢٨" N	١٥٧	٢٢° ٤٢' ٤٨,٧١٠" E	٢١° ٢' ٥٩,٢٧٣" N	١٥٧
٢٢° ٤٢' ٣٤,٧٤٩" E	٢١° ٢' ٥٨,٨٤٢" N	١٥٨	٢٢° ٤٢' ٤٩,٧٧٣" E	٢١° ٢' ٥٩,٤٠٣" N	١٥٨
٢٢° ٤٢' ٣٧,٤٥٥" E	٢١° ٢' ٥٨,٦٦٦" N	١٥٩	٢٢° ٤٢' ٥٠,٢٤٦" E	٢١° ٢' ٥٩,٢٢٩" N	١٥٩
٢٢° ٤٢' ٣٧,٧٤٨" E	٢١° ٢' ٥٨,٦٠٣" N	١٦٠	٢٢° ٤٢' ٥٠,٥٢٦" E	٢١° ٢' ٥٩,٢٠٣" N	١٦٠
٢٢° ٤٢' ٣٩,٠٥٠" E	٢١° ٢' ٥٨,٤١٤" N	١٦١	٢٢° ٤٢' ٥١,٢٤٦" E	٢١° ٢' ٥٩,٢٠٣" N	١٦١
٢٢° ٤٢' ٤٠,٧٤٣" E	٢١° ٢' ٥٨,٤٤٠" N	١٦٢	٢٢° ٤٢' ٥١,٦٤٠" E	٢١° ٢' ٥٩,٢٢٩" N	١٦٢
٢٢° ٤٢' ٤١,٩٤٥" E	٢١° ٢' ٥٨,٠٧١" N	١٦٣	٢٢° ٤٢' ٥٢,٠١٧" E	٢١° ٢' ٥٩,٤١٣" N	١٦٣
٢٢° ٤٢' ٤٢,٢٤٧" E	٢١° ٢' ٥٧,٦٦٠" N	١٦٤	٢٢° ٤٢' ٥٢,٥٤٨" E	٢١° ٢' ٥٩,٤١٣" N	١٦٤
٢٢° ٤٢' ٤٢,٢٤٠" E	٢١° ٢' ٥٧,٦٦٠" N	١٦٥	٢٢° ٤٢' ٥٢,٥٢٤" E	٢١° ٢' ٥٩,٥٦٦" N	١٦٥
٢٢° ٤٢' ٤٤,١٧٣" E	٢١° ٢' ٥٧,٠٦٤" N	١٦٦	٢٢° ٤٢' ٥٤,٢٤٧" E	٢١° ٢' ٥٩,٤١٣" N	١٦٦
٢٢° ٤٢' ٤٦,٢٤٨" E	٢١° ٢' ٥٦,٨٥٨" N	١٦٧	٢٢° ٤٢' ٥٥,٢٥٨" E	٢١° ٢' ٥٩,٤٠٣" N	١٦٧
٢٢° ٤٢' ٤٧,٧٤١" E	٢١° ٢' ٥٦,٤٤٢" N	١٦٨	٢٢° ٤٢' ٥٥,٨٠٣" E	٢١° ٢' ٥٩,٤٦٦" N	١٦٨
٢٢° ٤٢' ٤٩,٢٤٣" E	٢١° ٢' ٥٥,٥٢٢" N	١٦٩	٢٢° ٤٢' ٥٦,٢٤٨" E	٢١° ٢' ٥٨,٧٠٣" N	١٦٩
٢٢° ٤٢' ٥١,٧٤٥" E	٢١° ٢' ٥٥,٠٧٧" N	١٧٠	٢٢° ٤٢' ٥٦,٦٤٧" E	٢١° ٢' ٥٨,٦٦٦" N	١٧٠
٢٢° ٤٢' ٥٤,٢٤٣" E	٢١° ٢' ٥٤,٢٢٣" N	١٧١	٢٢° ٤٢' ٥٦,٦٦٠" E	٢١° ٢' ٥٨,٢٤٦" N	١٧١
٢٢° ٤٢' ٥٤,٧٤١" E	٢١° ٢' ٥٣,٥٠٣" N	١٧٢	٢٢° ٤٢' ٥٧,٦٤٦" E	٢١° ٢' ٥٨,٠٨٦" N	١٧٢
٢٢° ٤٢' ٥٥,٥٤١" E	٢١° ٢' ٥٣,٢٤٦" N	١٧٣	٢٢° ٤٢' ٥٨,٠٤٧" E	٢١° ٢' ٥٧,٤١٣" N	١٧٣
٢٢° ٤٢' ٥٦,٤٤٦" E	٢١° ٢' ٥٢,٤٤٦" N	١٧٤	٢٢° ٤٢' ٥٨,٤٤٦" E	٢١° ٢' ٥٧,٧٤٣" N	١٧٤
٢٢° ٤٢' ٥٦,٧٤١" E	٢١° ٢' ٥٢,٤٤٦" N	١٧٥	٢٢° ٤٢' ٥٩,٧٤٨" E	٢١° ٢' ٥٧,٥٤٦" N	١٧٥
٢٢° ٤٢' ٥٧,٤٤٣" E	٢١° ٢' ٥٢,٦٤٠" N	١٧٦	٢٢° ٤٢' ٥٩,٤٤٠" E	٢١° ٢' ٥٧,٤٥٥" N	١٧٦
٢٢° ٤٢' ٥٩,٤٤٥" E	٢١° ٢' ٥٢,٤٤٢" N	١٧٧	٢٢° ٤٢' ٥٩,٤٤٥" E	٢١° ٢' ٥٧,٤٤٥" N	١٧٧
٢٢° ٤٢' ٥٩,٤٤٥" E	٢١° ٢' ٥٢,٥٧٦" N	١٧٨	٢٢° ٤٢' ٥٩,٧٧٣" E	٢١° ٢' ٥٧,٧٤٦" N	١٧٨
٢٢° ٤٢' ٥٨,٧٤٣" E	٢١° ٢' ٥٢,٤٤٦" N	١٧٩	٢٢° ٤٢' ٥٩,٤٤٥" E	٢١° ٢' ٥٨,٠٢٨" N	١٧٩
٢٢° ٤٢' ٥٨,٧٤٣" E	٢١° ٢' ٥٢,٧٤٣" N	١٨٠	٢٢° ٤٢' ٥٩,٤٤٥" E	٢١° ٢' ٥٨,٥٥٦" N	١٨٠
٢٢° ٤٢' ٥٨,٢٤٣" E	٢١° ٢' ٥٢,٢٤٦" N	١٨١	٢٢° ٤٢' ٥٩,٤٤٥" E	٢١° ٢' ٥٩,٤٤٣" N	١٨١
٢٢° ٤٢' ٥٧,٤٤٣" E	٢١° ٢' ٥٢,٤٤٦" N	١٨٢	٢٢° ٤٢' ٥٩,٤٤٥" E	٢١° ٢' ٥٩,٤٤٥" N	١٨٢
٢٢° ٤٢' ٥٧,٤٤٣" E	٢١° ٢' ٥٢,٤٤٦" N	١٨٣	٢٢° ٤٢' ٥٩,٤٤٥" E	٢١° ٢' ٥٩,٤٤٥" N	١٨٣
٢٢° ٤٢' ٥٧,٤٤٣" E	٢١° ٢' ٥٢,٤٤٦" N	١٨٤	٢٢° ٤٢' ٥٩,٤٤٥" E	٢١° ٢' ٥٩,٤٤٥" N	١٨٤
٢٢° ٤٢' ٥٧,٤٤٣" E	٢١° ٢' ٥٢,٤٤٦" N	١٨٥	٢٢° ٤٢' ٥٩,٤٤٥" E	٢١° ٢' ٥٩,٤٤٥" N	١٨٥
٢٢° ٤٢' ٥٧,٤٤٣" E	٢١° ٢' ٥٢,٤٤٦" N	١٨٦	٢٢° ٤٢' ٥٩,٤٤٥" E	٢١° ٢' ٥٩,٤٤٥" N	١٨٦
٢٢° ٤٢' ٥٧,٤٤٣" E	٢١° ٢' ٥٢,٤٤٦" N	١٨٧	٢٢° ٤٢' ٥٩,٤٤٥" E	٢١° ٢' ٥٩,٤٤٥" N	١٨٧
٢٢° ٤٢' ٥٧,٤٤٣" E	٢١° ٢' ٥٢,٤٤٦" N	١٨٨	٢٢° ٤٢' ٥٩,٤٤٥" E	٢١° ٢' ٥٩,٤٤٥" N	١٨٨
٢٢° ٤٢' ٥٧,٤٤٣" E	٢١° ٢' ٥٢,٤٤٦" N	١٨٩	٢٢° ٤٢' ٥٩,٤٤٥" E	٢١° ٢' ٥٩,٤٤٥" N	١٨٩
٢٢° ٤٢' ٥٧,٤٤٣" E	٢١° ٢' ٥٢,٤٤٦" N	١٩٠	٢٢° ٤٢' ٥٩,٤٤٥" E	٢١° ٢' ٥٩,٤٤٥" N	١٩٠
٢٢° ٤٢' ٥٧,٤٤٣" E	٢١° ٢' ٥٢,٤٤٦" N	١٩١	٢٢° ٤٢' ٥٩,٤٤٥" E	٢١° ٢' ٥٩,٤٤٥" N	١٩١
٢٢° ٤٢' ٥٧,٤٤٣" E	٢١° ٢' ٥٢,٤٤٦" N	١٩٢	٢٢° ٤٢' ٥٩,٤٤٥" E	٢١° ٢' ٥٩,٤٤٥" N	١٩٢
٢٢° ٤٢' ٥٧,٤٤٣" E	٢١° ٢' ٥٢,٤٤٦" N	١٩٣	٢٢° ٤٢' ٥٩,٤٤٥" E	٢١° ٢' ٥٩,٤٤٥" N	١٩٣
٢٢° ٤٢' ٥٧,٤٤٣" E	٢١° ٢' ٥٢,٤٤٦" N	١٩٤	٢٢° ٤٢' ٥٩,٤٤٥" E	٢١° ٢' ٥٩,٤٤٥" N	١٩٤
٢٢° ٤٢' ٥٧,٤٤٣" E	٢١° ٢' ٥٢,٤٤٦" N	١٩٥	٢٢° ٤٢' ٥٩,٤٤٥" E	٢١° ٢' ٥٩,٤٤٥" N	١٩٥
٢٢° ٤٢' ٥٧,٤٤٣" E	٢١° ٢' ٥٢,٤٤٦" N	١٩٦	٢٢° ٤٢' ٥٩,٤٤٥" E	٢١° ٢' ٥٩,٤٤٥" N	١٩٦
٢٢° ٤٢' ٥٧,٤٤٣" E	٢١° ٢' ٥٢,٤٤٦" N	١٩٧	٢٢° ٤٢' ٥٩,٤٤٥" E	٢١° ٢' ٥٩,٤٤٥" N	١٩٧
٢٢° ٤٢' ٥٧,٤٤٣" E	٢١° ٢' ٥٢,٤٤٦" N	١٩٨	٢٢° ٤٢' ٥٩,٤٤٥" E	٢١° ٢' ٥٩,٤٤٥" N	١٩٨
٢٢° ٤٢' ٥٧,٤٤٣" E	٢١° ٢' ٥٢,٤٤٦" N	١٩٩	٢٢° ٤٢' ٥٩,٤٤٥" E	٢١° ٢' ٥٩,٤٤٥" N	١٩٩
٢٢° ٤٢' ٥٧,٤٤٣" E	٢١° ٢' ٥٢,٤٤٦" N	٢٠٠	٢٢° ٤٢' ٥٩,٤٤٥" E	٢١° ٢' ٥٩,٤٤٥" N	٢٠٠
٢٢° ٤٢' ٥٧,٤٤٣" E	٢١° ٢' ٥٢,٤٤٦" N	٢٠٠	٢٢° ٤٢' ٥٩,٤٤٥" E	٢١° ٢' ٥٩,٤٤٥" N	٢٠٠

X	Y	p	X	Y	p
٢٢° ٤٢' ٢١,٤٨١" E	٢١° ٢' ١٤,١٠٤" N	٠٥١	٢٢° ٤٢' ٤٩,١٥٠" E	٢١° ٢' ٢١,٨٠٤" N	٠٥١
٢٢° ٤٢' ٢٥,٤١٠" E	٢١° ٢' ١٤,٨٧٥" N	٠٥٢	٢٢° ٤٢' ٤٩,٠٢١" E	٢١° ٢' ٢٥,٢١٩" N	٠٥٢
٢٢° ٤٢' ٢٩,٧٤٠" E	٢١° ٢' ١٥,٦٤٠" N	٠٥٣	٢٢° ٤٢' ٤٨,٩٢٥" E	٢١° ٢' ٢٤,٠٩٨" N	٠٥٣
٢٢° ٤٢' ٣٣,١٧٠" E	٢١° ٢' ١٥,٤٠٠" N	٠٥٤	٢٢° ٤٢' ٤٩,١٥٠" E	٢١° ٢' ٢٢,٩٩٩" N	٠٥٤
٢٢° ٤٢' ٣٧,١٧٥" E	٢١° ٢' ١٥,٧٧٤" N	٠٥٥	٢٢° ٤٢' ٤٩,٥٩٩" E	٢١° ٢' ٢٢,١٩٩" N	٠٥٥
٢٢° ٤٢' ٤١,٥٥٥" E	٢١° ٢' ١٥,٤١٧" N	٠٥٦	٢٢° ٤٢' ٤٨,٧٨٦" E	٢١° ٢' ٢٢,١٩٩" N	٠٥٦
٢٢° ٤٢' ٤٥,٤٦٥" E	٢١° ٢' ١٥,٢١٧" N	٠٥٧	٢٢° ٤٢' ٤٨,٥٩٣" E	٢١° ٢' ٢٢,١٢١" N	٠٥٧
٢٢° ٤٢' ٤٩,٤١٥" E	٢١° ٢' ١٥,٠١٦" N	٠٥٨	٢٢° ٤٢' ٤٨,٥٩٣" E	٢١° ٢' ٢٢,١٩٩" N	٠٥٨
٢٢° ٤٢' ٥٣,٣٦٥" E	٢١° ٢' ١٤,٨١٦" N	٠٥٩	٢٢° ٤٢' ٤٩,٠٢١" E	٢١° ٢' ٢٢,١٧٨" N	٠٥٩
٢٢° ٤٢' ٥٧,٣١٦" E	٢١° ٢' ١٤,٧٨٦" N	٠٦٠	٢٢° ٤٢' ٤٨,٨٧٦" E	٢١° ٢' ٢١,٢٤١" N	٠٦٠
٢٢° ٤٢' ٥٨,٢٤٦" E	٢١° ٢' ١٤,٧٥٥" N	٠٦١	٢٢° ٤٢' ٤٨,٥٩٣" E	٢١° ٢' ٢١,١٦٤" N	٠٦١
٢٢° ٤٢' ٥٨,٤٢٦" E	٢١° ٢' ١٤,٥٩٤" N	٠٦٢	٢٢° ٤٢' ٤٨,٥٩٦" E	٢١° ٢' ٢١,١٢١" N	٠٦٢
٢٢° ٤٢' ٥٧,٧٤٢" E	٢١° ٢' ١٤,٤٩٤" N	٠٦٣	٢٢° ٤٢' ٤٨,٢٠٢" E	٢١° ٢' ٢١,١٠٩" N	٠٦٣
٢٢° ٤٢' ٥٧,١٤٤" E	٢١° ٢' ١٤,٤٠٠" N	٠٦٤	٢٢° ٤٢' ٤٨,٤٧٣" E	٢١° ٢' ٢١,٢٩٦" N	٠٦٤
٢٢° ٤٢' ٥٦,٤٤٥" E	٢١° ٢' ١٤,٣٧٦" N	٠٦٥	٢٢° ٤٢' ٤٩,٢٧٣" E	٢١° ٢' ٢١,٢٦٦" N	٠٦٥
٢٢° ٤٢' ٥٥,٧٤٦" E	٢١° ٢' ١٤,٣٥٢" N	٠٦٦	٢٢° ٤٢' ٥٠,٨٧٣" E	٢١° ٢' ٢١,٢٨٢" N	٠٦٦
٢٢° ٤٢' ٥٤,٢٤٦" E	٢١° ٢' ١٤,٢٤٨" N	٠٦٧	٢٢° ٤٢' ٥١,٤٠٠" E	٢١° ٢' ٢١,٢٢٦" N	٠٦٧
٢٢° ٤٢' ٥٣,٥٤٥" E	٢١° ٢' ١٤,١٤٤" N	٠٦٨	٢٢° ٤٢' ٥٢,٤٤١" E	٢١° ٢' ٢١,٢٦٦" N	٠٦٨
٢٢° ٤٢' ٥٢,٨٤٤" E	٢١° ٢' ١٤,١٠٠" N	٠٦٩	٢٢° ٤٢' ٥٢,٨٧٣" E	٢١° ٢' ٢١,٢٩٩" N	٠٦٩
٢٢° ٤٢' ٥١,١٤٤" E	٢١° ٢' ١٤,٠٤٩" N	٠٧٠	٢٢° ٤٢' ٥٢,٩٥٥" E	٢١° ٢' ٢١,٢٢٧" N	٠٧٠
٢٢° ٤٢' ٥٠,٤٤٥" E	٢١° ٢' ١٣,٩٤٤" N	٠٧١	٢٢° ٤٢' ٥١,٤٥٥" E	٢١° ٢' ٢١,٢٧٧" N	٠٧١
٢٢° ٤٢' ٤٩,٧٤٥" E	٢١° ٢' ١٣,٨٤٤" N	٠٧٢	٢٢° ٤٢' ٥٠,٨٧٣" E	٢١° ٢' ٢٠,٥٧٦" N	٠٧٢
٢٢° ٤٢' ٤٩,١٤٥" E	٢١° ٢' ١٣,٧٤٤" N	٠٧٣	٢٢° ٤٢' ٥١,٠١٦" E	٢١° ٢' ٢٠,٤٠٠" N	٠٧٣
٢٢° ٤٢' ٤٨,٤٤٥" E	٢١° ٢' ١٣,٦٤٤" N	٠٧٤	٢٢° ٤٢' ٥١,٢٦٨" E	٢١° ٢' ٢٠,٤٤٥" N	٠٧٤
٢٢° ٤٢' ٤٨,٤٠٠" E	٢١° ٢' ١٣,٥٤٤" N	٠٧٥	٢٢° ٤٢' ٥٠,٨٨٣" E	٢١° ٢' ٢٠,٦٧٦" N	٠٧٥
٢٢° ٤٢' ٤٧,٧٧٥" E	٢١° ٢' ١٣,٤٤٤" N	٠٧٦	٢٢° ٤٢' ٥٠,٨٨٣" E	٢١° ٢' ٢٠,٦٤٦" N	٠٧٦
٢٢° ٤٢' ٤٧,٢٧٥" E	٢١° ٢' ١٣,٣٤٤" N	٠٧٧	٢٢° ٤٢' ٥٠,١١٦" E	٢١° ٢' ٢٠,٤٤٠" N	٠٧٧
٢٢° ٤٢' ٤٦,٧٧٦" E	٢١° ٢' ١٣,٢٤٤" N	٠٧٨	٢٢° ٤٢' ٥١,١٥٧" E	٢١° ٢' ٢٠,٢٦٦" N	٠٧٨
٢٢° ٤٢' ٤٦,٢٧٦" E	٢١° ٢' ١٣,١٤٤" N	٠٧٩	٢٢° ٤٢' ٥٢,٤٥٦" E	٢١° ٢' ٢٠,٢٢٢" N	٠٧٩
٢٢° ٤٢' ٤٥,٧٧٦" E	٢١° ٢' ١٣,٠٤٤" N	٠٨٠	٢٢° ٤٢' ٥١,٦٠٠" E	٢١° ٢' ٢٠,٥٠٠" N	٠٨٠
٢٢° ٤٢' ٤٥,٢٧٦" E	٢١° ٢' ١٢,٩٤٤" N	٠٨١	٢٢° ٤٢' ٥١,٧٨٦" E	٢١° ٢' ٢٠,٠٢٥" N	٠٨١
٢٢° ٤٢' ٤٤,٧٧٦" E	٢١° ٢' ١٢,٨٤٤" N	٠٨٢	٢٢° ٤٢' ٥١,٦١٥" E	٢١° ٢' ٢٠,٠٩٩" N	٠٨٢
٢٢° ٤٢' ٤٤,٢٧٦" E	٢١° ٢' ١٢,٧٤٤" N	٠٨٣	٢٢° ٤٢' ٥١,٤٤٣" E	٢١° ٢' ٢٠,١٠٠" N	٠٨٣
٢٢° ٤٢' ٤٣,٧٧٦" E	٢١° ٢' ١٢,٦٤٤" N	٠٨٤	٢٢° ٤٢' ٥١,٢٦٨" E	٢١° ٢' ٢٠,١٧٠" N	٠٨٤
٢٢° ٤٢' ٤٣,٢٧٦" E	٢١° ٢' ١٢,٥٤٤" N	٠٨٥	٢٢° ٤٢' ٥٢,٠٩٩" E	٢١° ٢' ٢٠,١٧٦" N	٠٨٥
٢٢° ٤٢' ٤٢,٧٧٦" E	٢١° ٢' ١٢,٤٤٤" N	٠٨٦	٢٢° ٤٢' ٥٢,٧٨٤" E	٢١° ٢' ٢٠,٢٦٦" N	٠٨٦
٢٢° ٤٢' ٤٢,٢٧٦" E	٢١° ٢' ١٢,٣٤٤" N	٠٨٧	٢٢° ٤٢' ٥١,٢٦٤" E	٢١° ٢' ٢٠,٢٤٠" N	٠٨٧
٢٢° ٤٢' ٤١,٧٧٦" E	٢١° ٢' ١٢,٢٤٤" N	٠٨٨	٢٢° ٤٢' ٥١,٦٤١" E	٢١° ٢' ٢٠,٤٤٦" N	٠٨٨
٢٢° ٤٢' ٤١,٢٧٦" E	٢١° ٢' ١٢,١٤٤" N	٠٨٩	٢٢° ٤٢' ٥١,٤٢٧" E	٢١° ٢' ٢٠,١٧٥" N	٠٨٩
٢٢° ٤٢' ٤٠,٧٧٦" E	٢١° ٢' ١٢,٠٤٤" N	٠٩٠	٢٢° ٤٢' ٥٢,٨٧٠" E	٢١° ٢' ٢٠,٦٨٩" N	٠٩٠
٢٢° ٤٢' ٤٠,٢٧٦" E	٢١° ٢' ١١,٩٤٤" N	٠٩١	٢٢° ٤٢' ٥٢,٦٥٥" E	٢١° ٢' ٢٠,٦٨٩" N	٠٩١
٢٢° ٤٢' ٣٩,٧٧٦" E	٢١° ٢' ١١,٨٤٤" N	٠٩٢	٢٢° ٤٢' ٥٢,٥٤٣" E	٢١° ٢' ٢٠,١٢٢" N	٠٩٢
٢٢° ٤٢' ٣٩,٢٧٦" E	٢١° ٢' ١١,٧٤٤" N	٠٩٣	٢٢° ٤٢' ٥١,٠٤٣" E	٢١° ٢' ٢٠,٥٧٥" N	٠٩٣
٢٢° ٤٢' ٣٨,٧٧٦" E	٢١° ٢' ١١,٦٤٤" N	٠٩٤	٢٢° ٤٢' ٤٨,٩٨٧" E	٢١° ٢' ٢٠,٤٤٦" N	٠٩٤
٢٢° ٤٢' ٣٨,٢٧٦" E	٢١° ٢' ١١,٥٤٤" N	٠٩٥	٢٢° ٤٢' ٤٧,٥٨٧" E	٢١° ٢' ٢٠,٤٧٦" N	٠٩٥
٢٢° ٤٢' ٣٧,٧٧٦" E	٢١° ٢' ١١,٤٤٤" N	٠٩٦	٢٢° ٤٢' ٤٧,٢٢١" E	٢١° ٢' ٢٠,١٢٢" N	٠٩٦
٢٢° ٤٢' ٣٧,٢٧٦" E	٢١° ٢' ١١,٣٤٤" N	٠٩٧	٢٢° ٤٢' ٤٥,٦٠٠" E	٢١° ٢' ٢٠,٦٧٦" N	٠٩٧
٢٢° ٤٢' ٣٦,٧٧٦" E	٢١° ٢' ١١,٢٤٤" N	٠٩٨	٢٢° ٤٢' ٤٥,٧٧٦" E	٢١° ٢' ٢٠,٢٦٦" N	٠٩٨
٢٢° ٤٢' ٣٦,٢٧٦" E	٢١° ٢' ١١,١٤٤" N	٠٩٩	٢٢° ٤٢' ٤٥,٠٢٥" E	٢١° ٢' ٢٠,٢٦٠" N	٠٩٩
٢٢° ٤٢' ٣٥,٧٧٦" E	٢١° ٢' ١١,٠٤٤" N	١٠٠	٢٢° ٤٢' ٤٤,٦٤١" E	٢١° ٢' ٢٠,٤٤٦" N	١٠٠



## قرار رئيس مجلس الوزراء

رقم ٢٨٩٨ لسنة ٢٠١٩

### رئيس مجلس الوزراء

بعد الاطلاع على الدستور ؛

وعلى قانون نظام الإدارة المحلية الصادر بالقانون رقم ٤٣ لسنة ١٩٧٩ ؛  
وعلى القانون رقم ١٠ لسنة ١٩٩٠ بشأن نزع ملكية العقارات للمنفعة العامة  
ولائحته التنفيذية ؛

وعلى قرار رئيس الجمهورية رقم ٢٧٩ لسنة ٢٠١٨ بالتفويض في بعض الاختصاصات ؛  
وبناءً على ما عرضه وزير الإسكان والمرافق والمجمعات العمرانية ؛

### قرر :

#### ( المادة الأولى )

يُعتبر من أعمال المنفعة العامة مشروع إقامة محطة رفع الصرف الصحي الواقعة  
بحوض درنيجة نمرة (١) قسم أول بمسطح (٥) قراريط و٦٨,٢ سهم) ، بناحية قرية صنافير -  
مركز قليوب بمحافظة القليوبية ، لصالح الجهاز التنفيذي لمياه الشرب والصرف الصحي .

#### ( المادة الثانية )

يُستولى بطريق التنفيذ المباشر على الأرض اللازمة لتنفيذ المشروع المشار إليه  
في المادة السابقة والمبين موقعها وحدودها واسم مالكيها الظاهر بالمذكرة والرسم  
التخطيطي الإجمالي والكشوف المرفقة .

#### ( المادة الثالثة )

يُنشر هذا القرار في الجريدة الرسمية .

صدر برئاسة مجلس الوزراء في ٢٧ ربيع الأول سنة ١٤٤١ هـ

( الموافق ٢٤ نوفمبر سنة ٢٠١٩ م ) .

رئيس مجلس الوزراء

دكتور / مصطفى كمال مدبولي

## وزارة الإسكان والمرافق والمجمعات العمرانية مذكرة

للعرض على السيد أ.د.م رئيس مجلس الوزراء

بخصوص استصدار قرار منفعة عامة

لمشروع محطة رفع الصرف الصحي لخدمة قرية صنافير

مركز قليبوب - محافظة القليوبية

نتشرف بالإحاطة بأن الجهاز التنفيذي لمياه الشرب والصرف الصحي قام بتنفيذ مشروع محطة رفع الصرف الصحي لخدمة قرية صنافير - مركز قليبوب - محافظة القليوبية بناءً على قرار المنفعة العامة رقم ١٣٢ لسنة ٢٠١٧ وتم إدراجه تحت رقم مشروع ٨٧٨ صرف صحي . ورد كتاب السيد المهندس مدير مديرية المساحة بالقليوبية رقم (٢٦٠٦) بتاريخ ٢٦/٣/٢٠١٩ يطلب باستصدار قرار منفعة عامة جديد لمشروع محطة رفع الصرف الصحي لخدمة قرية صنافير الواقعة بحوض درنيجة نمرة (١) قسم أول بمسطح (٥ قراريط و٦٨,٢ سهم) وقد تم الحصول على المستندات الآتية :

- ١ - موافقة المجلس الشعبي المحلي لمحافظة القليوبية .
  - ٢ - موافقة السيد أ.د وزير الزراعة واستصلاح الأراضي .
  - ٣ - كشف بأسماء الملاك الظاهرين المعد بمعرفة مديرية المساحة بالقليوبية .
  - ٤ - تم إيداع مبلغ ٥٠٠٠٠ جنيه (فقط خمسون ألف جنيه لا غير) بأمر الدفع رقم ٢٤٩١٨٠٦٠٠١١٨٠ تحت حساب التعويضات المبدئية .
- الأمر الذي يستلزم ضرورة استصدار قرار منفعة عامة للأرض اللازمة لتنفيذ المحطة عليها والواقعة ضمن الحدود الواردة بكشف الملاك الظاهرين والخريطة المساحية المرفقة لصالح الجهاز التنفيذي لمياه الشرب والصرف الصحي طبقاً للقانون رقم ١٠ لسنة ١٩٩٠

وزير الإسكان

والمرافق والمجمعات العمرانية




أ.د.م/ عاصم الجزار

١٠١٨ ٢٠١٩

مديرية صحة القطيف  
مكتب المراجعة والتحكيم  
كشف حساب الملاك الظاهر من محطة رفع صرف قرية صناعية مركز بلبرين  
منشور رقم ٨٧٨ صفحته رفع صرف قرية صناعية



م	المحور رقمه	رقم النظام	السطح		رقم المالك الظاهر
			س	م	
١	درعوية رقم ١ قسم اول	٥٣	٥	٥	هيئة ايرقان الصربية مكة الطيبة

تم معاينة الملاك الظاهر من على الطبيعة حسب الملائمة والموافقة  
إتمامه مع الشرح ٨٧٨ محطة رفع صرف صناعية




  
 مدير صحة القطيف  
 رئيس مكتب المراجعة والتحكيم  
 ١٩١٦

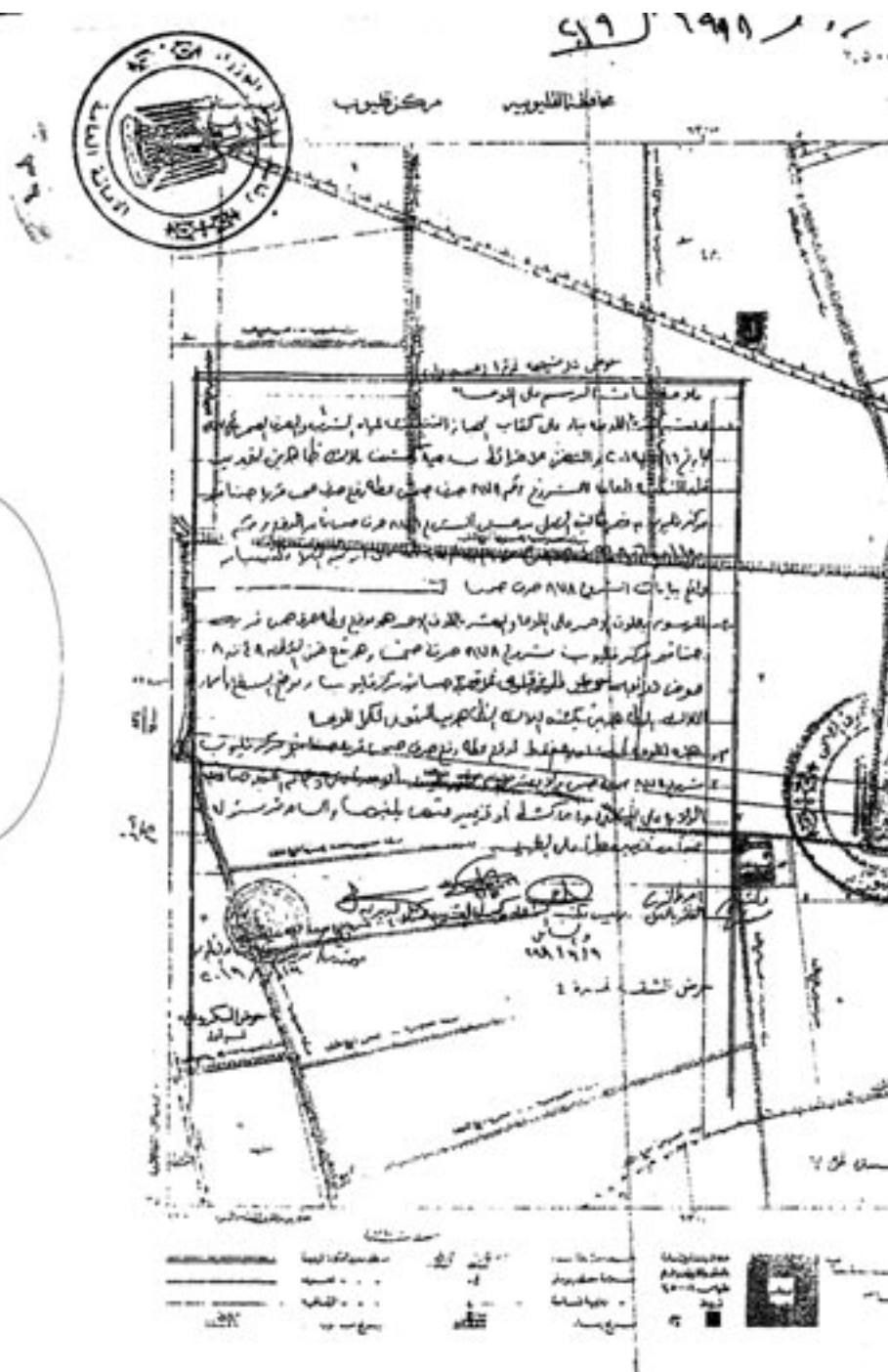
١٩١٦

مديرية صحة القطيف







**قرار رئيس مجلس الوزراء****رقم ٢٨٩٩ لسنة ٢٠١٩****رئيس مجلس الوزراء**

بعد الاطلاع على الدستور ؛

وعلى قانون نظام الإدارة المحلية الصادر بالقانون رقم ٤٣ لسنة ١٩٧٩ ؛  
وعلى القانون رقم ١٠ لسنة ١٩٩٠ بشأن نزع ملكية العقارات للمنفعة العامة  
وللائحته التنفيذية ؛

وعلى قرار رئيس الجمهورية رقم ٢٧٩ لسنة ٢٠١٨ بالتفويض في بعض الاختصاصات ؛  
وبناءً على ما عرضه وزير الإسكان والمرافق والمجمعات العمرانية ؛

**قرر :****( المادة الأولى )**

يُعتبر من أعمال المنفعة العامة مشروع إقامة محطة رفع الصرف الصحي الواقعة  
بحوض البوريج نمرة (٦) بمسطح (٣) قراريط و٥,١٣ سهم) ، بناحية قرية كفر حمزة -  
مركز الخانكة بمحافظة القليوبية ، لصالح الجهاز التنفيذي لمياه الشرب والصرف الصحي .

**( المادة الثانية )**

يُستولى بطريق التنفيذ المباشر على الأرض اللازمة لتنفيذ المشروع المشار إليه  
في المادة السابقة والمبين موقعها وحدودها واسم مالكيها الظاهر بالمذكرة  
والرسم التخطيطي الإجمالي والكشوف المرفقة .

**( المادة الثالثة )**

يُنشر هذا القرار في الجريدة الرسمية .

صدر برئاسة مجلس الوزراء في ٢٧ ربيع الأول سنة ١٤٤١ هـ

( الموافق ٢٤ نوفمبر سنة ٢٠١٩ م ) .

رئيس مجلس الوزراء

**دكتور / مصطفى كمال مديبولي**

## وزارة الإسكان والمرافق والمجمعات العمرانية مذكرة

للعرض على السيد أ.د.م رئيس مجلس الوزراء

بخصوص استصدار قرار منفعة عامة

لمشروع محطة رفع الصرف الصحي (كفر حمزة) حوض البوريج

مركز الخانكة - محافظة القليوبية

نتشرف بالإحاطة بأن الجهاز التنفيذي لمياه الشرب والصرف الصحي قام بتنفيذ مشروع محطة رفع الصرف الصحي (كفر حمزة) حوض البوريج - مركز الخانكة - محافظة القليوبية بناءً على قرار المنفعة العامة رقم ٢٢٢ لسنة ٢٠١٦ وتم إدراجه تحت رقم مشروع (٨٦٥) صرف صحي . ورد كتاب السيد المهندس مدير مديرية المساحة بالقليوبية رقم (٢٩٥٦) بتاريخ ٨/٤/٢٠١٩ يطلب باستصدار قرار منفعة عامة جديد لمشروع محطة رفع الصرف الصحي (كفر حمزة) حوض البوريج الواقعة بحوض البوريج نمرة (٦) بمسطح (٣) قراريط و ١٣,٥ سهم) وقد تم الحصول على المستندات الآتية :

١ - موافقة المجلس التنفيذي لمحافظة القليوبية .

٢ - موافقة السيد أ.د وزير الزراعة واستصلاح الأراضي .

٣ - كشف بأسماء الملاك الظاهرين المعد بمعرفة مديرية المساحة بالقليوبية .

٤ - تم إيداع مبلغ ٥٠٠٠٠ جنيه (فقط خمسون ألف جنيه لا غير) بالشيك رقم ٣٦٤٤٣٦١ تحت حساب التعويضات .

الأمر الذي يستلزم ضرورة استصدار قرار منفعة عامة للأرض اللازمة لتنفيذ المحطة عليها والواقعة ضمن الحدود الواردة بكشف الملاك الظاهرين والخريطة المساحية المرفقة لصالح الجهاز التنفيذي لمياه الشرب والصرف الصحي طبقاً للقانون رقم ١٠ لسنة ١٩٩٠

وزير الإسكان

والمرافق والمجمعات العمرانية

أ.د.م / عاصم الجزار





٢١٩٦٩ / ٥٢

مديرية صحة الفلبين  
مكتب الطب الوقائي

كتبه ملاك ظاهرين لوظيفة صوف من نامية كرفه  
مركز الخاتمة - مافظية الفلبين  
صحة العمالة والبيئة

م	المرفق ورقته	رقم لوظيفة	السطح		وصف الوظيفة	اسم مالك الظاهر
			س	ط		
١	البورج رقم ٦	٤٧٤	٢	٢٢	مستل	مضال محمد توفيق ستوما
	٦	٤٧١	١٤		بالسبع	

تم تصدق استناد بلاك الظاهرين صبا انلا مندوب لوفده التليب  
بالشروع ٨٦٥ من صحت

مدير الصحة  
رئيس مكتب لوظيفة  
مدير الصحة  
رئيس مكتب لوظيفة



صورة طبقه الاصل



## قرار رئيس مجلس الوزراء

رقم ٢٩٠٠ لسنة ٢٠١٩

### رئيس مجلس الوزراء

بعد الاطلاع على الدستور ؛

وعلى قانون نظام الإدارة المحلية الصادر بالقانون رقم ٤٣ لسنة ١٩٧٩ ؛  
وعلى القانون رقم ١٠ لسنة ١٩٩٠ بشأن نزع ملكية العقارات للمنفعة العامة  
ولائحته التنفيذية ؛

وعلى قرار رئيس الجمهورية رقم ٢٧٩ لسنة ٢٠١٨ بالتفويض في بعض الاختصاصات ؛  
وعلى طلب محافظ المنوفية ؛

وبناءً على ما عرضه وزير التنمية المحلية ؛

### قرر :

#### ( المادة الأولى )

يُعتبر من أعمال المنفعة العامة مشروع إقامة محطة رفع الصرف الصحي الواقعة بحوض الجبل نمرة (١) قسم ثالث الجارحي بمسطح (٥ قراريط و١٤ سهماً) ، بناحية الخطاطبة - مركز السادات بمحافظة المنوفية .

#### ( المادة الثانية )

يُستولى بطريق التنفيذ المباشر على الأرض اللازمة لتنفيذ المشروع المشار إليه في المادة السابقة والمبين موقعها وحدودها واسم مالكيها الظاهر بالذاكرة والرسم التخطيطي الإجمالي والكشوف المرفقة .

#### ( المادة الثالثة )

يُنشر هذا القرار في الجريدة الرسمية .

صدر برئاسة مجلس الوزراء في ٢٧ ربيع الأول سنة ١٤٤١ هـ

( الموافق ٢٤ نوفمبر سنة ٢٠١٩ م ) .

رئيس مجلس الوزراء

دكتور / مصطفى كمال مديبولي

## وزارة التنمية المحلية

### مذكرة إيضاحية

لمشروع قرار رئيس مجلس الوزراء

رقم ٢٩٠٠ لسنة ٢٠١٩

باعتبار مشروع إقامة محطة رفع الصرف الصحي

بناحية الخطاطبة - مركز السادات - محافظة المنوفية

من أعمال المنفعة العامة

والاستيلاء بطريق التنفيذ المباشر على الأراضي اللازمة لتنفيذه

أشرف بعرض الآتي :

طلبت محافظة المنوفية تقرير صفة النفع العام لمشروع إقامة محطة رفع الصرف الصحي بناحية الخطاطبة - مركز السادات - محافظة المنوفية وتقع داخل الحيز العمراني بالقطعة رقم ٣٩٢/أ من ٢٤ أصلية بحوض الجبل رقم (١) وذلك على مساحة (٥) قراريط (١٤ سهماً) بما يعادل ٤٠,٢٩٨٠ م<sup>٢</sup> ، والاستيلاء بطريق التنفيذ على الأراضي اللازمة لتنفيذه والملوكة للمواطن/ محمد عبد الرحيم شبية - كما هو مبين بكشف أسماء الملاك الظاهرين المرافق والمحددة بالحدود والأبعاد التالية :

الحد البحري : بطول ٤٢ م .

الحد القبلي : بطول ٤٢ م .

الحد الشرقي : بطول ٢٣,٥ م .

الحد الغربي : بطول ٢٣,٥ م .

تم إيداع مبلغ ٥٢٣٨٠٠ جنيه (فقط خمسمائة وثلاثة وعشرون ألفاً وثمانمائة جنيه لاغير) لدى مديرية المساحة بالمحافظة لحساب تعويضات نزع ملكية هذا المشروع بصفة مبدئية وسيتم تقدير التعويضات النهائية فور صدور قرار المنفعة العامة إعمالاً لأحكام المادة السادسة من القانون رقم ١٠ لسنة ١٩٩٠ بشأن نزع ملكية العقارات للمنفعة العامة .



وقد وافق المجلس التنفيذي لمحافظة المنوفية بجلسته المنعقدة بتاريخ ٢٠١٩/٨/٤ على تقرير صفة المنفعة العامة لهذا المشروع .

ولما كان مشروع إقامة محطة رفع الصرف الصحي بناحية الخطاطبة - مركز السادات بمحافظة المنوفية يحقق نفعاً عاماً لأهالي المحافظة ، الأمر الذي يتطلب اتخاذ الإجراءات اللازمة لتقرير هذه الصفة له والاستيلاء بطريق التنفيذ المباشر على الأراضي اللازمة لتنفيذه .

لذلك .. وإعمالاً لأحكام قانون نظام الإدارة المحلية الصادر بالقانون رقم ٤٣ لسنة ١٩٧٩ والقوانين المعدلة له ولائحته التنفيذية والقانون رقم ١٠ لسنة ١٩٩٠ بشأن نزع ملكية العقارات للمنفعة العامة ولائحته التنفيذية وقرار رئيس الجمهورية رقم ٢٧٩ لسنة ٢٠١٨ بالتفويض في بعض الاختصاصات .  
فقد أعد مشروع القرار المرافق .

برجاء - في حالة الموافقة - التوجيه بإصداره

وزير التنمية المحلية

اللواء/ محمود شعراوي



١٠٠٠٠٠٠٠ / دينار

مديرية الشؤون البلدية  
مصلحة المرافق والمياه

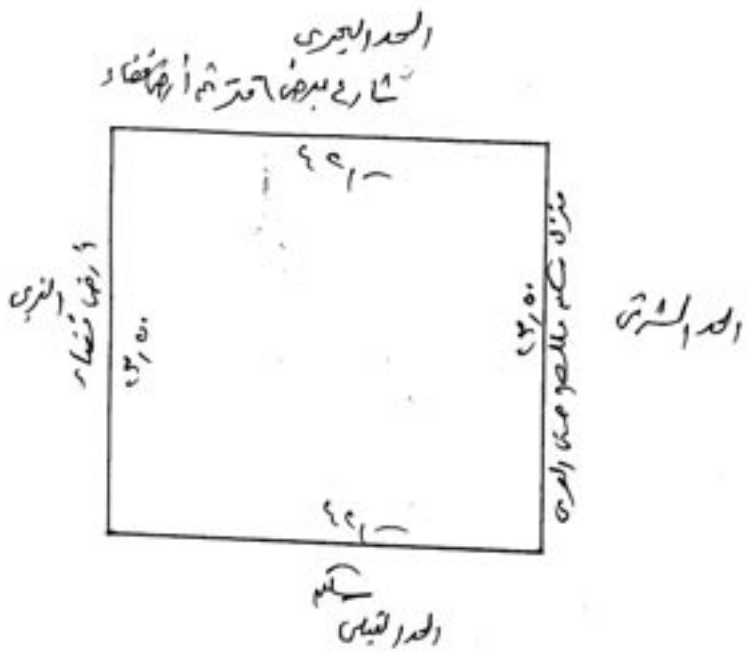
البلديات الفلسطينية  
مصلحة المرافق والمياه

البلديات الفلسطينية  
مصلحة المرافق والمياه

البلديات الفلسطينية  
مصلحة المرافق والمياه

الرقم	الاسم	الصفة	المرتبة	الراتب	التاريخ
١	الدكتور محمد بن أحمد	مدير	١٢	٥٠٠٠	١٢/١٢/٢٠١٩
٢	الدكتور محمد بن أحمد	مدير	١٢	٥٠٠٠	١٢/١٢/٢٠١٩
٣	الدكتور محمد بن أحمد	مدير	١٢	٥٠٠٠	١٢/١٢/٢٠١٩
٤	الدكتور محمد بن أحمد	مدير	١٢	٥٠٠٠	١٢/١٢/٢٠١٩
٥	الدكتور محمد بن أحمد	مدير	١٢	٥٠٠٠	١٢/١٢/٢٠١٩
٦	الدكتور محمد بن أحمد	مدير	١٢	٥٠٠٠	١٢/١٢/٢٠١٩
٧	الدكتور محمد بن أحمد	مدير	١٢	٥٠٠٠	١٢/١٢/٢٠١٩
٨	الدكتور محمد بن أحمد	مدير	١٢	٥٠٠٠	١٢/١٢/٢٠١٩
٩	الدكتور محمد بن أحمد	مدير	١٢	٥٠٠٠	١٢/١٢/٢٠١٩
١٠	الدكتور محمد بن أحمد	مدير	١٢	٥٠٠٠	١٢/١٢/٢٠١٩
١١	الدكتور محمد بن أحمد	مدير	١٢	٥٠٠٠	١٢/١٢/٢٠١٩
١٢	الدكتور محمد بن أحمد	مدير	١٢	٥٠٠٠	١٢/١٢/٢٠١٩
١٣	الدكتور محمد بن أحمد	مدير	١٢	٥٠٠٠	١٢/١٢/٢٠١٩
١٤	الدكتور محمد بن أحمد	مدير	١٢	٥٠٠٠	١٢/١٢/٢٠١٩
١٥	الدكتور محمد بن أحمد	مدير	١٢	٥٠٠٠	١٢/١٢/٢٠١٩
١٦	الدكتور محمد بن أحمد	مدير	١٢	٥٠٠٠	١٢/١٢/٢٠١٩
١٧	الدكتور محمد بن أحمد	مدير	١٢	٥٠٠٠	١٢/١٢/٢٠١٩
١٨	الدكتور محمد بن أحمد	مدير	١٢	٥٠٠٠	١٢/١٢/٢٠١٩
١٩	الدكتور محمد بن أحمد	مدير	١٢	٥٠٠٠	١٢/١٢/٢٠١٩
٢٠	الدكتور محمد بن أحمد	مدير	١٢	٥٠٠٠	١٢/١٢/٢٠١٩

٢٠١٩  
١٥١٥  
٥٠١٦  
تكونت منقحة للمركز الوطني للأمن وإدارة الأزمات  
بمشاركة المركز الوطني للأمن وإدارة الأزمات



١٢  
٢٠١٩  
٣٩

١٠٤  
١٠٤

## قرار رئيس مجلس الوزراء

رقم ٢٩٨٨ لسنة ٢٠١٩

### رئيس مجلس الوزراء

بعد الاطلاع على الدستور ؛

وعلى قرار رئيس مجلس الوزراء رقم ٣٧٦ لسنة ٢٠١٩ بتشكيل مجلس إدارة

هيئة تنمية الصعيد ؛

وعلى ما عرضته وزيرة الاستثمار والتعاون الدولي ؛

### قرر :

#### ( المادة الاولى )

يُضم السيد/ وليد عيد محمود الحداد - رئيس الإدارة المركزية للتخطيط الاستراتيجي  
بوزارة الاستثمار والتعاون الدولي ممثلاً عن وزارة الاستثمار والتعاون الدولي إلى عضوية  
مجلس إدارة هيئة تنمية الصعيد الصادر بتشكيله قرار رئيس مجلس الوزراء رقم ٣٧٦  
لسنة ٢٠١٩ المشار إليه بدلاً من السيد/ معتر بالله مدحت يكن مصطفى الجندي  
وذلك للمدة المتبقية لمجلس الإدارة .

#### ( المادة الثانية )

يُنشر هذا القرار في الجريدة الرسمية .

صدر برئاسة مجلس الوزراء في ٥ ربيع الآخر سنة ١٤٤١ هـ

( الموافق ٢ ديسمبر سنة ٢٠١٩ م ) .

رئيس مجلس الوزراء

دكتور/ مصطفى كمال مديبولي

## قرار رئيس مجلس الوزراء

رقم ٢٩٩٢ لسنة ٢٠١٩

### رئيس مجلس الوزراء

بعد الاطلاع على الدستور ؛

وعلى قانون شركات المساهمة وشركات التوصية بالأسهم والشركات ذات المسؤولية

المحدودة وشركات الشخص الواحد الصادر بالقانون رقم ١٥٩ لسنة ١٩٨١ ؛

وعلى القانون رقم ١٢٧ لسنة ٢٠١٥ بشأن الترخيص لأشخاص القانون العام

بتأسيس شركات مساهمة ؛

وعلى قرار رئيس الجمهورية رقم ٣٧٧ لسنة ١٩٩٨ بشأن إعادة تنظيم أكاديمية

البحث العلمي والتكنولوجيا ؛

وعلى ما عرضه وزير التعليم العالي والبحث العلمي ؛

وبعد موافقة مجلس الوزراء ؛

### قرر :

#### ( المادة الأولى )

يُرخص لأكاديمية البحث العلمي والتكنولوجيا بتأسيس شركة مساهمة باسم

(شركة الأكاديمية لتسويق الابتكارات ومخرجات البحث العلمي ونقل وتوطين التكنولوجيا) ،

يكون غرضها تعظيم الاستفادة من المخرجات البحثية وتسويق براءات الاختراع

والابتكارات المتوفرة لدى الأكاديمية ، وفقاً لأحكام قانون شركات المساهمة وشركات

التوصية بالأسهم والشركات ذات المسؤولية المحدودة وشركات الشخص الواحد المشار إليه ،

وذلك بما لا يتعارض مع أغراض الأكاديمية .

#### ( المادة الثانية )

يُنشر هذا القرار في الجريدة الرسمية ، وعلى الجهات المختصة تنفيذه .

صدر برئاسة مجلس الوزراء في ٥ ربيع الآخر سنة ١٤٤١ هـ

( الموافق ٢ ديسمبر سنة ٢٠١٩ م ) .

رئيس مجلس الوزراء

دكتور / مصطفى كمال مديولي

## قرار رئيس مجلس الوزراء

رقم ٢٩٩٦ لسنة ٢٠١٩

### رئيس مجلس الوزراء

بعد الاطلاع على الدستور ؛

وعلى قانون إنشاء صندوق تكريم شهداء وضحايا ومفقودي ومصابي العمليات الحربية والإرهابية والأمنية وأسرههم الصادر بالقانون رقم ١٦ لسنة ٢٠١٨ ؛  
وعلى قرار رئيس مجلس الوزراء رقم ١٨٥٣ لسنة ٢٠١٨ بتشكيل ونظام عمل مجلس إدارة صندوق تكريم شهداء وضحايا ومفقودي ومصابي العمليات الحربية والإرهابية والأمنية وأسرههم ؛

وعلى قرار رئيس مجلس الوزراء رقم ١٣ لسنة ٢٠١٩ بتشكيل مجلس إدارة صندوق تكريم شهداء وضحايا ومفقودي ومصابي العمليات الحربية والإرهابية والأمنية وأسرههم .  
وعلى ما عرضته وزارة الداخلية ؛

### قرر :

#### ( المادة الأولى )

يُضم السيد اللواء / محمد رمضان صوفي حسن ، إلى عضوية مجلس إدارة صندوق تكريم شهداء وضحايا ومفقودي ومصابي العمليات الحربية والإرهابية والأمنية وأسرههم كعضو عن وزارة الداخلية (قطاع الأمن الوطني) بدلاً من السيد اللواء / هشام طاهر محمود عيد ، وذلك للمدة المتبقية لمجلس الإدارة الصادر بتشكيله قرار رئيس مجلس الوزراء رقم ١٣ لسنة ٢٠١٩ المشار إليه .

#### ( المادة الثانية )

يُنشر هذا القرار في الجريدة الرسمية ، وعلى الجهات المختصة تنفيذه .

صدر برئاسة مجلس الوزراء في ٦ ربيع الآخر سنة ١٤٤١ هـ

( الموافق ٣ ديسمبر سنة ٢٠١٩ م ) .

رئيس مجلس الوزراء

دكتور / مصطفى كمال مديبولي

رقم الإيداع بدار الكتب ٢٠١٩/٦٥

الهيئة العامة لشئون المطابع الأميرية

٢٥٣٩٣ / ٢٠١٩ - ١٢/١٢/٢٠١٩ - ١٣.٩

